

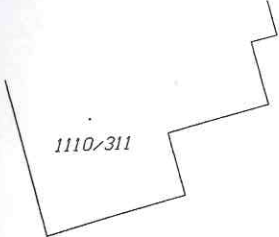
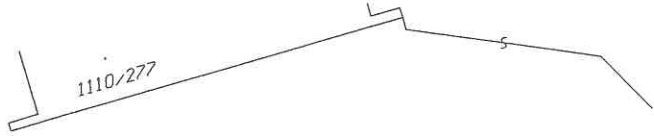


Úkon spoplatnený  
podľa zákona č. 145/1995 Z. z.

Geometrický plán je podkladom na právne úkony, keď údaje doterajšieho stavu výkazu výmer sú zhodné s údajmi platných výpisov z katastra nehnuteľností

Vyhoviteľ <b>Jana Baranová</b> Kollárova 1302/12 01841 Dubnica n/Váhom IČO: 35360062	Kraj <i>Trenčiansky</i>	Okres <i>Ilava</i>	Obec <i>Dubnica nad Váhom</i>		
	Kat. územie <i>Dubnica nad Váhom</i>	Číslo plánu <i>35360062-21/2022</i>	Mapový list č. <i>Ilava 5-9/22</i>		
<b>GEOMETRICKÝ PLÁN</b> na oddelenie pozemku par.č.1110/433.					
Vyhoviteľ		Autorizačne overil		Uradne overil Meno: <i>Ing. Zuzana Trhanová</i>	
Dňa: <i>20.8.2022</i>	Meno: <i>Ing. Jozef Baran</i>	Dňa: <i>20.8.2022</i>	Meno: <i>Ing. Jozef Baran</i>	Dňa: <i>09-09-2022</i>	Číslo: <i>61-504/2022</i>
Nové hranice boli v prírode označené <i>spevnenou plochou</i>		Náležitostami a presnosťou zodpovedá predpisom		Uradne overené podľa § 9 zákona NR SR č. 215/1995 Z.z. o geodézii a kartografii	
Záznam podrobného merania (meračský náčrt) č. <i>4181</i>					
Súradnice bodov označených číslami a ostatné meračské údaje sú uložené vo všeobecnej dokumentácii					



DETAIL

d  
1110/310

d  
1110/273

1110/28

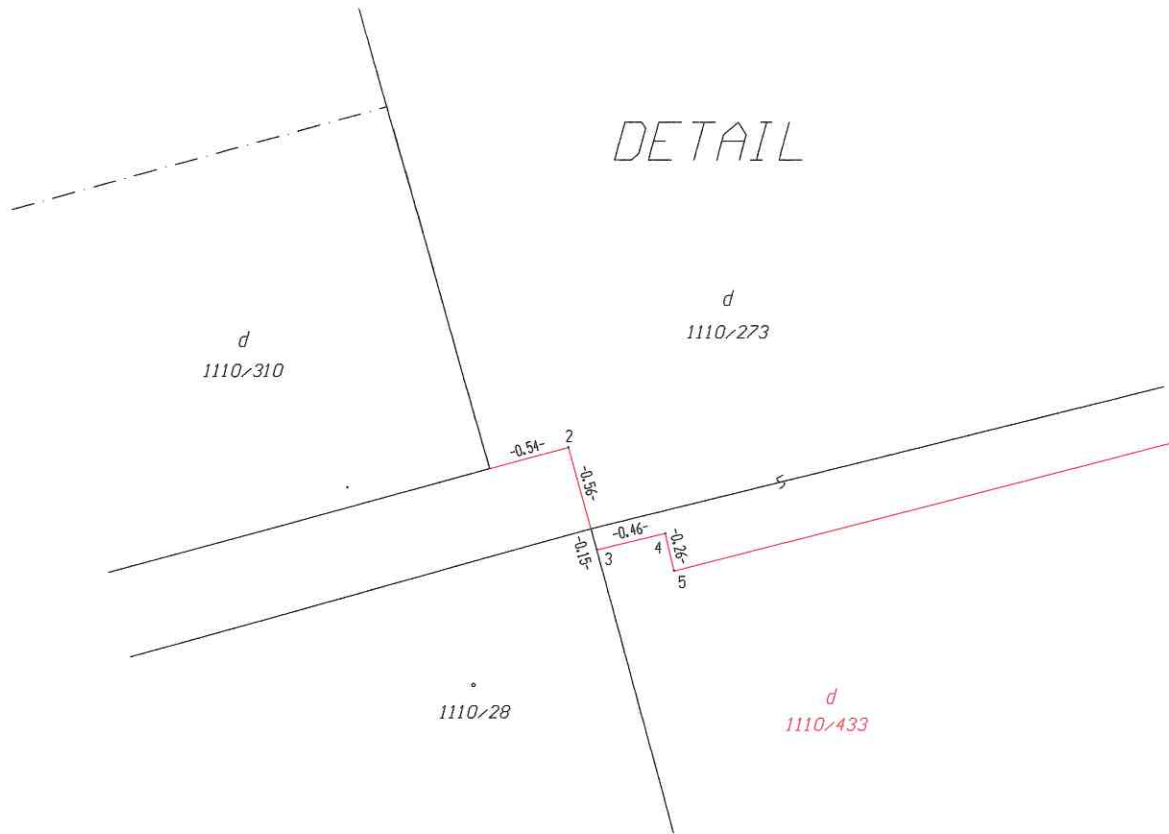
d  
1110/433

d  
1110/378

1110/374



# DETAIL



# VÝKAZ VÝMER

Doterajší stav					Zmeny					Nový stav					
Číslo			Výmera		Druh pozemku	Diel číslo	k parcele číslo	m <sup>2</sup>	od parcely číslo	m <sup>2</sup>	Číslo parcely	Výmera		Druh pozemku	Vlastník, (iná opráv. osoba) adresa, (sídlo)
PK vložky	parcely		ha	m <sup>2</sup>								ha	m <sup>2</sup>		
LV	PK	KN													
<i>Stav právny je totožný s registrom C KN</i>															
2591		1110/28		568	zast.pl.						1110/28		568	zast.pl. 16 11	doterajší
2591		1110/273	1	7594	zast.pl.						1110/273	1	6833	zast.pl. 18	doterajší
											1110/433		761	zast.pl. 18	Trenčiansky sam.kr. K dolnej stanici 7282 Trenčín
<i>Spolu:</i>			1	8162								1	8162		
					<i>Legenda: kód spôsobu využívania</i>	<i>16 - Pozemok, na ktorom je postavená nebytová budova označená súpisným číslom</i>									
						<i>18 - Pozemok, na ktorom je dvor</i>									
					<i>kód druhu stavby</i>	<i>11 - Budova pre školstvo, na vzdelávanie a výskum</i>									