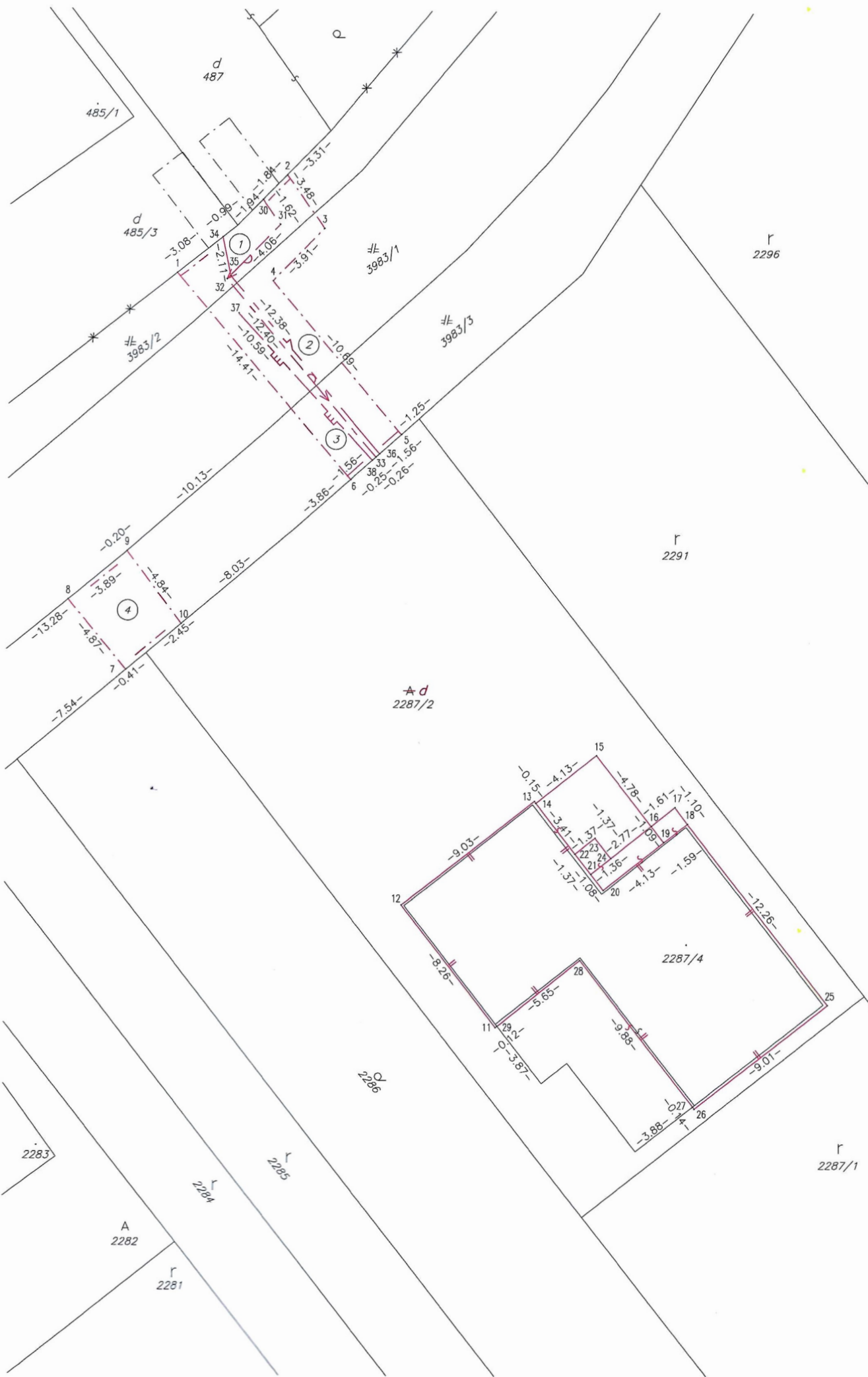


spoplatnené podľa zák. č. 145/95 Z. z.
v znení neskorších predpisov

* č. 3983/1, 3983/2, 3983/3, práva prechodu a prejazdu cez p.č. 3983/3 vo vyznačenom rozsahu.

Geometrický plán je podkladom na právne úkony, keď údaje doterajšieho stavu výkazu výmer sú zhodné s údajmi platných výpisov z katastra nehnuteľností.

Vyhoviteľ Ivan Opatovský GEODET MAIL: ivanopatovsky@gmail.com TEL: 0902/906 453		Soblahov 282 913 38 Soblahov IČO: 48035637 D.Č.: 1083229818	Kraj Trenčiansky	Okres Trenčín	Obec Trenčianske Jastrabie
			Kat. územie Trenčianske Jastrabie	Číslo plánu 48035637-143-22	Mapový list č. TRENČIN 7-7/4
			GEOMETRICKÝ PLÁN		
Vyhoviteľ		Autorizačne overil		Úradne overil	
Dňa: 03.10.2022	Meno: Ivan Opatovský	Dňa: 03.10.2022	Meno: Ing. Michal Muran	Dňa: 12-10-2022	Meno: Ing. Rastislav Mojžiš
Nové hranice boli v prírode označené stavbou, farbou		Náležitostami a presnosťou zodpovedá predpisom		Úradne overené podľa § 9 zákona NR SR č. 215/95 Z.z. o geodézii a kartografii	
Záznam podrobného merania (meračský náčrt) č. 1031					
Súradnice bodov označených číslami o ostatné meračské údaje sú uložené vo všeobecnej dokumentácii					
		Pečiatka a podpis		Pečiatka a podpis	



485/1

d
487

d
485/3

#/ 3983/1

#/ 3983/2

#/ 3983/3

r
2296

r
2291

* d
2287/2

2287/4

2286

2285

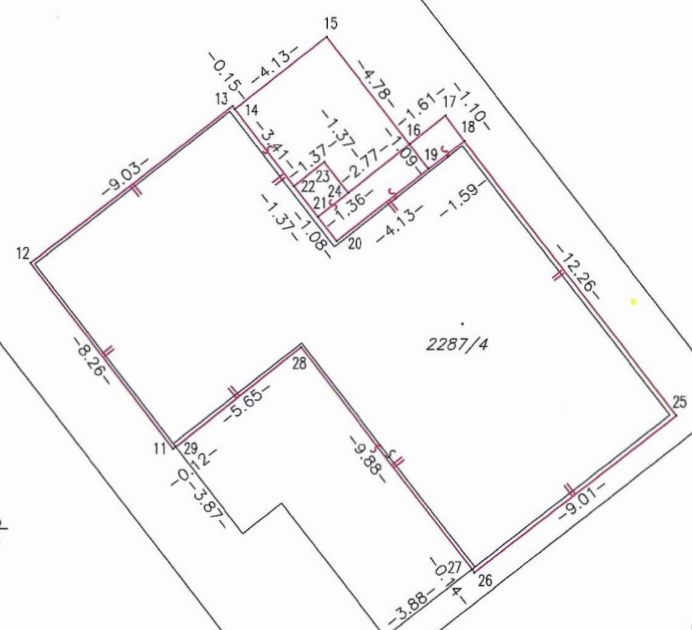
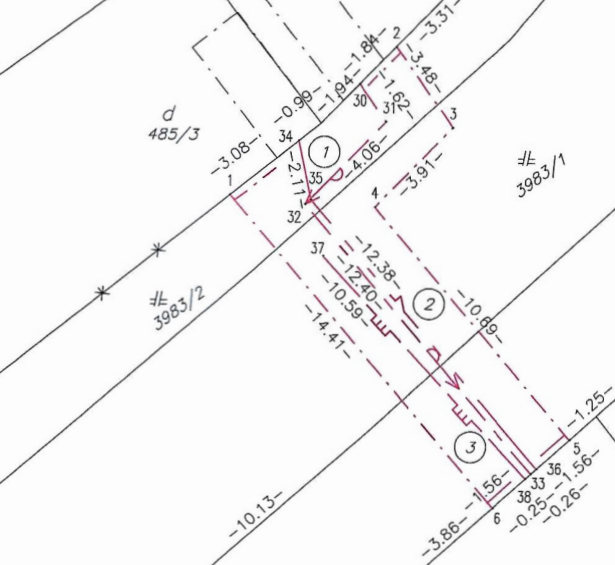
2284

2283

A
2282

r
2281

r
2287/1



V Ý K A Z V Ý M E R

Doterajší stav				Zmeny					Nový stav						
Číslo			Výmera		Druh pozemku	Diel číslo	k parcele číslo	m ²	od parcely číslo	m ²	Číslo parcely	Výmera		Druh pozemku	Vlastník (iná opravn. osoba) adresa, (sídlo)
PK vložky	parcely		ha	m ²								ha	m ²		
LV	EKN	CKN													
Stav právny je totožný s registrom C KN															
3449		2287/2	522		ost. pl.						2287/2	490		zast. pl. 18	Adamovičová Katarína Ing., Trenčianske Jastrabie 348
3449		2287/4	216		zast. pl.						2287/4	248		zast. pl. 15,10	Detto
2574		3983/1	2 6827		zast. pl.	2		3983/1	30		3983/1	2 6827		zast. pl. 22	Tsk, K dolnej stanici 7282/20A, Trenčín
2899		3983/2	4595		zast. pl.	1		3983/2	18		3983/2	4595		zast. pl. 22	Obec Trenčianske Jastrabie, Trenčiaske Jastrabie 102
2899		3983/3	4911		zast. pl.	3		3983/3	18		3983/3	4911		zast. pl. 22	Detto
						4		3983/3	19						
Spolu:			3 7071						85			3 7071			

Legenda: kód spôsobu využívania -15 Pozemok, na ktorom je postavená bytová budova označená súpisným číslom

-18 Pozemok, na ktorom je dvor

-22 Pozemok, na ktorom je postavená inžinierska stavba - cestná, miestna a účelová komunikácia, lesná cesta, poľná cesta, chodník, nekruté parkovisko a ich súčasť

kód druhu stavby -10 Rodinný dom

Poznámka: Zriaďuje sa vecné bremeno na priznanie práva uloženia inžinierskych sietí (vodovodu, plynovodu, elektrického vedenia) na parcele registra CKN č. 3983/1 vo vyznačenom rozsahu (diel č.2) v prospech vlastníkov p.č. 2287/1-:/4.

Poznámka: Zriaďuje sa vecné bremeno na priznanie práva uloženia inžinierskych sietí (vodovodu, plynovodu, elektrického vedenia) na parcele registra CKN č. 3983/2 vo vyznačenom rozsahu (diel č.1) v prospech vlastníkov p.č. 2287/1-:/4.

Poznámka: Zriaďuje sa vecné bremeno na priznanie práva uloženia inžinierskych sietí (vodovodu, plynovodu, elektrického vedenia) na parcele registra CKN č. 3983/3 vo vyznačenom rozsahu (diel č.3) v prospech vlastníkov p.č. 2287/1-:/4.

Poznámka: Zriaďuje sa vecné bremeno na práva prechodu a prejazdu cez parcelu registra CKN č. 3983/3 vo vyznačenom rozsahu (diel č.4) v prospech vlastníkov p.č. 2287/1-:/4.

Poznámka: Parcely č. 2287/2 a 2287/4 sa zlučujú a znovu rozdeľujú.

