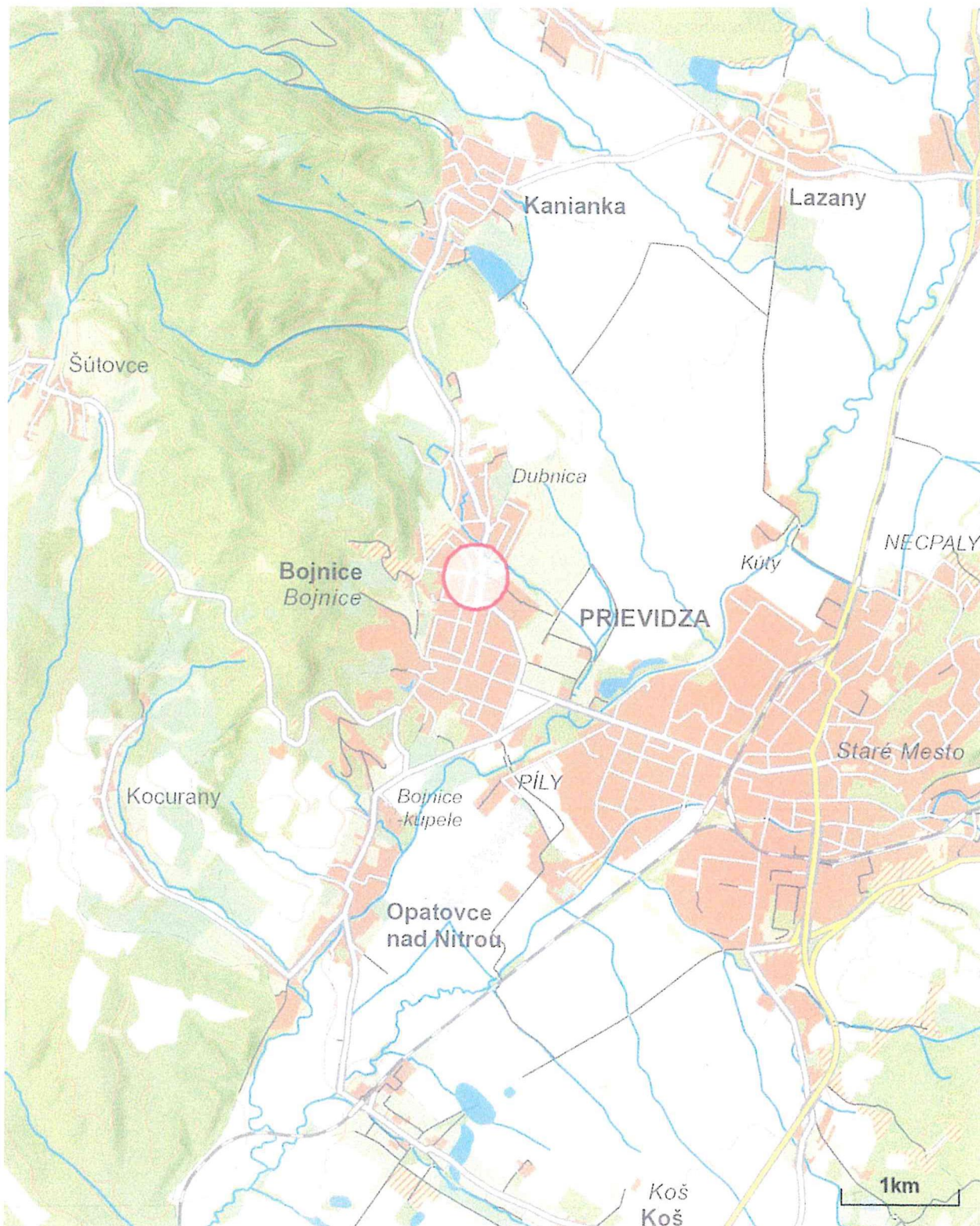
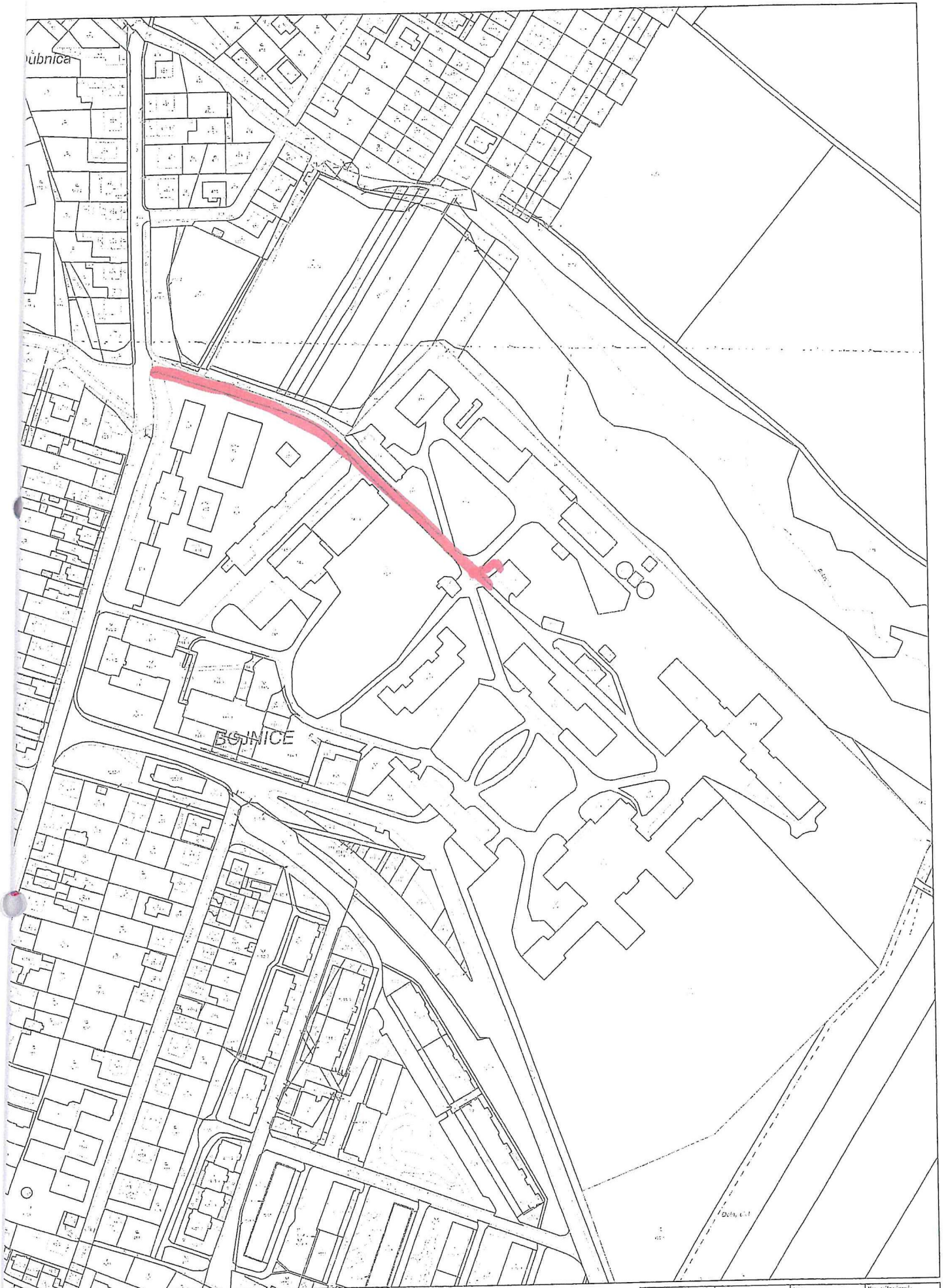


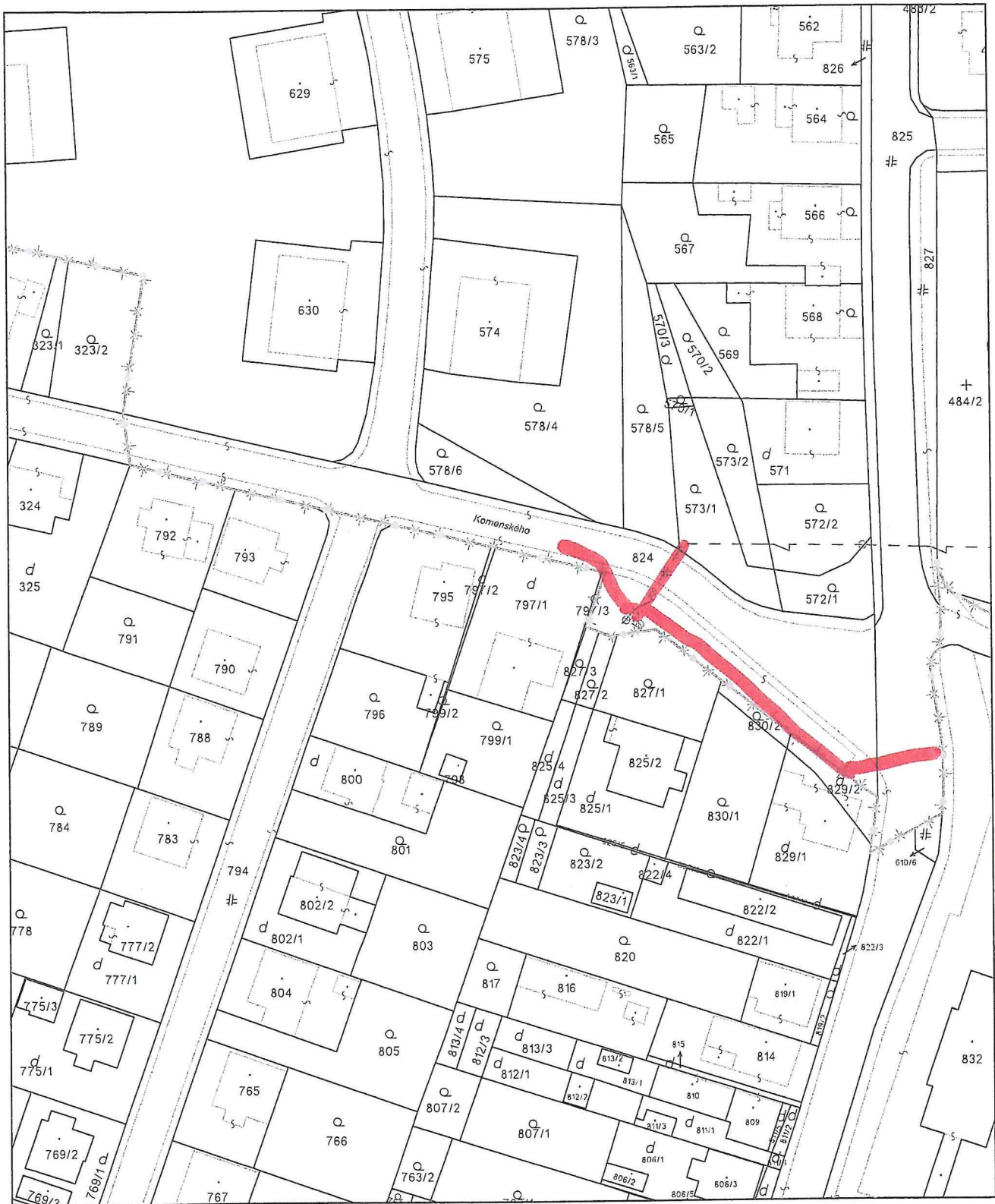
Situácia širších vzťahov

Trenčiansky > Prievidza





| | Území | Právní vztahy | Účel | Právní vztahy | Koordinátní soustava |
|---|---------------------------|------------------|-----------------------------|---------------------------------|----------------------|
| Území: katastrální území BSNICE | Právní vztahy: Vlastnický | Účel: Vlastnický | Právní vztahy: Vlastnický | Koordinátní soustava: MGRS 1800 | |
| KOPKA KATASTRÁLNÍ MAPY | | | | | |
| na parcelní listě 812/1 | | | | | |
| územní plánovací dokumentace | | | | | |
| Vykreslil: Ing. arch. J. Štěpánek 18.12.2022 14:00:43 | Sponzor: Město Bsnice | | Datum: 18.12.2022 14:00:43 | | |
| (Měřítko: 1:1000) | 18.12.2022 14:00:43 | | Bsnice, 18.12.2022 14:00:43 | | |



| | | | | | | |
|--|---|-----------|----------------|-----------------|--------------------|---------|
| Úrad geodézie, kartografie a katastra Slovenskej republiky | Okres | Prievidza | Obec | Bojnice | Katastrálne územie | Dubnica |
| | Číslo zákazky | | Vektorová mapa | | Mierka | 1:1000 |
| | KÓPIA KATASTRÁLNEJ MAPY na parcelu 824 Kópia je nepoužiteľná na právne úkony | | | | | |
| Vyhotovené automatizovaným spôsobom z ISKN | Spôsob autorizácie | | | Bez autorizácie | | |
| Dátum a čas vyhotovenia | 15.12.2022 13:50:31 | | | | | |
| Údaje platné k | 14.12.2022 18:00:00 | | | | | |