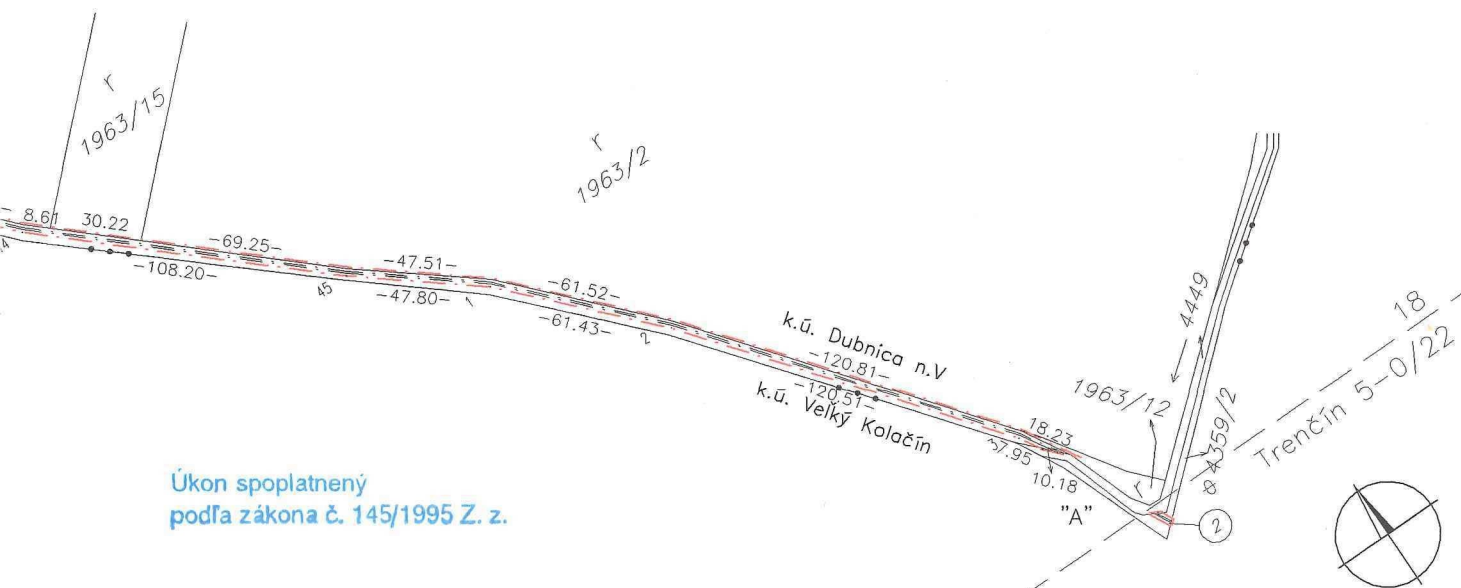


# V Ý K A Z V Ý M E R

Doterajší stav				Zmeny				Nový stav						
Číslo			Výmera		Druh pozemku	Diel číslo	k parcele číslo	od parcely číslo	m <sup>2</sup>	Číslo parcely	Výmera		Druh pozemku	Vlastník (iná opráv. osoba) adresa, (sídlo)
PK vložky	parcely		ha	m <sup>2</sup>							ha	m <sup>2</sup>		
LV	PK	KN												
Stav právny je totožný s registrom C KN														
Vyčíslenie rozsahu vecného bremena														
2591		4358	5560		ost.pl.	1			4358	2987	4358	5560	ost.pl.	TSK,K dolnej stanici 7282/20A, Trenčín detto
2591		4359/2	761		ost.pl.	2			4359/2	15	4359/2	761	ost.pl.	
Spolu:			6321								3002	6321		

Legenda: kód spôsobu využívania -37 Pozemok, na ktorom sú skaly, svahy, rokliny, výmole, vysoké medze s krovím alebo kamením a iné plochy, ktoré neposkytujú trvalý úžitok

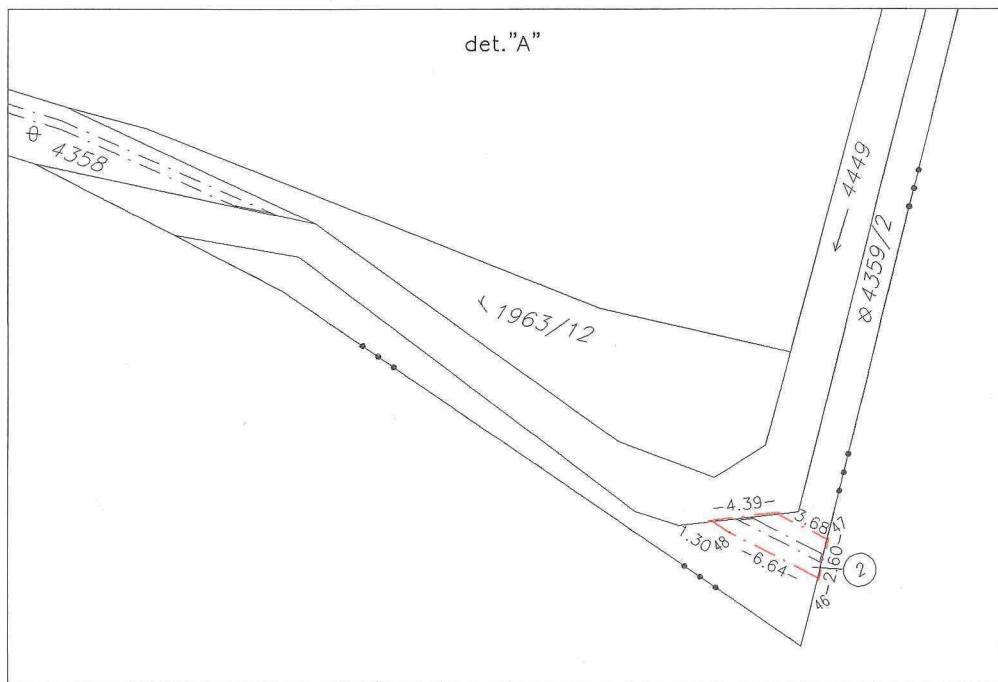
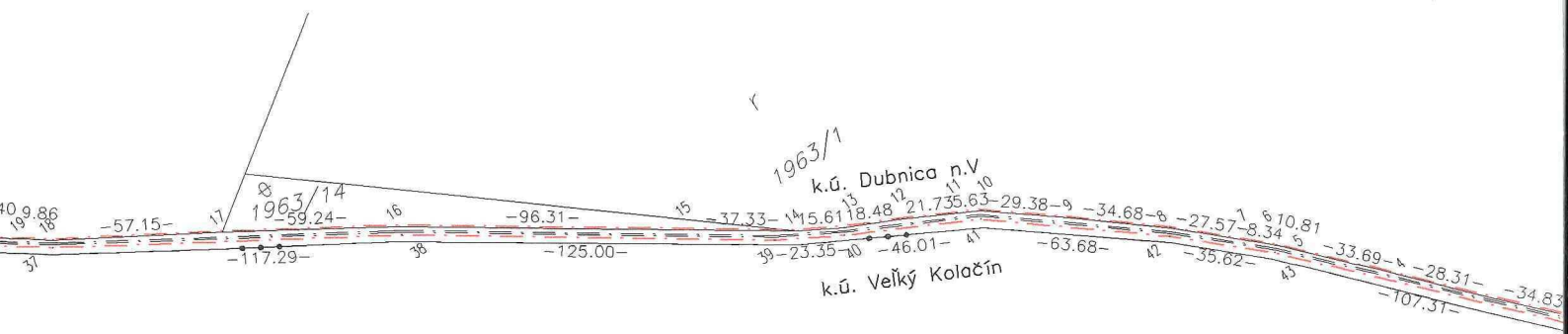
Poznámka: Zriaďuje sa vecné bremeno na priznanie práva údržby plynovodu a vodovodu na parcelách registra C-KN č.4358,4359/2 vo vyznačenom rozsahu v prospech vlastníka alebo správcu inžinierskych sietí.



Úkon spoplatnený podľa zákona č. 145/1995 Z. z.

Geometrický plán je podkladom na právne úkony, keď údaje doterajšieho stavu výkazu výmer sú zhodné s údajmi platných výpisov z katastra nehnuteľností.

 WWW.sgt.sk MAIL: sgt@sgt.sk TEL: 0903 418770 TEL: 0905 817482 TEL/FAX :032/6402593	Piaristická 273/21 911 01 Trenčín IČO :36335924 IČ DPH:SK2021840106 DIČ: 2021840106	Kraj Trenčiansky	Okres Ilava	Obec Dubnica n. Váhom
	Kat. územie Dubnica n. Váhom	Číslo plánu 36335924-195-17	Mapový list č. 12,17,18, Trenčín 5-0/22	
<b>GEOMETRICKÝ PLÁN</b>		na vyznačenie rozsahu vecného bremena na p.č.4358,4359/2.		
Vyhotovil Dňa: 23.10.2017 Meno: Ing.Murcin Vladimír		Autorizačne overil Dňa: 23.10.2017 Meno: Ing.Forgáč Ján		Úradne overil Meno: <b>Ing. Milada Kotrasová</b> Dňa: <b>6 NOV. 2017</b> Číslo: <b>578/2017</b>
Nové hranice boli v prírode označené farbou Záznam podrobného merania (meračský náčrt) č. <b>3587</b>		Náležitostami a presnosťou zodpovedá predpisom		Úradne overené podľa §9 zákona NR SR č.215/95 Z.z. o geodézii a katastrálnom územnom zriadení
Súradnice bodov označených číslami a ostatné meračské údaje sú uložené vo všeobecnej dokumentácii		Pečiatka a podpis		Pečiatka a podpis



13  
18

17  
18

