

# V Ý K A Z V Ý M E R

Doterajší stav			Zmeny						Nový stav						
Číslo parcely			Výmera		Druh pozemku	Diel číslo	k parcele číslo	m <sup>2</sup>	od parcely číslo	m <sup>2</sup>	Číslo parcely	Výmera		Druh pozemku	Vlastník nájomca – držiteľ (adresa)
LV-E	PK	KN	ha	m <sup>2</sup>								ha	m <sup>2</sup>		
<b>Stav právny je totožný s registrom C KN</b>															
1127		1284/31		2414	ost.pl.						1284/31		2414	ost.pl. 22	Doterajší
1100		2295/2		9593	zast.pl.						2295/2		9593	zast.pl. 22	Doterajší
Spolu				1 2007									1 2007		

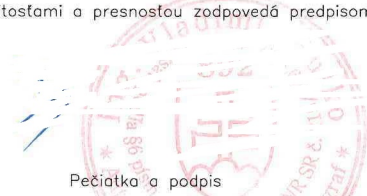
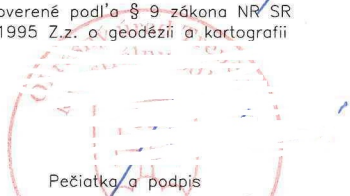
**Legenda:** kód spôsobu využívania 22 – Pozemok, na ktorom je postavená inžinierska stavba – cestná, miestna a účelová komunikácia,...

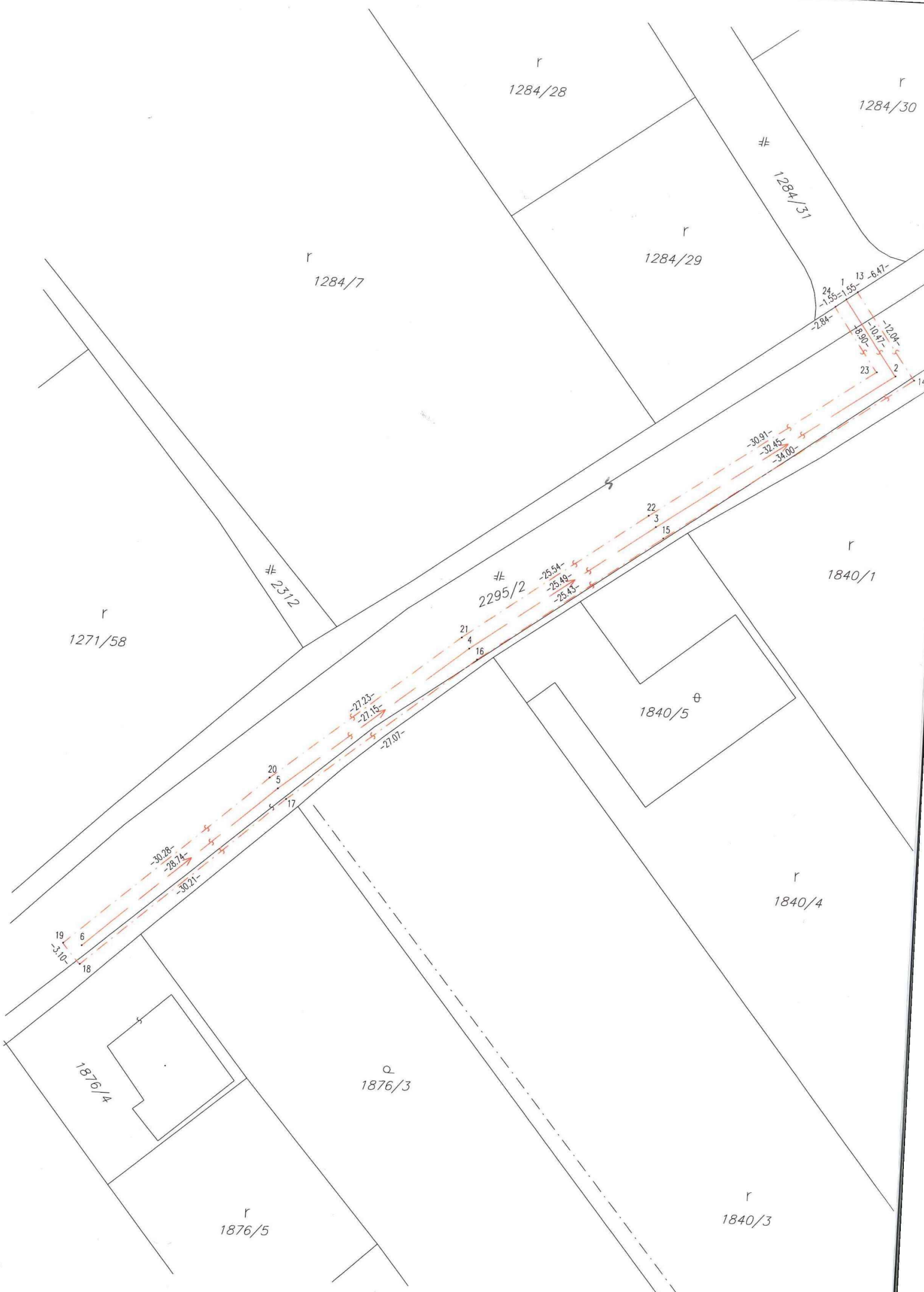
**Poznámka:** Zriaďuje sa vecné bremeno na priznanie práva uloženia, napojenia, údržby a opráv inžinierskej siete – vodovodná prípojka – umiestnená na pozemku p.č. 2295/2 vo vyznačenom rozsahu, v prospech každodobého vlastníka pozemku p.č. 1284/31

spoplatnená podľa zák. č. 145/95z.z. v znení neskorších predpisov

\* – vyznačenie vecného bremena práva uloženia inžinierskej siete na pozemku p.č. 2295/2

Geometrický plán je podkladom na právne úkony, keď údaje doterajšieho stavu výkazu výmer sú zhodné s údajmi platných výpisov z katastra nehnuteľností.

Vyhotoviteľ  <b>Keraming a.s.</b> Jesenského 3839, 911 01 TRENČÍN IČO 314 319 68 0911 101 453		Kraj Trenčiansky	Okres Trenčín	Obec Štvrtok
		Kat. územie Štvrtok	Číslo plánu 31431968-90-17	Mapový list č. N.Mesto n./V. 3-5/3
<b>GEOMETRICKÝ PLÁN</b> na *				
Vyhotožil		Autorizačne overil		Úradne overil
Dňa: 21.08.2017	Meno: Ing. Vladimír Bulko	Dňa: 21.8.2017	Meno: Ing. Vladimír Bulko	Meno: Ing. Zuzana Panáková
Nové hranice boli v prírode označené neboli označené		Náležitostami a presnosťou zodpovedá predpisom		Dňa: 06-09-2017
Záznam podrobného merania (meračský náčrt) č. 174		 Pečiatka a podpis		Číslo: 1173/2017
Súradnice bodov označených číslami a ostatné meračské údaje sú uložené vo všeobecnej dokumentácii				 Pečiatka a podpis



Keraming a.s., Jesenského 3839, Trenčín  
Ing. Vladimír Bulko, 0911 101453

### Potvrdenie záberu podzemnej inžinierskej siete

Potvrdzujem, že podľa geometrického plánu č. 31431968-90-17 na vyznačenie vecného bremena uloženia podzemného vodovodu v k.ú. Štvrtok je záber trasy inžinierskej siete vrátane ochranného pásma nasledovný:

Číslo pozemku	Číslo LV	Záber trasy na parcele
2295/2	1100	390m <sup>2</sup>

