

ZMENY A DOPLNKY Č. 3 ÚZEMNÉHO PLÁNU VEĽKÉHO ÚZEMNÉHO CELKU TRENČIANSKEHO KRAJA – NÁVRH

VÝKRES PERSPEKTÍVNEHO POUŽITIA PPF A LPF
NA NEPOĽNOHOSPODÁRSKE ÚČELY

DIGITÁLNE MAPOVÉ PODKLADY: Administratívne hranice územného a správného usporiadania SR © GSKK SR, 2016

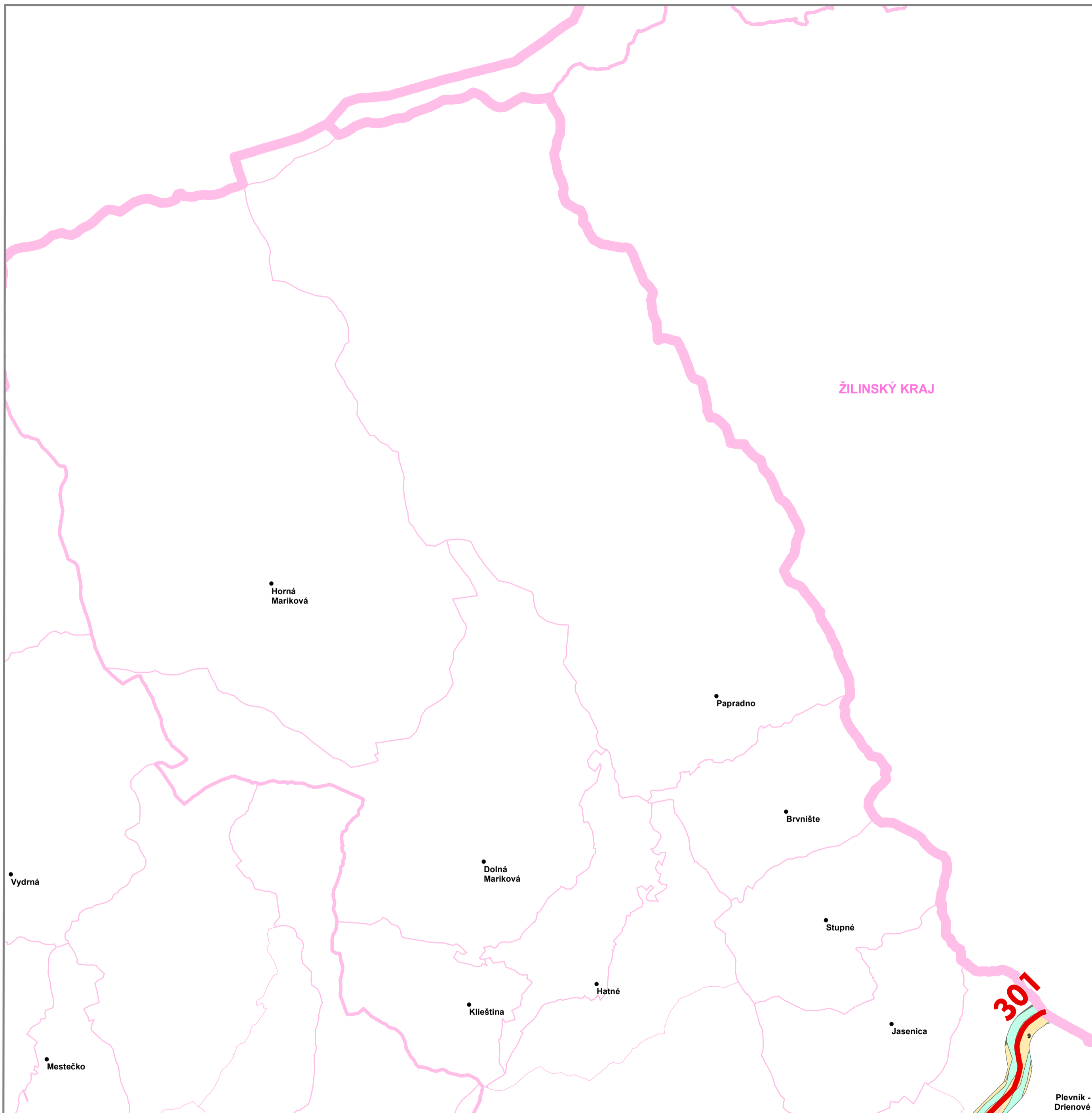
OBSTARÁVATEĽ:
Trenčiansky samosprávny kraj
Kóštna 28, 911 01 Trenčín
www.tsk.sk

SPRACOVATEĽ:
AŽ PROJEKT s.r.o.
Tajlanská 28, 521 07 Bratislava
www.azprojekt.sk

0 0,5 1 2 km
01-2018 1:50 000

		1	2	3
	4	5	6	7
8	9	10	11	12
13	14	15	16	17
18	19	20	21	22
23	24	25		

1
M-34-097-A



ZMENY A DOPLNKY Č. 3 ÚZEMNÉHO PLÁNU VEĽKÉHO ÚZEMNÉHO CELKU TREŇČIANSKEHO KRAJA – NÁVRH

VÝKRES PERSPEKTÍVNEHO POUŽITIA PPF A LPF
NA NEPOĽNOHOSPODÁRSKE ÚČELY

DIGITÁLNE MAPOVÉ PODKLADY: Administratívne hranice územného a správného územného SR © GSKK SR, 2016

OBSTARÁVATEĽ:
Trenčiansky samosprávny kraj
Kóštna 17282/20A, 911 01 Trenčín
www.tsk.sk



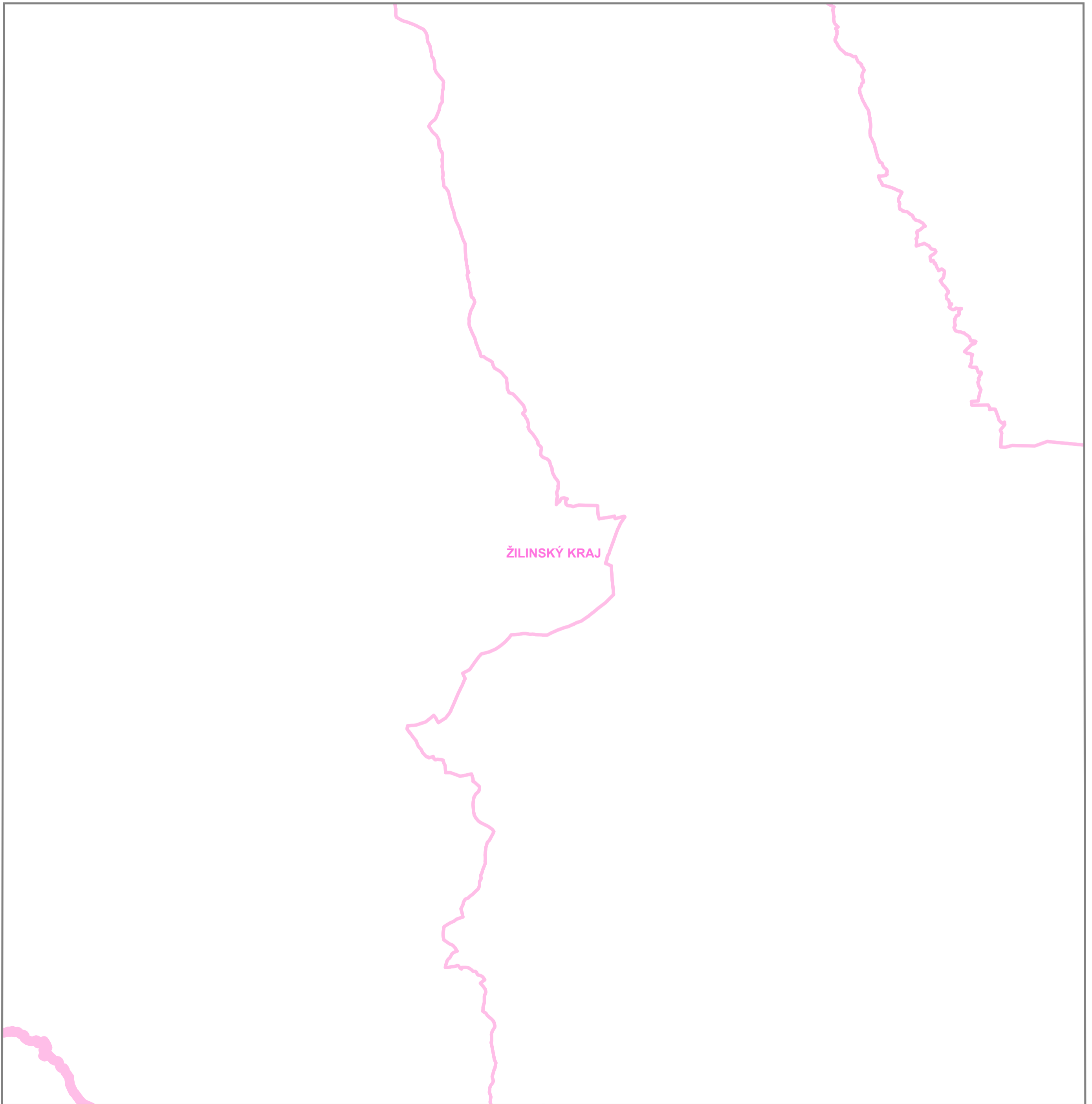
SPRACOVATEĽ:
AŽ PROJEKT s.r.o.
Tajlanská 28, 321 07 Bratislava
www.azprojekt.sk

0 0,5 1 2 km
01-2018 1:50 000

1	2	3				
4	5	6	7			
8	9	10	11	12	13	
14	15	16	17	18	19	20
21	22	23	24	25		

2


M-34-097-B



ZMENY A DOPLNKY Č. 3 ÚZEMNÉHO PLÁNU VEĽKÉHO ÚZEMNÉHO CELKU TRENČIANSKEHO KRAJA – NÁVRH


VÝKRES PERSPEKTÍVNEHO POUŽITIA PPF A LPF
NA NEPOĽNOHOSPODÁRSKE ÚČELY

DIGITÁLNE MAPOVÉ PODKLADY: Administratívne hranice územného a správného usporiadania SR © GSKK SR, 2016

 **OBSTARÁVATEĽ**
Trenčiansky samosprávny kraj
Kódnej starici 7282/20A, 911 01 Trenčín
www.tsk.sk


 **SPRACOVATEĽ**
AZ PROJEKT s.r.o.
Tajpianka 28, 821 07 Bratislava
www.azprojekt.sk

0 0,5 1 2 km
01-2018 1:50 000



3

M-34-098-A



ZMENY A DOPLNKY Č. 3 ÚZEMNÉHO PLÁNU VEĽKÉHO ÚZEMNÉHO CELKU TRENČIANSKEHO KRAJA – NÁVRH

VÝKRES PERSPEKTÍVNEHO POUŽITIA PPF A LPF
NA NEPOĽNOHOSPODÁRSKE ÚČELY

DIGITÁLNE MAPOVÉ PODKLADY: Administratívne hranice územného a správného usporiadania SR © GSKK SR, 2016

 **OBSTARÁVATEĽ:**
Trenčiansky samosprávny kraj
Kóšovej uličky 7282/20A, 911 01 Trenčín
www.tsk.sk

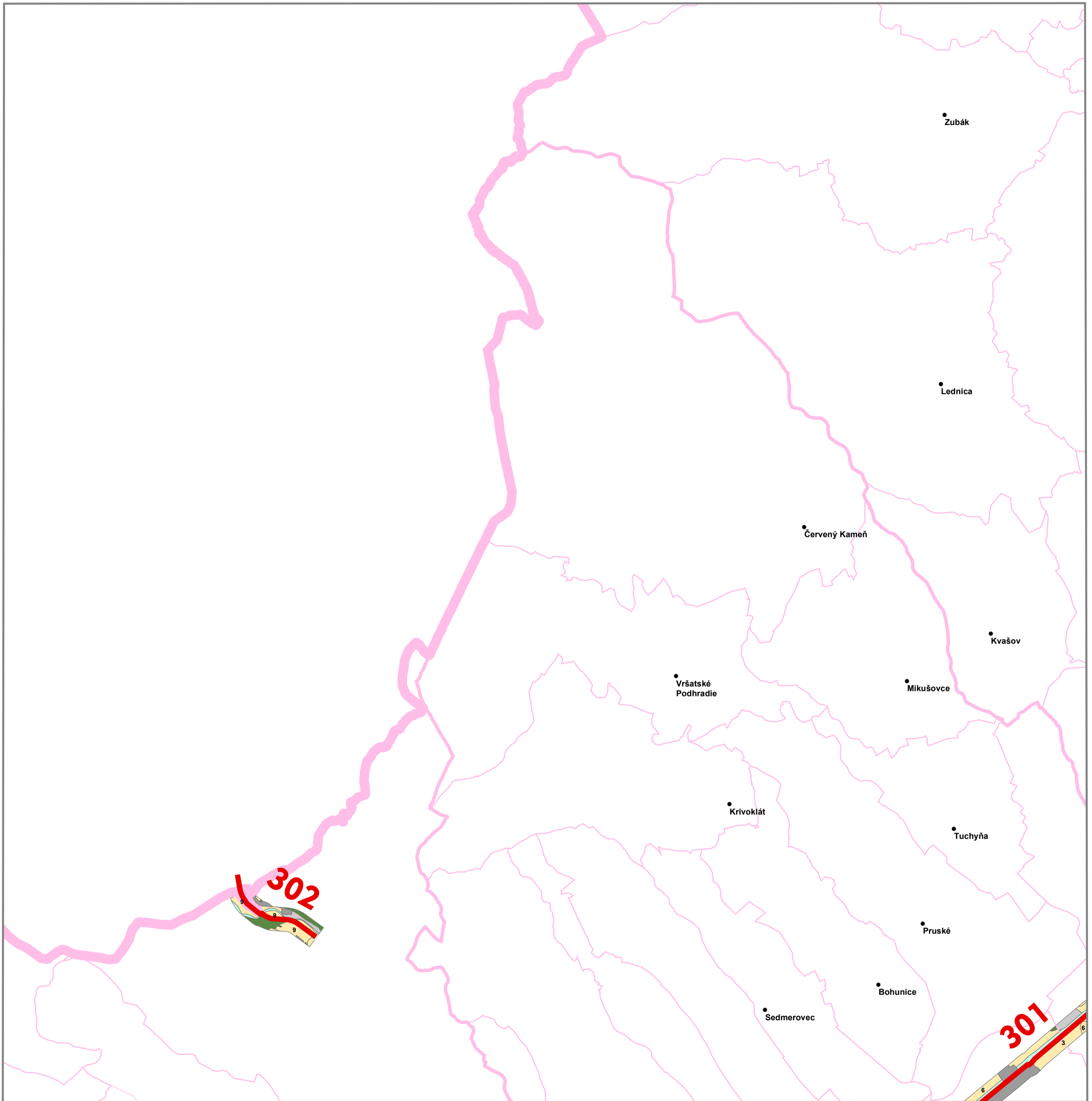
 **SPRACOVATEĽ:**
AZ PROJEKT s.r.o.
Tajpianka 28, 821 07 Bratislava
www.azprojekt.sk

0 0,5 1 2 km
01-2018 1:50 000

	1	2	3
4	5	6	7
8	9	10	11
12	13	14	15
16	17	18	19
20	21	22	23
24	25		

4

M-33-108-D



ZMENY A DOPLNKY Č. 3 ÚZEMNÉHO PLÁNU VEĽKÉHO ÚZEMNÉHO CELKU TREŇČIANSKEHO KRAJA – NÁVRH

VÝKRES PERSPEKTÍVNEHO POUŽITIA PPF A LPF
NA NEPOĽNOHOSPODÁRSKE ÚČELY

DIGITÁLNE MAPOVÉ PODKLADY: Administratívne hranice: Geometriálne a správné usporiadania SR © GSKK SR, 2016

OBSTARÁVATEĽ:
Trenčiansky samosprávny kraj
Kóštna 28, 911 01 Trenčín
www.tsk.sk



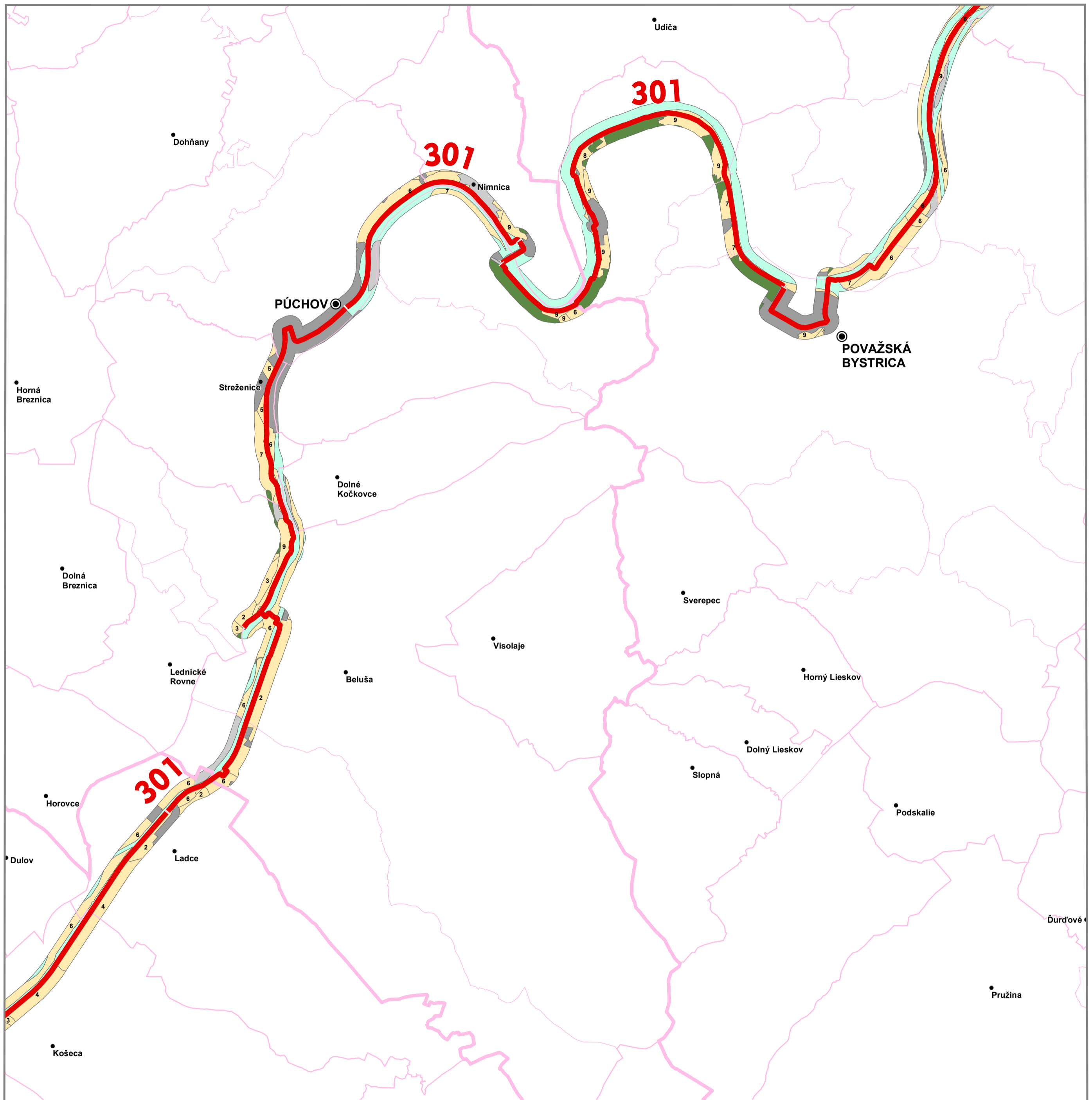
SPRACOVATEĽ:
AZ PROJEKT s.r.o.
Tajlanská 28, 321 07 Bratislava
www.azprojekt.sk

0 0,5 1 2 km
01-2018 1:50 000

1	2	3				
4	5	6	7			
8	9	10	11	12	13	
14	15	16	17	18	19	20
21	22	23	24	25		

5

M-34-097-C



ZMENY A DOPLNKY Č. 3 ÚZEMNÉHO PLÁNU VEĽKÉHO ÚZEMNÉHO CELKU TRENČIANSKEHO KRAJA – NÁVRH

VÝKRES PERSPEKTÍVNEHO POUŽITIA PPF A LPF
NA NEPOĽNOHOSPODÁRSKE ÚČELY

DIGITÁLNE MAPOVÉ PODKLADY: Administratívne hranice územného a správného územného SR © GSKK SR, 2016

OBSTARÁVATEĽ
Trenčiansky samosprávny kraj
Kódinej stanici 7282/20A, 911 01 Trenčín
www.tsk.sk

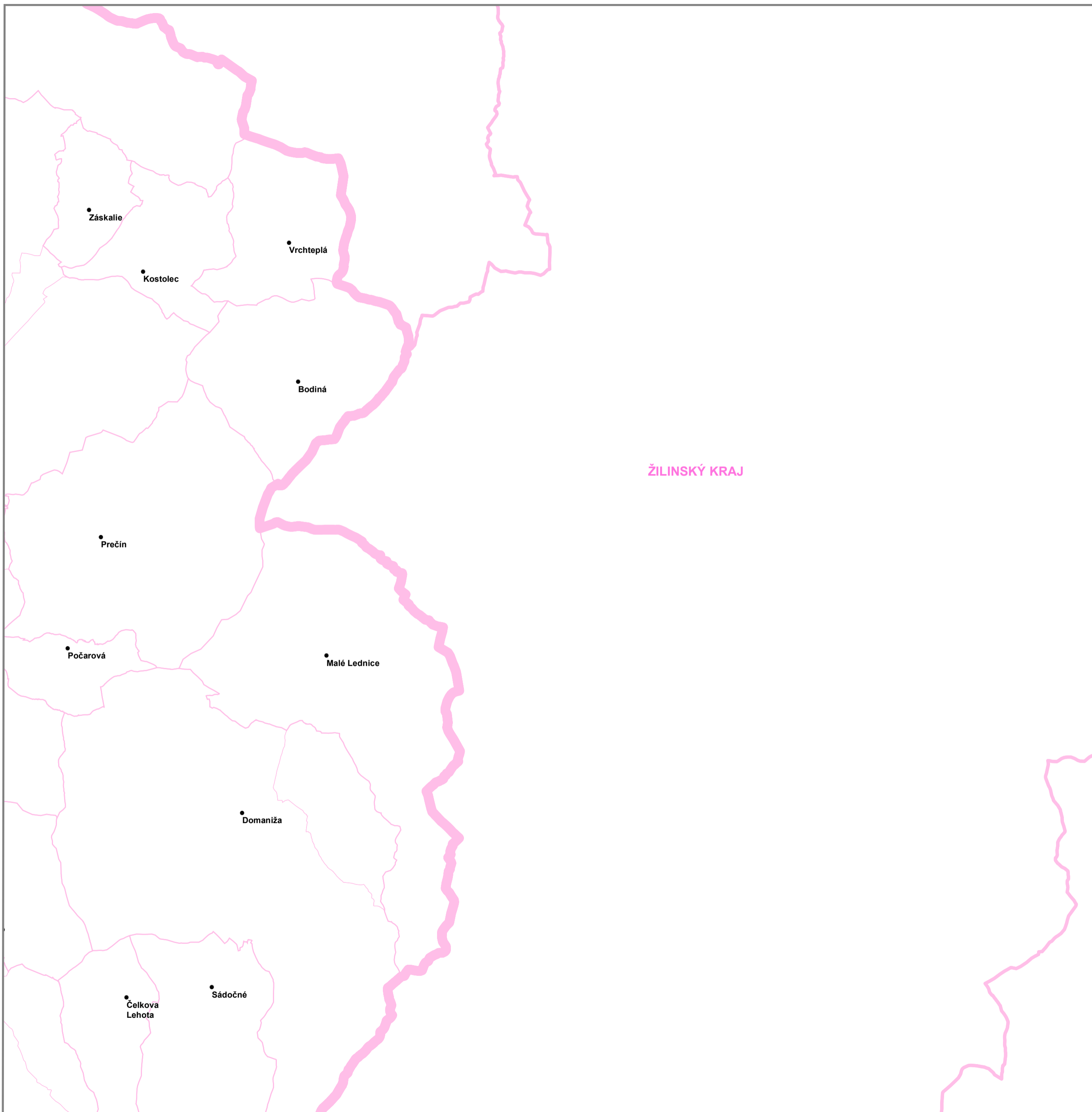
SPRACOVATEĽ
AŽ PROJEKT s.r.o.
Tajlanská 28, 321 07 Bratislava
www.azprojekt.sk

0 0,5 1 2 km
01-2018 1:50 000

1	2	3
4	5	6
7	8	9
10	11	12
13	14	15
16	17	18
19	20	21
22	23	24
25		

6

M-34-097-D



ZMENY A DOPLNKY Č. 3 ÚZEMNÉHO PLÁNU VEĽKÉHO ÚZEMNÉHO CELKU TRENČIANSKEHO KRAJA – NÁVRH

VÝKRES PERSPEKTÍVNEHO POUŽITIA PPF A LPF
NA NEPOĽNOHOSPODÁRSKE ÚČELY

DIGITÁLNE MAPOVÉ PODKLADY: Administratívne hranice územného a správného usporiadania SR © GSKK SR, 2016

OBSTARÁVATEĽ:
Trenčiansky samosprávny kraj
Kódovej stanici 7282/20A, 911 01 Trenčín
www.tsk.sk


SPRACOVATEĽ:
AŽ PROJEKT s.r.o.
Tajpianska 25, 521 07 Bratislava
www.azprojekt.sk

0 0,5 1 2 km
01-2018 1:50 000

1	2	3
4	5	6
7	8	9
10	11	12
13	14	15
16	17	18
19	20	21
22	23	24
25		

7

M-34-098-C



TRNAVSKÝ KRAJ

ZMENY A DOPLNKY Č. 3 ÚZEMNÉHO PLÁNU VEĽKÉHO ÚZEMNÉHO CELKU TREŇCIANSKEHO KRAJA – NÁVRH

VÝKRES PERSPEKTÍVNEHO POUŽITIA PPF A LPF
NA NEPOĽNOHOSPODÁRSKE ÚČELY

DIGITÁLNE MAPIVÉ PODKLADY: Administratívne hranice územného a správného usporiadania SR © GSKK SR, 2016

 **OBSTARÁVATEĽ**
Trenčiansky samosprávny kraj
Kóštna 20A, 911 01 Trenčín
www.tsk.sk


 **SPRACOVATEĽ**
AZ PROJEKT s.r.o.
Topliarska 25, 521 07 Bratislava
www.azprojekt.sk

0 0,5 1 2 km
01-2018 1:50 000

		1	2	3		
	4	5	6	7		
8	9	10	11	12	13	
14	15	16	17	18	19	20
21	22	23	24	25		

8

M-33-119-B



ZMENY A DOPLNKY Č. 3 ÚZEMNÉHO PLÁNU VEĽKÉHO ÚZEMNÉHO CELKU TRENČIANSKEHO KRAJA – NÁVRH

VÝKRES PERSPEKTÍVNEHO POUŽITIA PPF A LPF
NA NEPOĽNOHOSPODÁRSKE ÚČELY

DIGITÁLNE MAPOVÉ PODKLADY: Administratívne hranice územného a správného usporiadania SR © GSKK SR, 2016

 **OBSTARÁVATEĽ:**
Trenčiansky samosprávny kraj
Kóštna 28, 911 01 Trenčín
www.tsk.sk

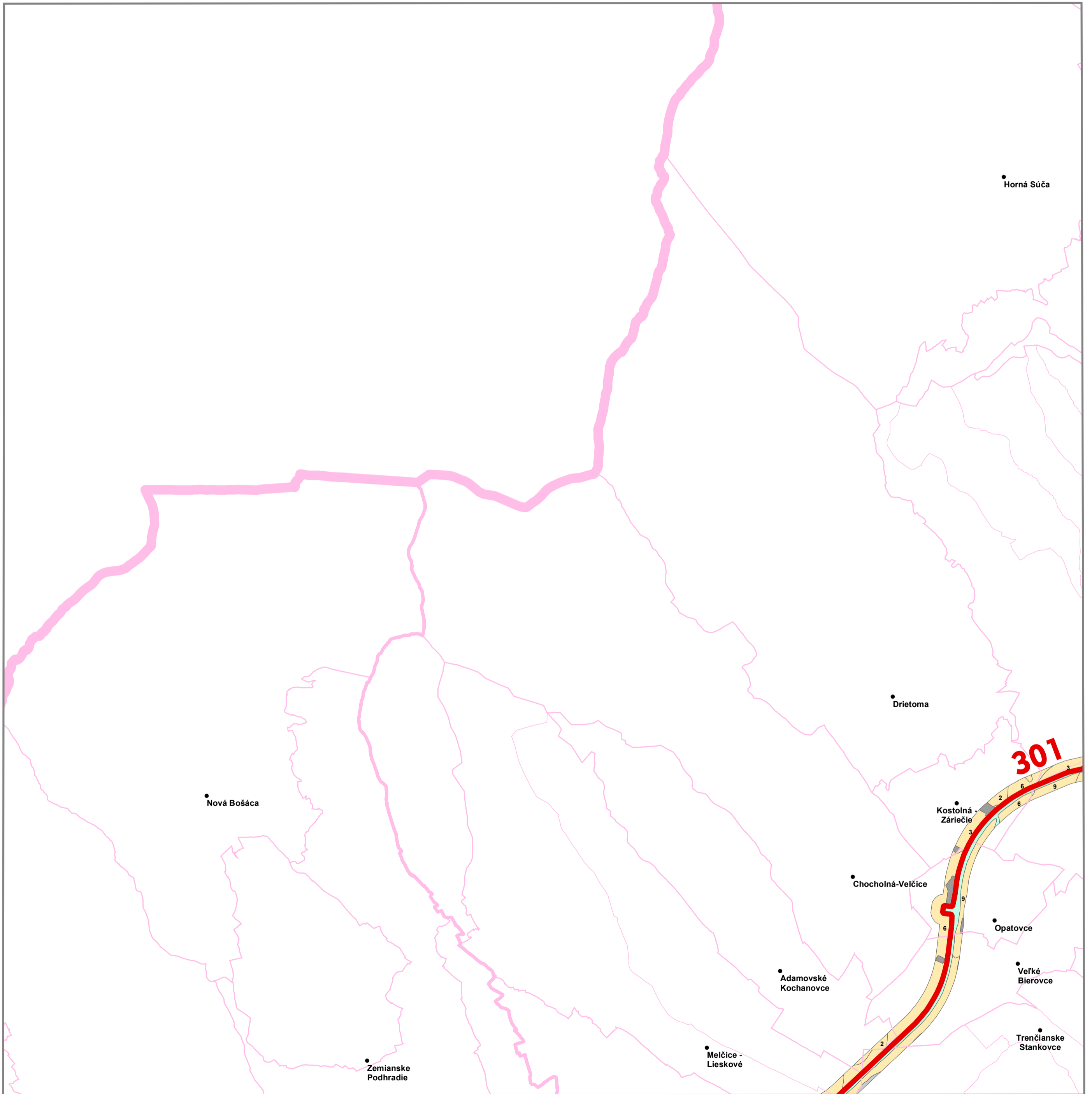
 **SPRACOVATEĽ:**
AZ PROJEKT s.r.o.
Tajlárská 28, 821 07 Bratislava
www.azprojekt.sk

0 0,5 1 2 km
01-2018 1:50 000

	1	2	3			
	4	5	6	7		
8	9	10	11	12	13	
14	15	16	17	18	19	20
21	22	23	24	25		

9

M-33-120-A



ZMENY A DOPLNKY Č. 3 ÚZEMNÉHO PLÁNU VEĽKÉHO ÚZEMNÉHO CELKU TRENČIANSKEHO KRAJA – NÁVRH

VÝKRES PERSPEKTÍVNEHO POUŽITIA PPF A LPF
NA NEPOĽNOHOSPODÁRSKE ÚČELY

DIGITÁLNE MAPOVÉ PODKLADY: Administratívne hranice územného a správného usporiadania SR © GSKK SR, 2016

OBSTARÁVATEĽ:
Trenčiansky samosprávny kraj
Kódnej starici 1282/20A, 911 01 Trenčín
www.tsk.sk



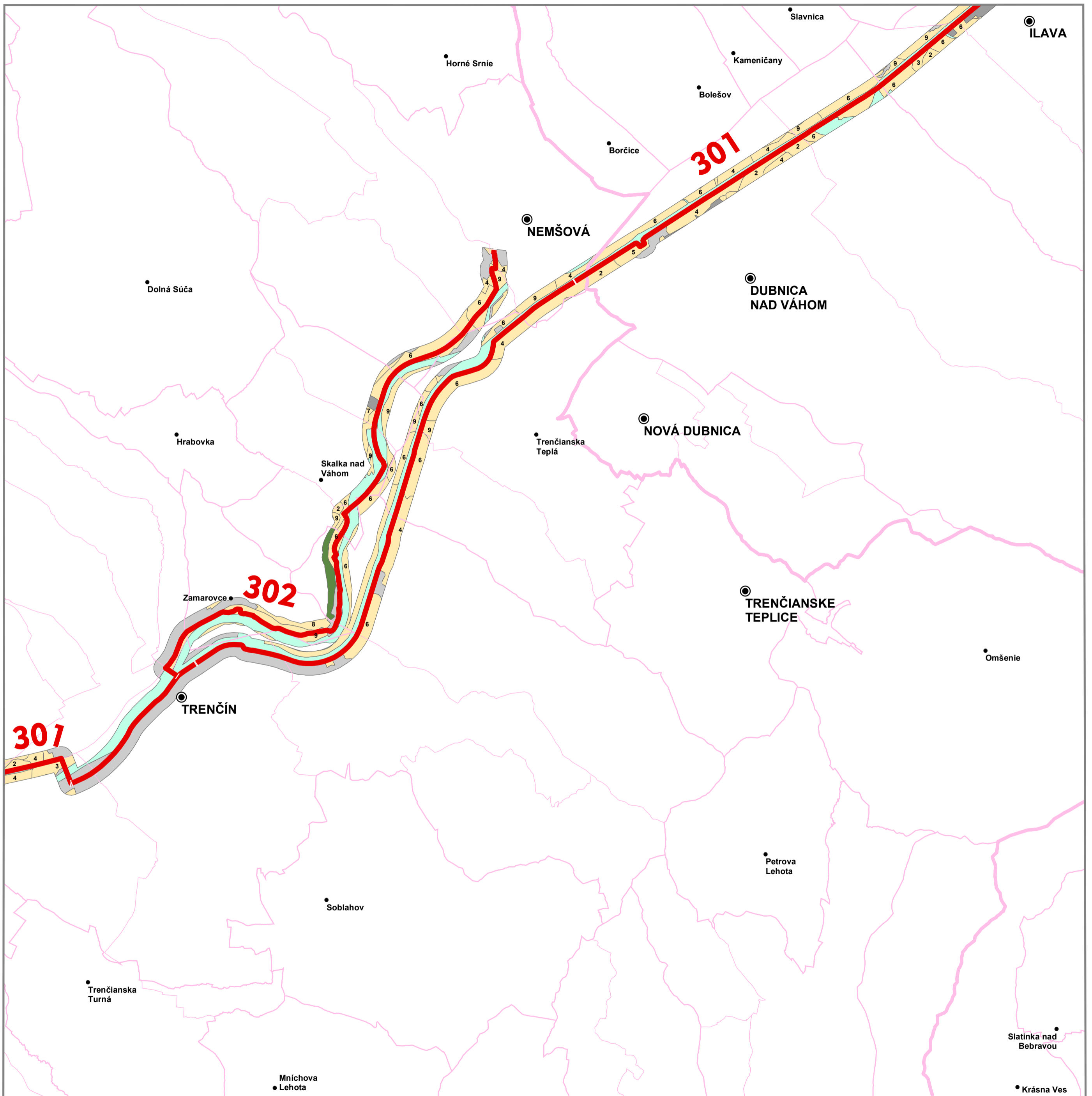
SPRACOVATEĽ:
AZ PROJEKT s.r.o.
Tajlanská 28, 321 07 Bratislava
www.azprojekt.sk

0 0,5 1 2 km
01-2018 1:50 000

	1	2	3			
	4	5	6	7		
8	9	10	11	12	13	
14	15	16	17	18	19	20
21	22	23	24	25		

10

M-33-120-B



ZMENY A DOPLNKY Č. 3 ÚZEMNÉHO PLÁNU VEĽKÉHO ÚZEMNÉHO CELKU TRENČIANSKEHO KRAJA – NÁVRH

VÝKRES PERSPEKTÍVNEHO POUŽITIA PPF A LPF
NA NEPOĽNOHOSPODÁRSKE ÚČELY

DIGITÁLNE MAPOVÉ PODKLADY: Administratívne hranice územného a správného územného SR © GSKK SR, 2016

OBSTARÁVATEĽ:
Trenčiansky samosprávny kraj
Kódinej stanici 7282/20A, 911 01 Trenčín
www.tsk.sk

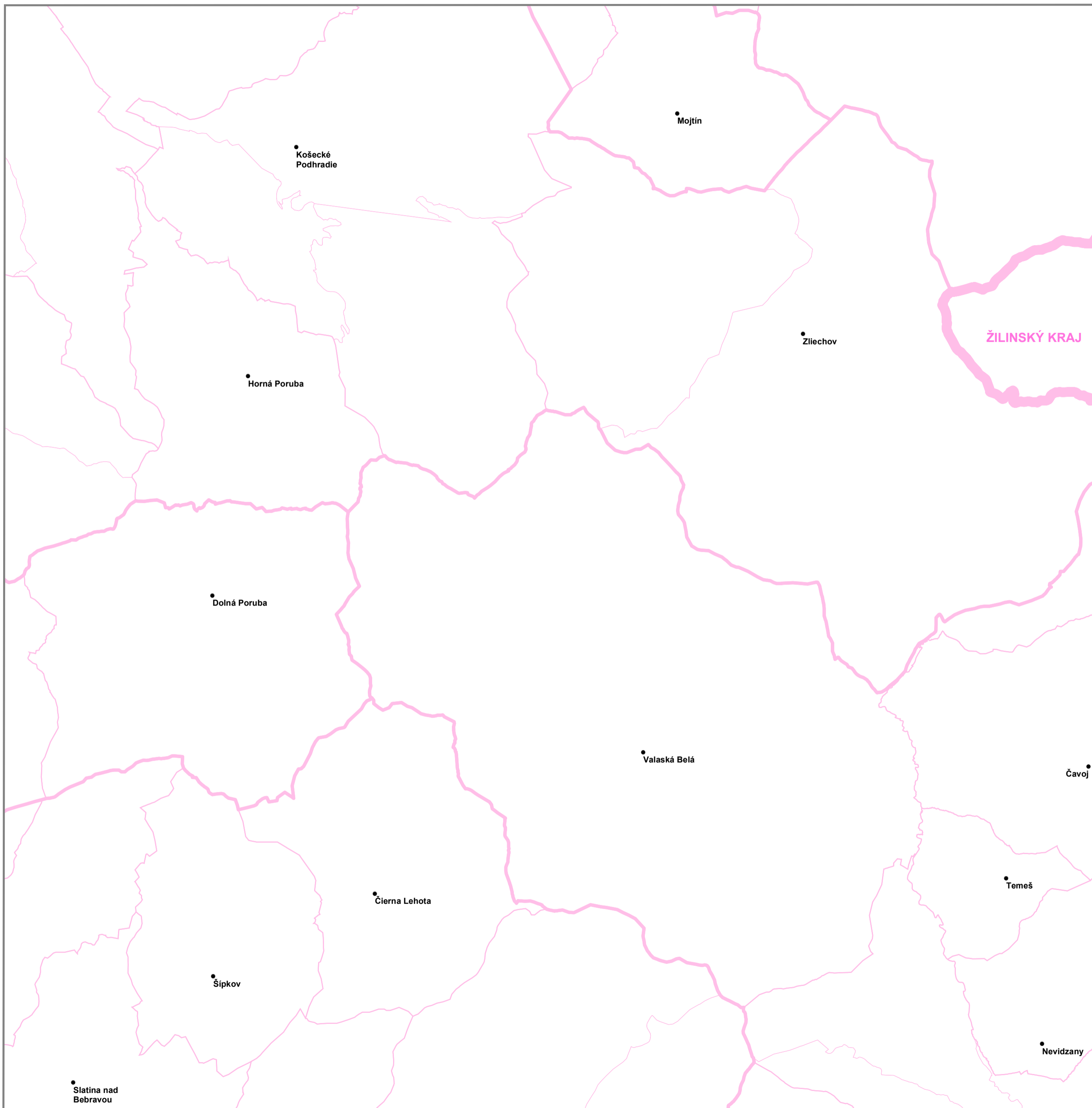
SPRACOVATEĽ:
AŽ PROJEKT s.r.o.
Tajpianska 28, 321 07 Bratislava
www.azprojekt.sk

0 0,5 1 2 km
01-2018 1:50 000

1	2	3
4	5	6
7	8	9
10	11	12
13	14	15
16	17	18
19	20	21
22	23	24
25		

11

M-34-109-A



ZMENY A DOPLNKY Č. 3 ÚZEMNÉHO PLÁNU VEĽKÉHO ÚZEMNÉHO CELKU TREŇČIANSKEHO KRAJA – NÁVRH

VÝKRES PERSPEKTÍVNEHO POUŽITIA PPF A LPF
NA NEPOĽNOHOSPODÁRSKE ÚČELY

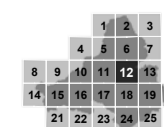
DIGITÁLNE MAPOVÉ PODKLADY: Administratívne hranice územného a správného územného SR © GSKK SR, 2016

OBSTARÁVATEĽ
Trenčiansky samosprávny kraj
Kódnej stanici 7282/20A, 911 01 Trenčín
www.tsk.sk



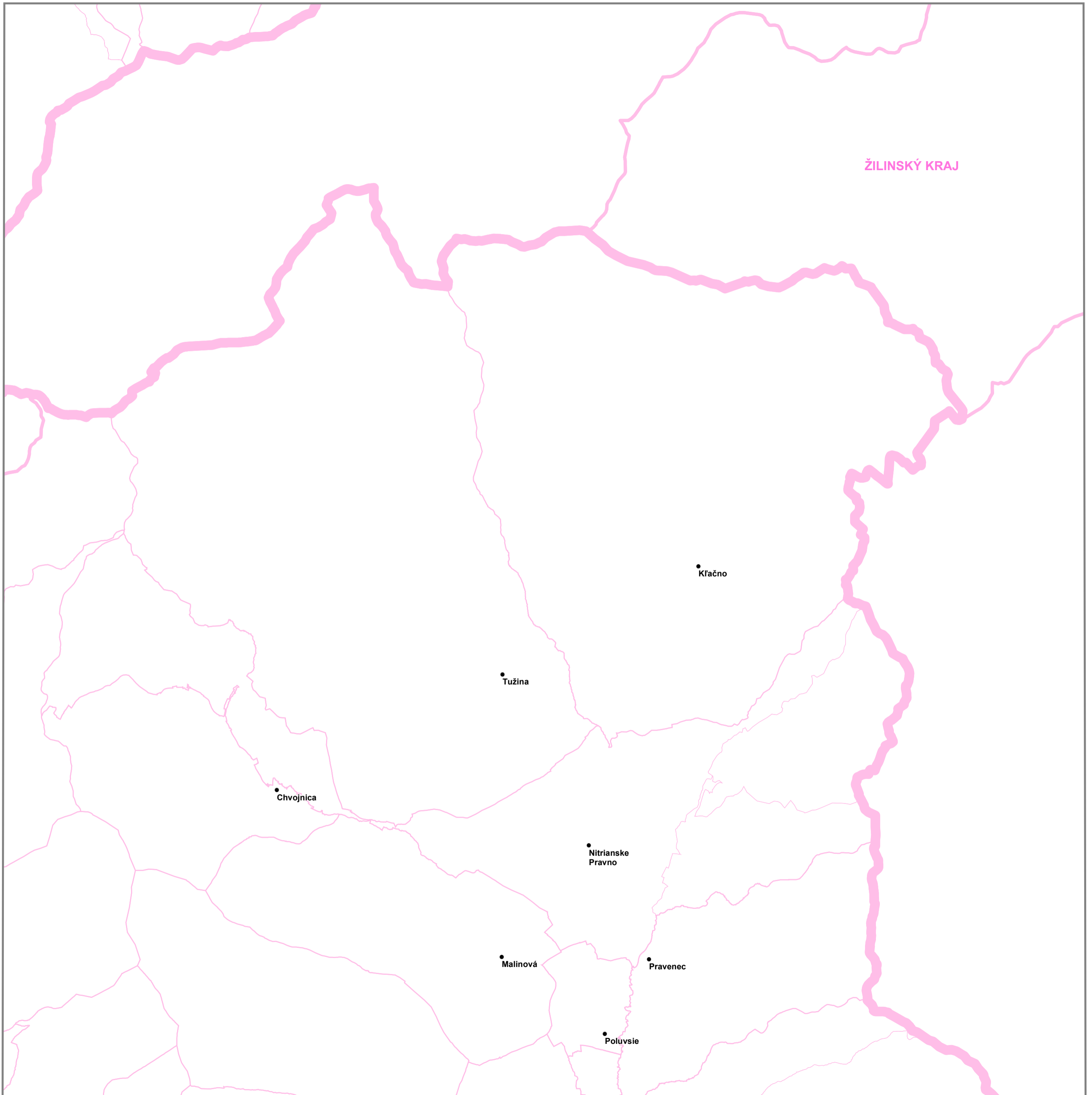
SPRACOVATEĽ
AZ PROJEKT s.r.o.
Tajpianka 28, 321 07 Bratislava
www.azprojekt.sk

0 0,5 1 2 km
01-2018 1:50 000



12

M-34-109-B



ZMENY A DOPLNKY Č. 3 ÚZEMNÉHO PLÁNU VEĽKÉHO ÚZEMNÉHO CELKU TREŇČIANSKEHO KRAJA – NÁVRH

VÝKRES PERSPEKTÍVNEHO POUŽITIA PPF A LPF
NA NEPOĽNOHOSPODÁRSKE ÚČELY

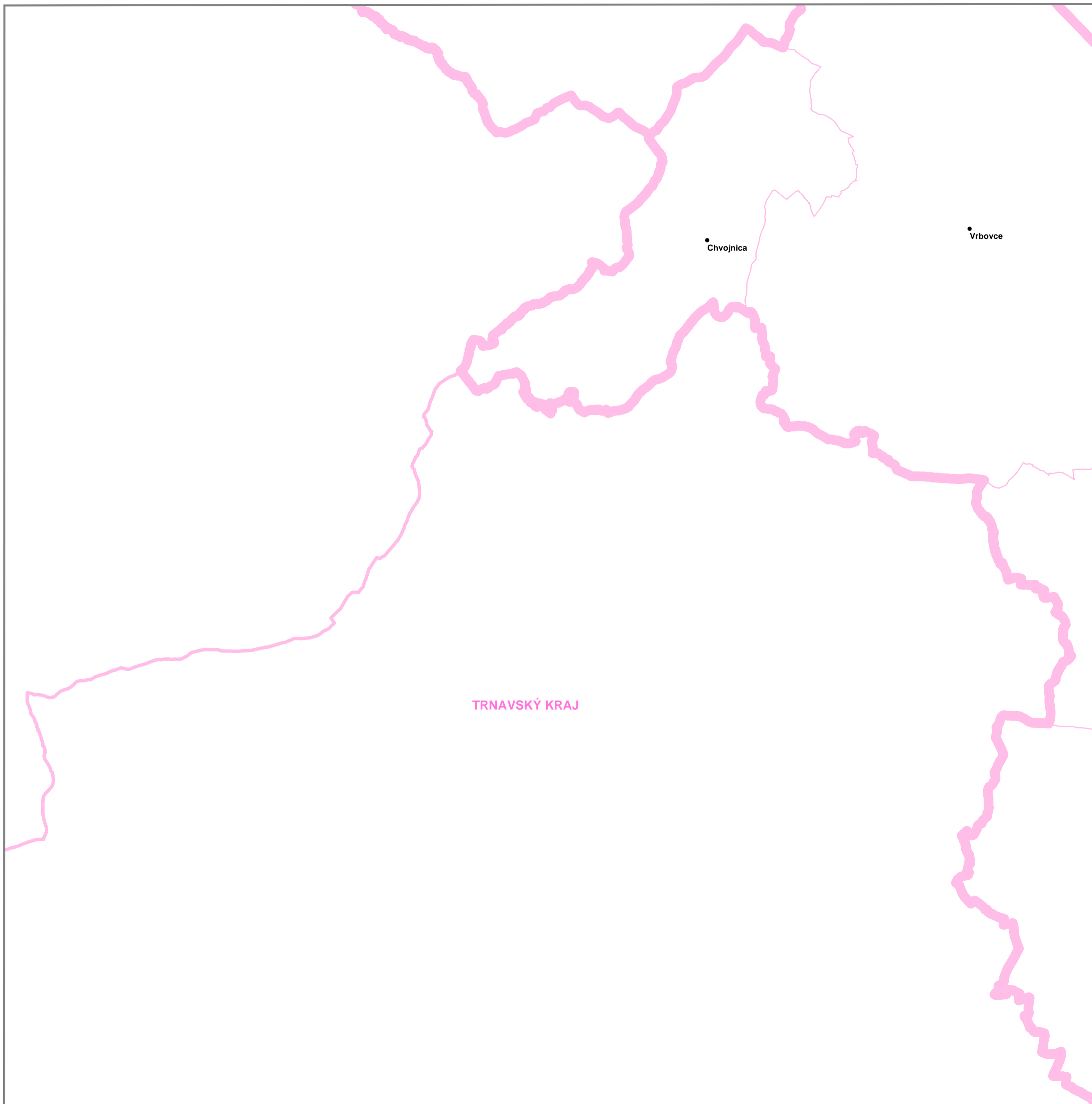
DIGITÁLNE MAPOVÉ PODKLADY: Administratívne hranice územného a správného usporiadania SR © GSKK SR, 2016

OBSTARÁVATEĽ:
Treňčiansky samosprávny kraj
Kóštna 28, 911 01 Trenčín
www.tsk.sk

SPRACOVATEĽ:
AŽ PROJEKT s.r.o.
Tajpánka 28, 321 07 Bratislava
www.azprojekt.sk

0 0,5 1 2 km
01-2018 1:50 000

1	2	3
4	5	6
7	8	9
10	11	12
13	14	15
16	17	18
19	20	21
22	23	24
25		



ZMENY A DOPLNKY Č. 3 ÚZEMNÉHO PLÁNU VEĽKÉHO ÚZEMNÉHO CELKU TREŇČIANSKEHO KRAJA – NÁVRH

VÝKRES PERSPEKTÍVNEHO POUŽITIA PPF A LPF
NA NEPOĽNOHOSPODÁRSKE ÚČELY

DIGITÁLNE MAPOVÉ PODKLADY: Administratívne hranice územného a správneho usporiadania SR © GSKK SR, 2016

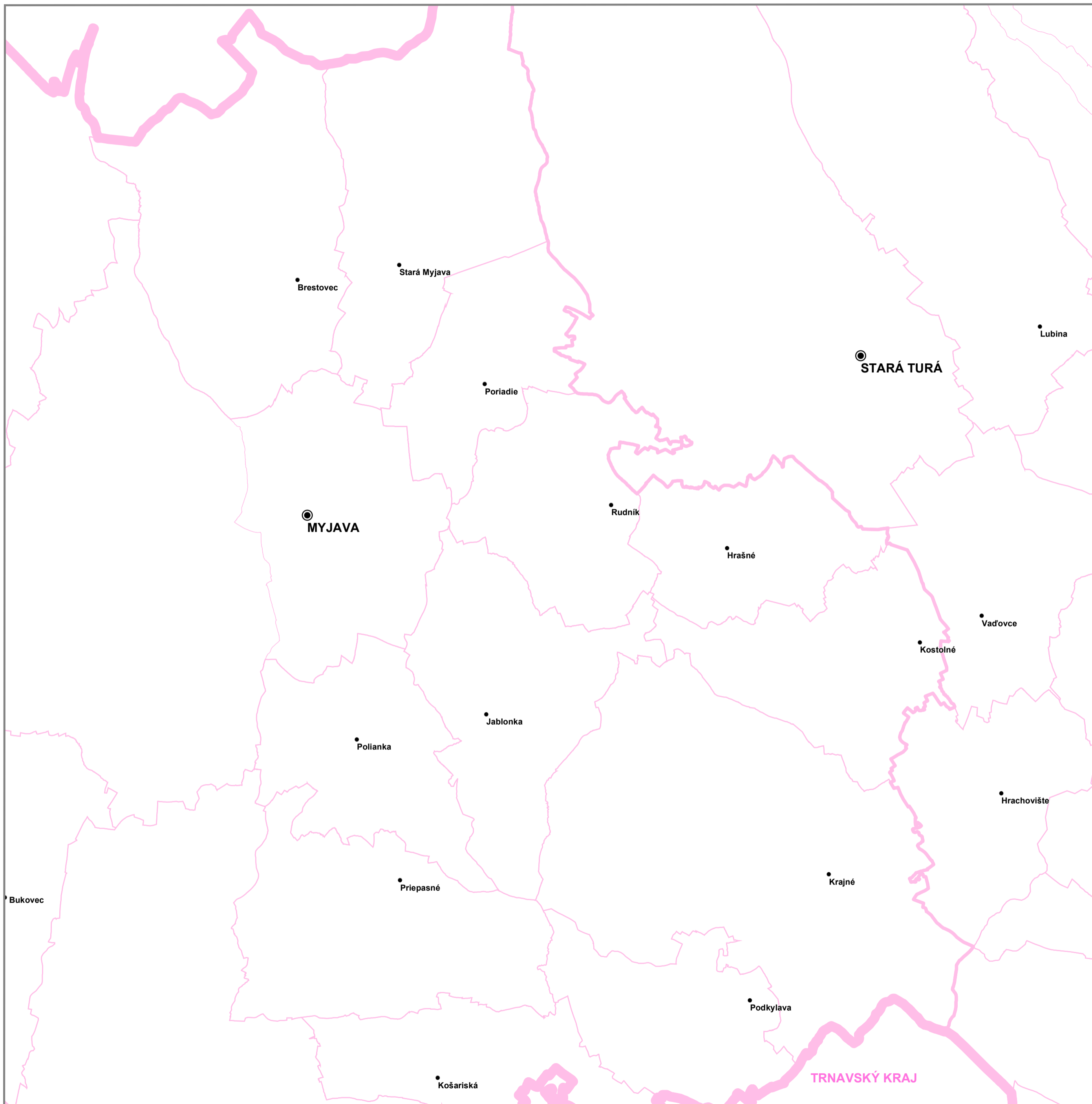
OBSTARÁVATEĽ:
Trenčiansky samosprávny kraj
Kódnej stanici 7282/20A, 911 01 Trenčín
www.tsk.sk



SPRACOVATEĽ:
AZ PROJEKT s.r.o.
Tajpianka 28, 321 07 Bratislava
www.azprojekt.sk

0 0,5 1 2 km
01-2018 1:50 000

	1	2	3			
	4	5	6	7		
8	9	10	11	12	13	
14	15	16	17	18	19	20
21	22	23	24	25		



ZMENY A DOPLNKY Č. 3 ÚZEMNÉHO PLÁNU VEĽKÉHO ÚZEMNÉHO CELKU TREŇČIANSKEHO KRAJA – NÁVRH

VÝKRES PERSPEKTÍVNEHO POUŽITIA PPF A LPF
NA NEPOĽNOHOSPODÁRSKE ÚČELY

DIGITÁLNE MAPOVÉ PODKLADY: Administratívne hranice územného a správného usporiadania SR © GSKK SR, 2016

OBSTARÁVATEĽ:
Trenčiansky samosprávny kraj
Kódnej stanici 7282/20A, 911 01 Trenčín
www.tsk.sk



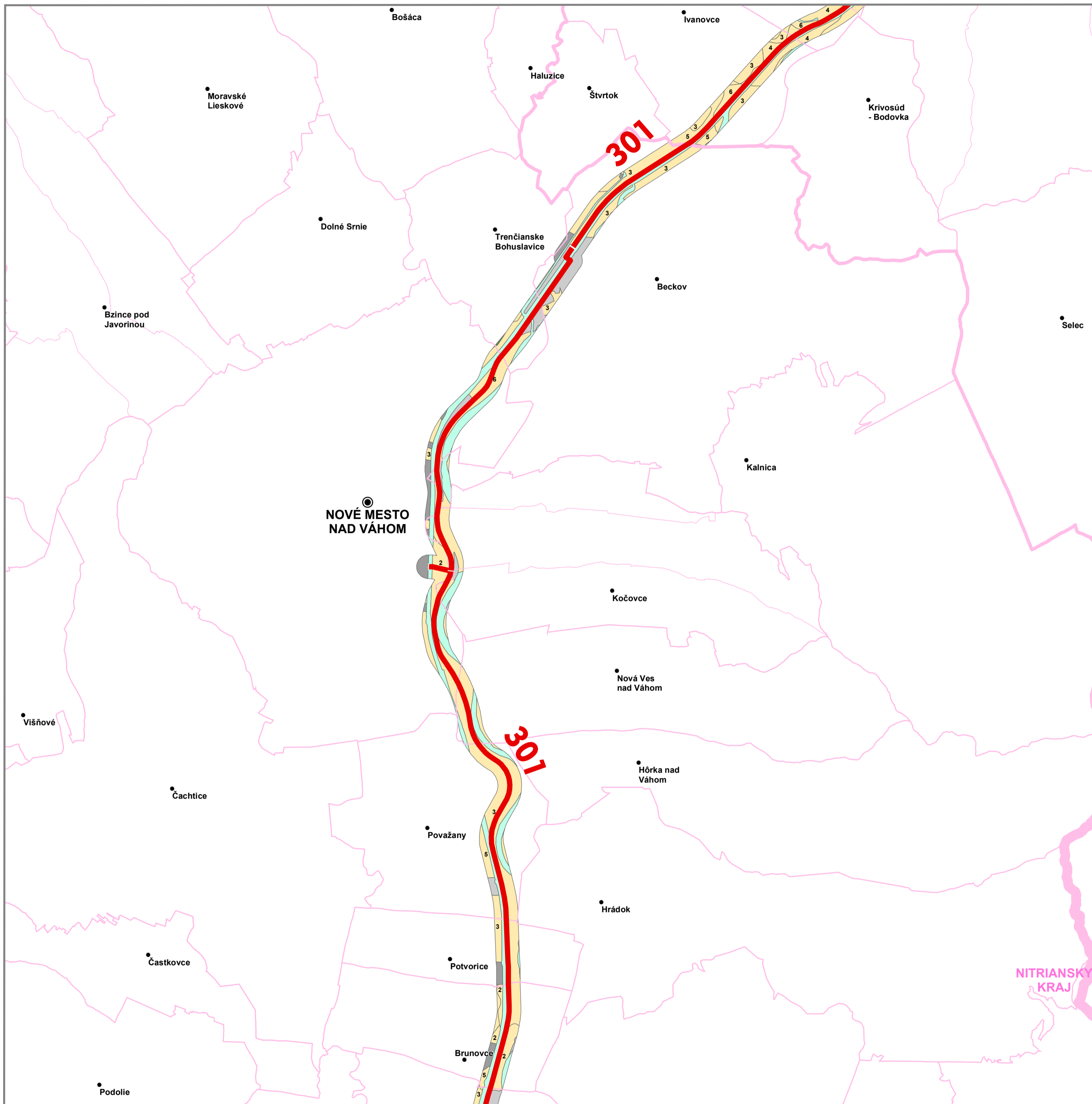
SPRACOVATEĽ:
AŽ PROJEKT s.r.o.
Tajlanská 28, 321 07 Bratislava
www.azprojekt.sk

0 0,5 1 2 km
01-2018 1:50 000

		1	2	3
	4	5	6	7
8	9	10	11	12
13	14	15	16	17
18	19	20	21	22
23	24	25		

15

M-33-120-C



ZMENY A DOPLNKY Č. 3 ÚZEMNÉHO PLÁNU VEĽKÉHO ÚZEMNÉHO CELKU TRENČIANSKEHO KRAJA – NÁVRH

VÝKRES PERSPEKTÍVNEHO POUŽITIA PPF A LPF
NA NEPOĽNOHOSPODÁRSKE ÚČELY

DIGITÁLNE MAPOVÉ PODKLADY: Administratívne hranice Geonárodného ústredného úradu SR © GSKK SR, 2016

OBSTARÁVATEĽ:
Trenčiansky samosprávny kraj
Kódnej stanici 7282/20A, 911 01 Trenčín
www.tsk.sk

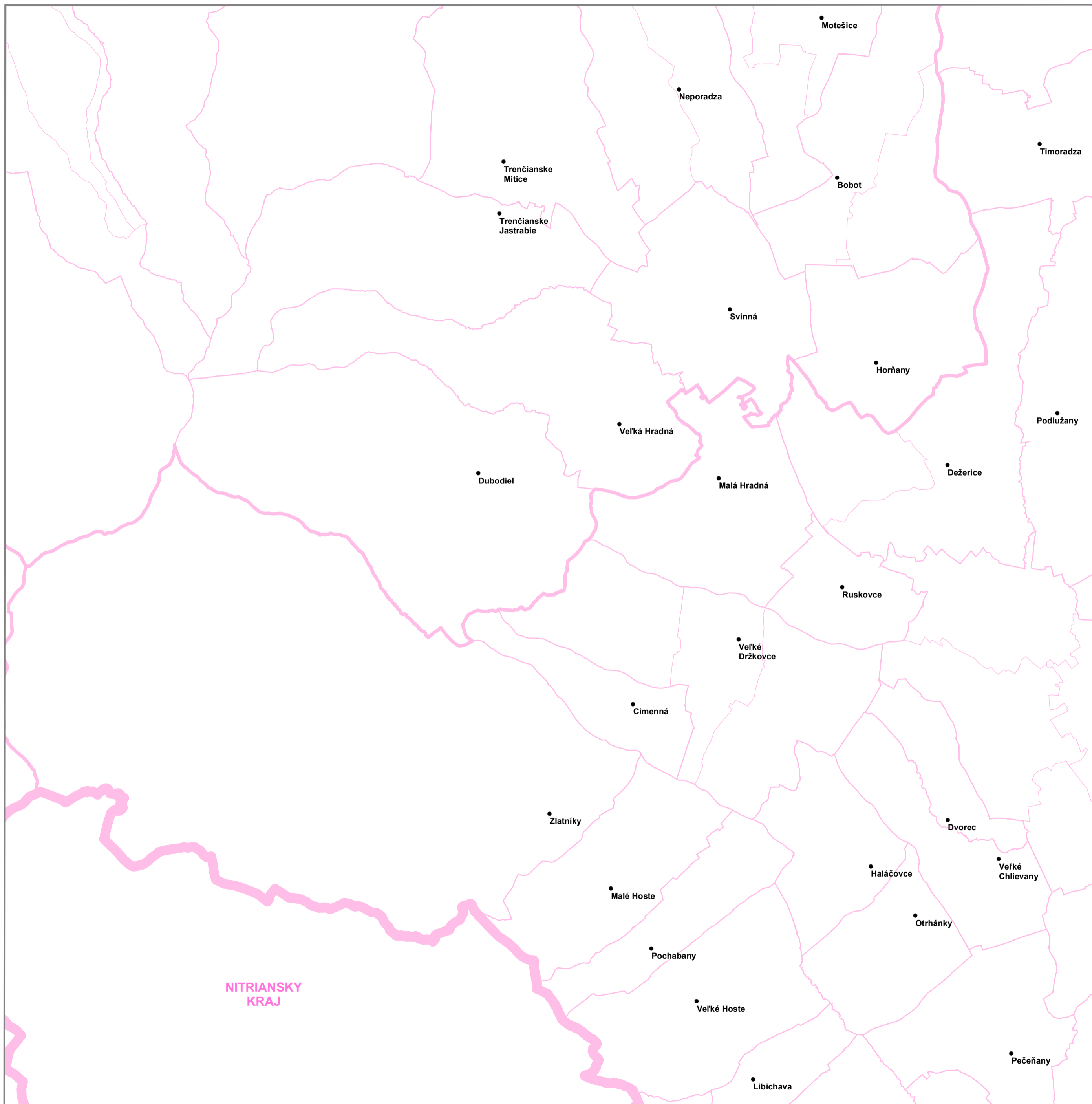
SPRACOVATEĽ:
AŽ PROJEKT s.r.o.
Tajpianska 28, 521 07 Bratislava
www.azprojekt.sk

0 0,5 1 2 km
01-2018 1:50 000

1	2	3				
4	5	6	7			
8	9	10	11	12	13	
14	15	16	17	18	19	20
21	22	23	24	25		

16

M-33-120-D



ZMENY A DOPLNKY Č. 3 ÚZEMNÉHO PLÁNU VEĽKÉHO ÚZEMNÉHO CELKU TRENČIANSKEHO KRAJA – NÁVRH

VÝKRES PERSPEKTÍVNEHO POUŽITIA PPF A LPF
NA NEPOĽNOHOSPODÁRSKE ÚČELY

DIGITÁLNE MAPOVÉ PODKLADY: Administratívne hranice územného a správného usporiadania SR © GSKK SR, 2016

OBSTARÁVATEĽ:
Trenčiansky samosprávny kraj
Kódinej starostky 17282/20A, 911 01 Trenčín
www.tsk.sk



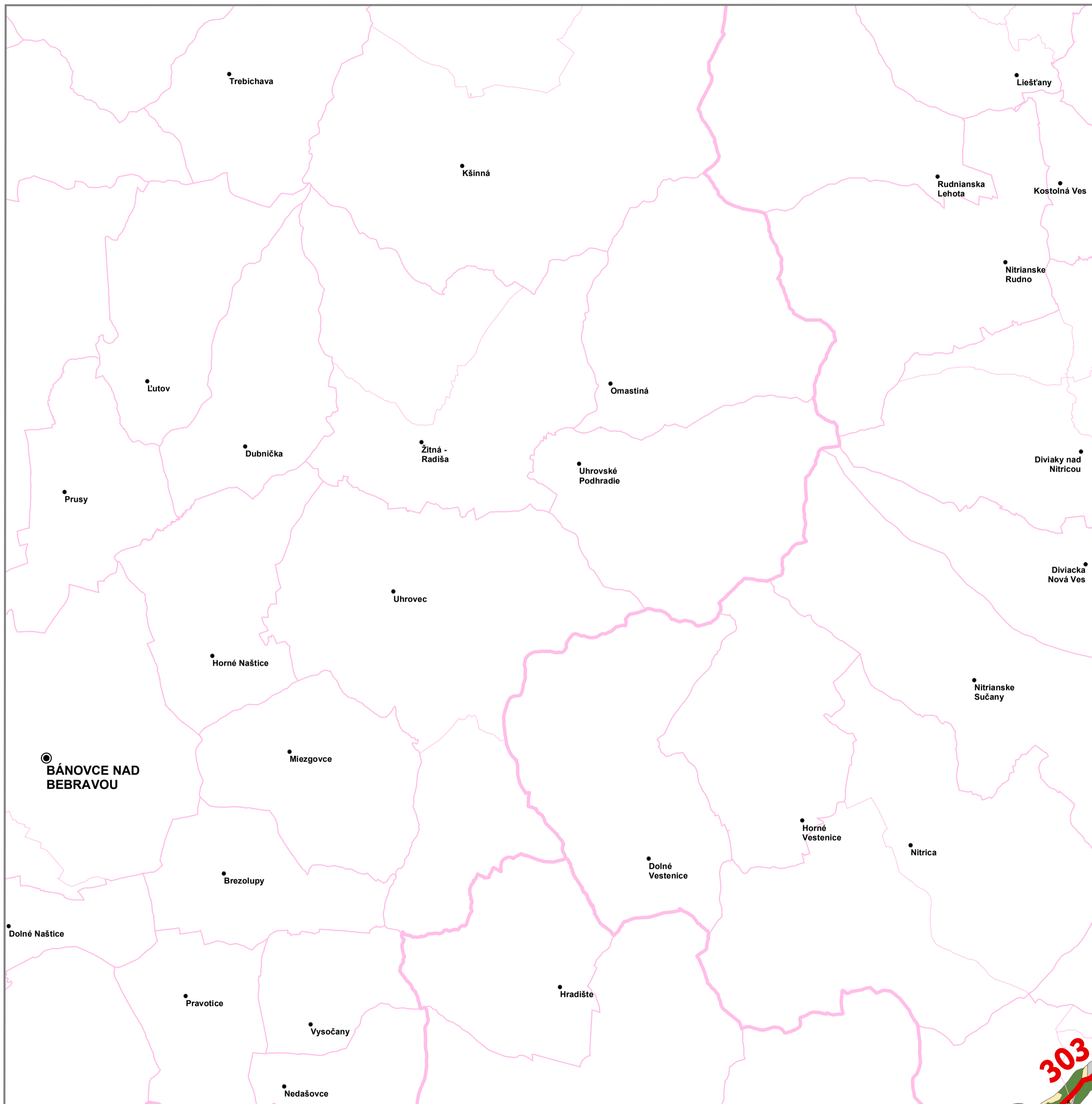
SPRACOVATEĽ:
AŽ PROJEKT s.r.o.
Tajpianka 28, 321 07 Bratislava
www.azprojekt.sk

0 0,5 1 2 km
01-2018 1:50 000

1	2	3				
4	5	6	7			
8	9	10	11	12	13	
14	15	16	17	18	19	20
21	22	23	24	25		

17

M-34-109-C



ZMENY A DOPLNKY Č. 3 ÚZEMNÉHO PLÁNU VEĽKÉHO ÚZEMNÉHO CELKU TRENČIANSKEHO KRAJA – NÁVRH

VÝKRES PERSPEKTÍVNEHO POUŽITIA PPF A LPF
NA NEPOĽNOHOSPODÁRSKE ÚČELY

DIGITÁLNE MAPOVÉ PODKLADY: Administratívne hranice územného a správného usporiadania SR © GSKK SR, 2016

OBSTARÁVATEĽ:
Trenčiansky samosprávny kraj
Kódnej stanici 7282/20A, 911 01 Trenčín
www.tsk.sk



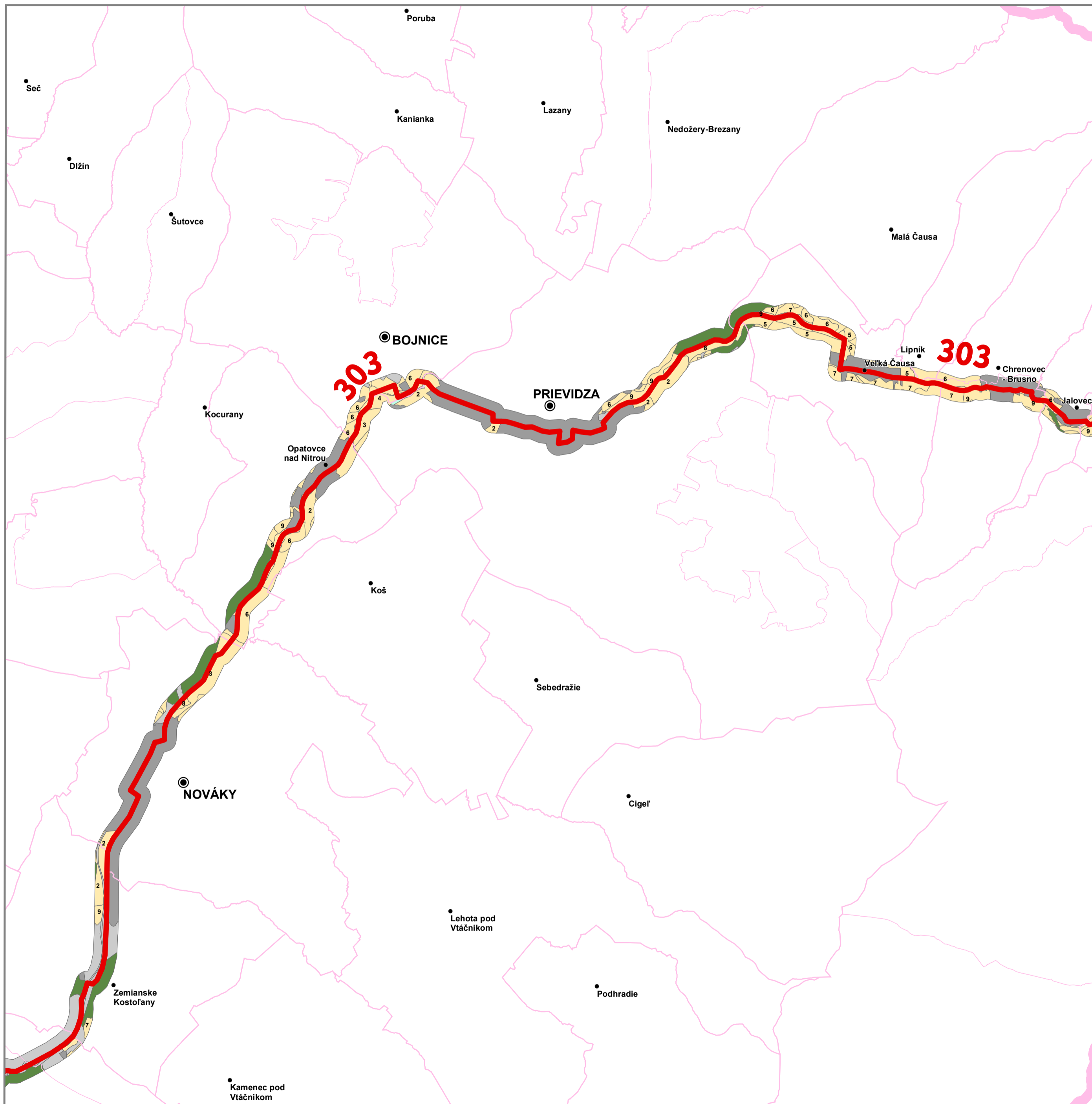
SPRACOVATEĽ:
AŽ PROJEKT s.r.o.
Tajlanská 28, 521 07 Bratislava
www.azprojekt.sk

0 0,5 1 2 km
01-2018 1:50 000

1	2	3
4	5	6
7	8	9
10	11	12
13	14	15
16	17	18
19	20	21
22	23	24
25		

18

M-34-109-D



ZMENY A DOPLNKY Č. 3 ÚZEMNÉHO PLÁNU VEĽKÉHO ÚZEMNÉHO CELKU TREŇČIANSKEHO KRAJA – NÁVRH

VÝKRES PERSPEKTÍVNEHO POUŽITIA PPF A LPF
NA NEPOĽNOHOSPODÁRSKE ÚČELY

DIGITÁLNE MAPOVÉ PODKLADY: Administratívne hranice, Geometria a správnosť upravená SR © GSKK SR, 2016

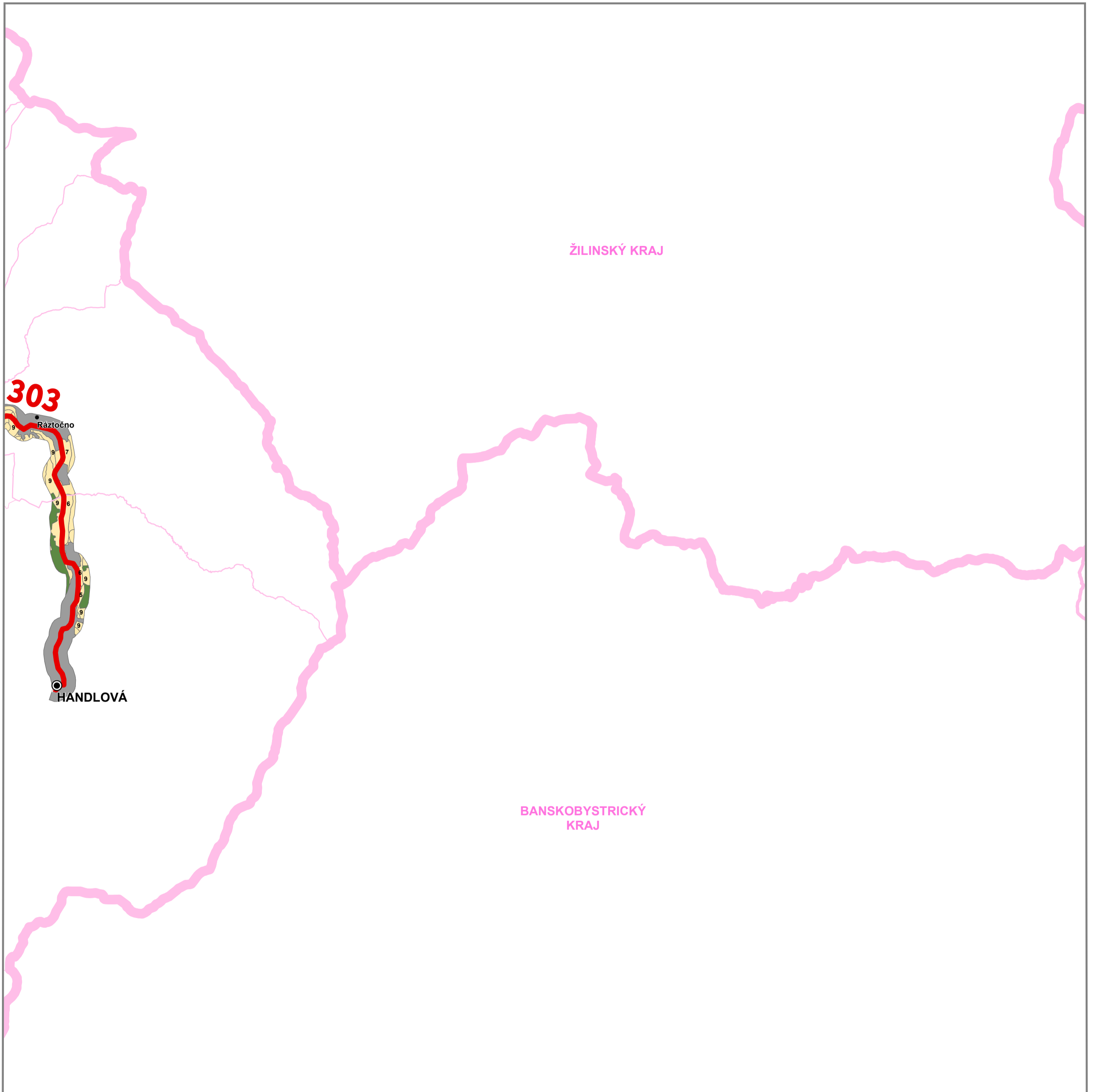
OBSTARÁVATEĽ:
Trenčiansky samosprávny kraj
Kódinej staniční 7282/20A, 911 01 Trenčín
www.tsk.sk



SPRACOVATEĽ:
AZ PROJEKT s.r.o.
Tajlanská 28, 321 07 Bratislava
www.azprojekt.sk

0 0,5 1 2 km
01-2018 1:50 000

1	2	3				
4	5	6	7			
8	9	10	11	12	13	
14	15	16	17	18	19	20
21	22	23	24	25		



ZMENY A DOPLNKY Č. 3 ÚZEMNÉHO PLÁNU VEĽKÉHO ÚZEMNÉHO CELKU TRENČIANSKEHO KRAJA – NÁVRH

VÝKRES PERSPEKTÍVNEHO POUŽITIA PPF A LPF
NA NEPOĽNOHOSPODÁRSKE ÚČELY

DIGITÁLNE MAPOVÉ PODKLADY: Administratívne hranice územného a správného usporiadania SR © GSKK SR, 2016

OBSTARÁVATEĽ:
Trenčiansky samosprávny kraj
Kódinej staršiči 7282/20A, 911 01 Trenčín
www.tsk.sk



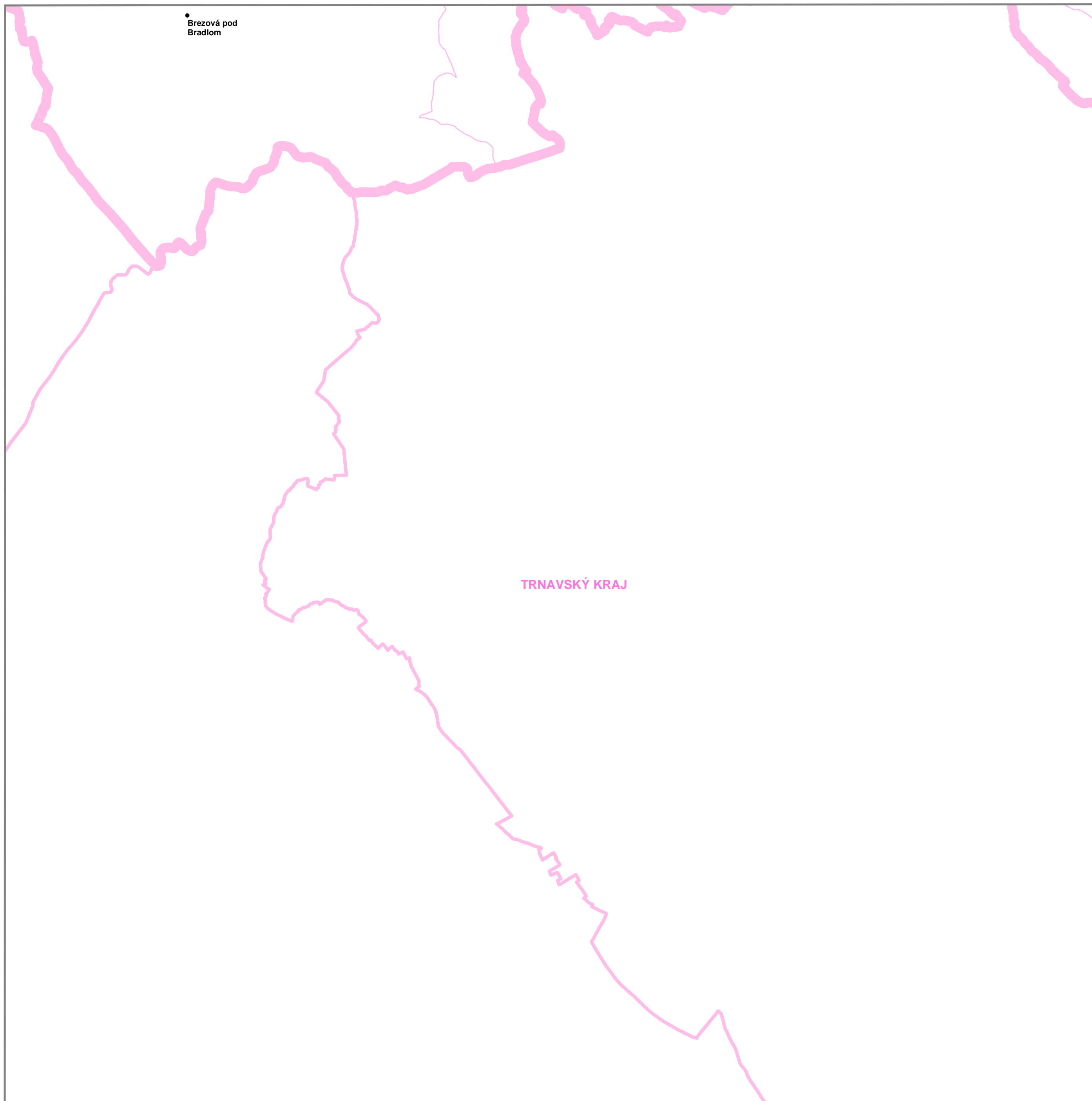
SPRACOVATEĽ:
AZ PROJEKT s.r.o.
Tajpianka 25, 321 07 Bratislava
www.azprojekt.sk

0 0,5 1 2 km
01-2018 1:50 000

1	2	3				
4	5	6	7			
8	9	10	11	12	13	
14	15	16	17	18	19	20
21	22	23	24	25		

20

M-34-110-D



ZMENY A DOPLNKY Č. 3 ÚZEMNÉHO PLÁNU VEĽKÉHO ÚZEMNÉHO CELKU TREŇCIANSKEHO KRAJA – NÁVRH

VÝKRES PERSPEKTÍVNEHO POUŽITIA PPF A LPF
NA NEPOĽNOHOSPODÁRSKE ÚČELY

DIGITÁLNE MAPOVÉ PODKLADY: Administratívne hranice územného a správného usporiadania SR © GSKK SR, 2016

OBSTARÁVATEĽ
Trenčiansky samosprávny kraj
Kóštnej staniči 7282/20A, 911 01 Trenčín
www.tsk.sk



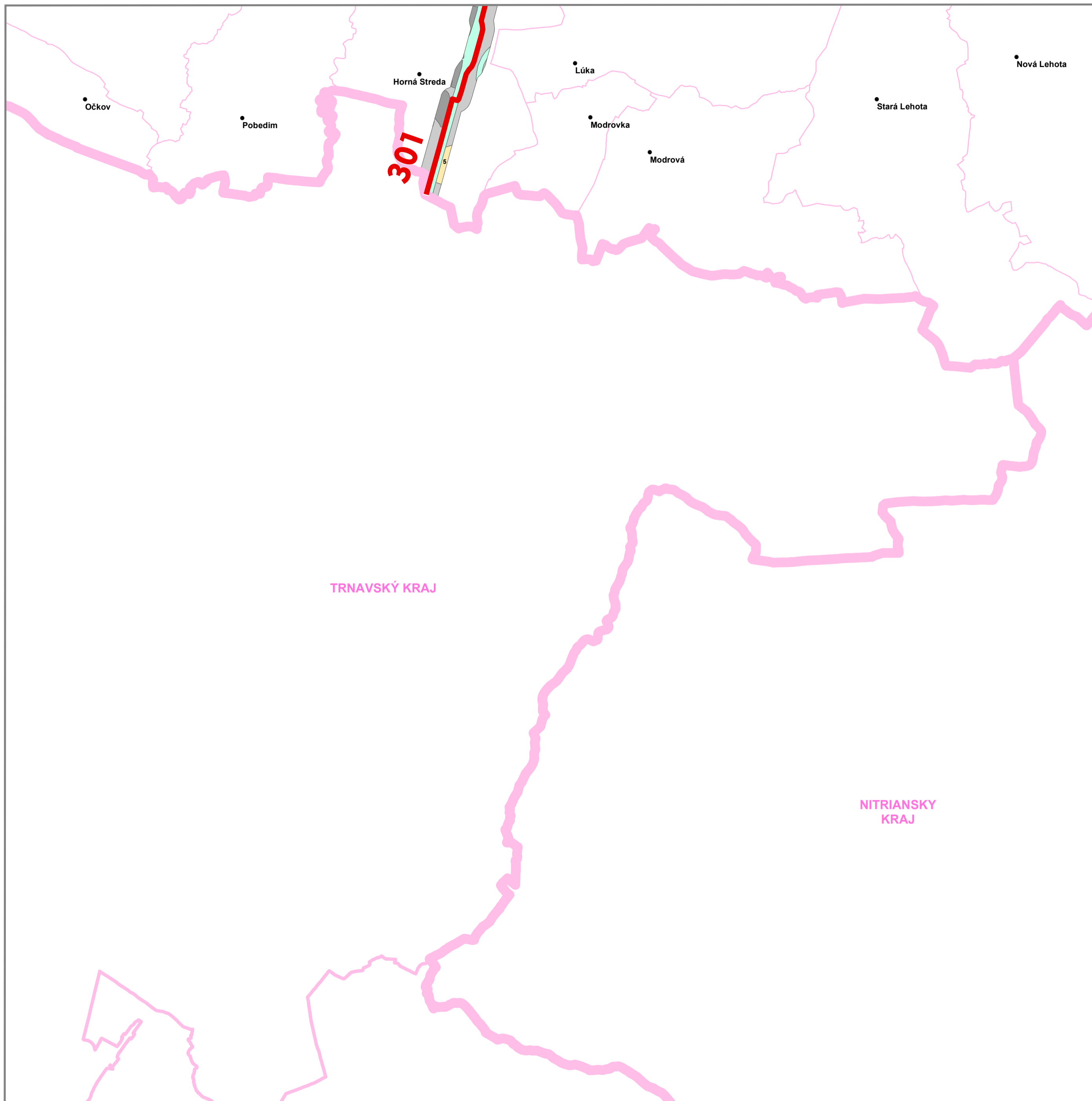
SPRACOVATEĽ
AŽ PROJEKT s.r.o.
Tajpianka 25, 821 07 Bratislava
www.azprojekt.sk

0 0,5 1 2 km
01-2018 1:50 000

		1	2	3		
		4	5	6	7	
8	9	10	11	12	13	
14	15	16	17	18	19	20
		21	22	23	24	25

21

M-33-132-A



ZMENY A DOPLNKY Č. 3 ÚZEMNÉHO PLÁNU VEĽKÉHO ÚZEMNÉHO CELKU TRENČIANSKEHO KRAJA – NÁVRH

VÝKRES PERSPEKTÍVNEHO POUŽITIA PPF A LPF
NA NEPOĽNOHOSPODÁRSKE ÚČELY

DIGITÁLNE MAPOVÉ PODKLADY: Administratívne hranice územného a správného usporiadania SR © GSKK SR, 2016

OBSTARÁVATEĽ:
Trenčiansky samosprávny kraj
Kódinej starostky 7282/20A, 911 01 Trenčín
www.tsk.sk



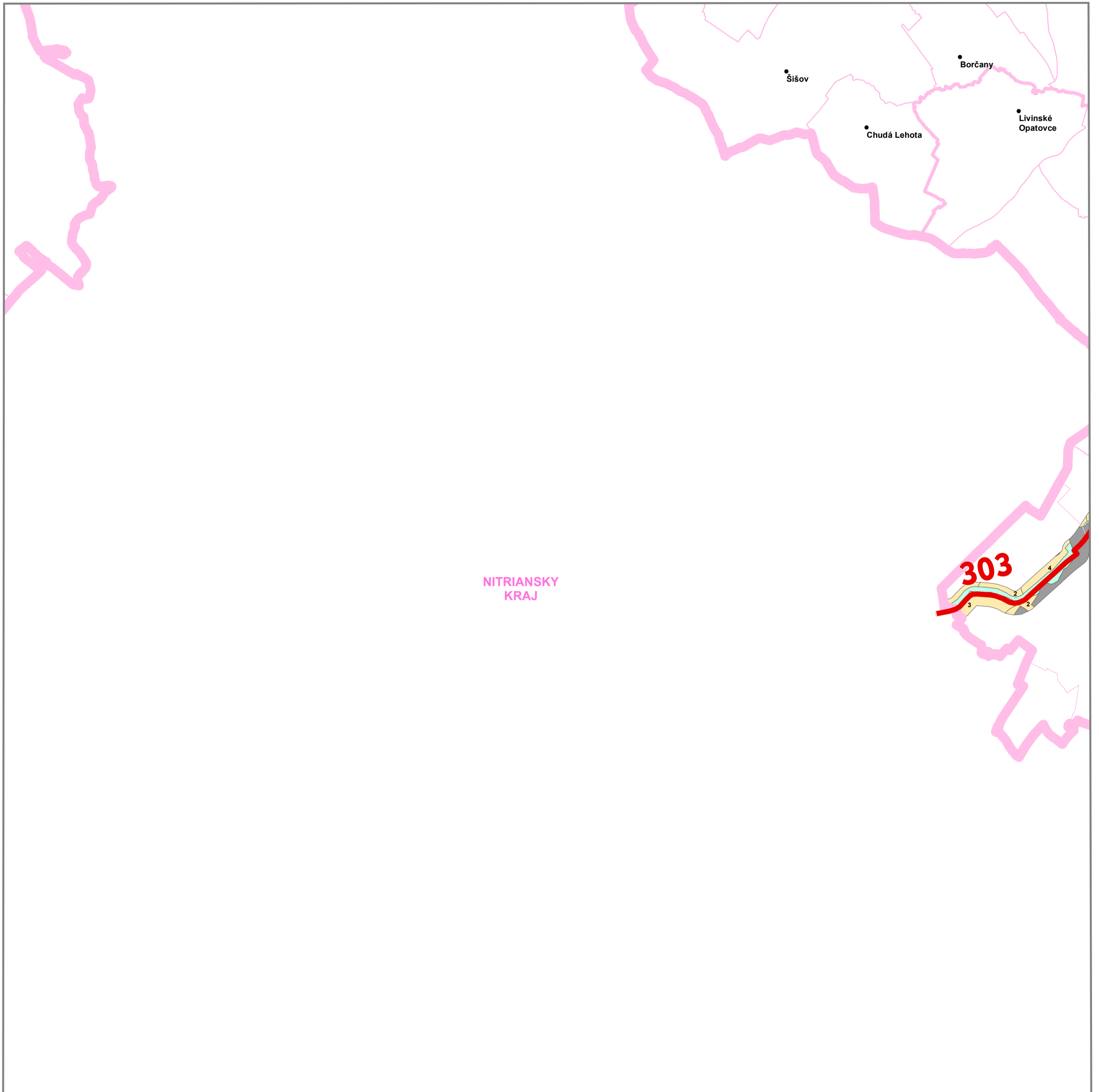
SPRACOVATEĽ:
AZ PROJEKT s.r.o.
Tajpianka 28, 321 07 Bratislava
www.azprojekt.sk

0 0,5 1 2 km
01-2018 1:50 000

1	2	3				
4	5	6	7			
8	9	10	11	12	13	
14	15	16	17	18	19	20
21	22	23	24	25		

22

M-33-132-B



ZMENY A DOPLNKY Č. 3 ÚZEMNÉHO PLÁNU VEĽKÉHO ÚZEMNÉHO CELKU TREŇČIANSKEHO KRAJA – NÁVRH

VÝKRES PERSPEKTÍVNEHO POUŽITIA PPF A LPF
NA NEPOĽNOHOSPODÁRSKE ÚČELY

DIGITÁLNE MAPOVÉ PODKLADY: Administratívne hranice územného a správného usporiadania SR © GSKK SR, 2016

OBSTARÁVATEĽ:
Trenčiansky samosprávny kraj
Kóšovej uličky 7282/20A, 911 01 Trenčín
www.tsk.sk



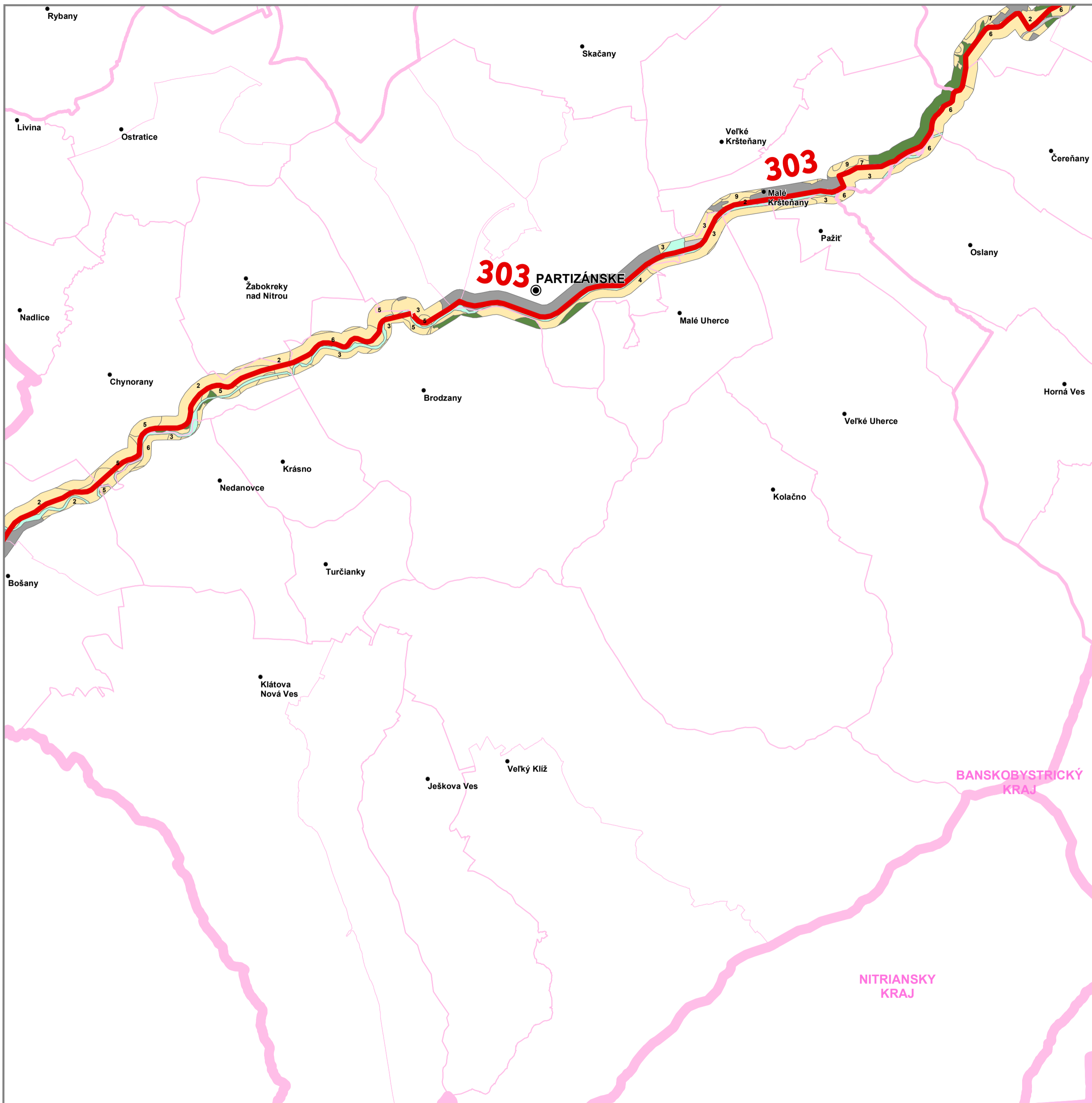
SPRACOVATEĽ:
AŽ PROJEKT s.r.o.
Tajpianska 28, 521 07 Bratislava
www.azprojekt.sk

0 0,5 1 2 km
01-2018 1:50 000

	1	2	3
	4	5	6
8	9	10	11
14	15	16	17
21	22	23	24

23

M-34-121-A



ZMENY A DOPLNKY Č. 3 ÚZEMNÉHO PLÁNU VEĽKÉHO ÚZEMNÉHO CELKU TREŇČIANSKEHO KRAJA – NÁVRH

VÝKRES PERSPEKTÍVNEHO POUŽITIA PPF A LPF
NA NEPOĽNOHOSPODÁRSKE ÚČELY

DIGITÁLNE MAPOVÉ PODKLADY: Administratívne hranice (zemlepisná a správná) upravená SR © GSKK SR, 2016

OBSTARÁVATEĽ
Trenčiansky samosprávny kraj
Kódnej stanici 7282/20A, 911 01 Trenčín
www.tsk.sk



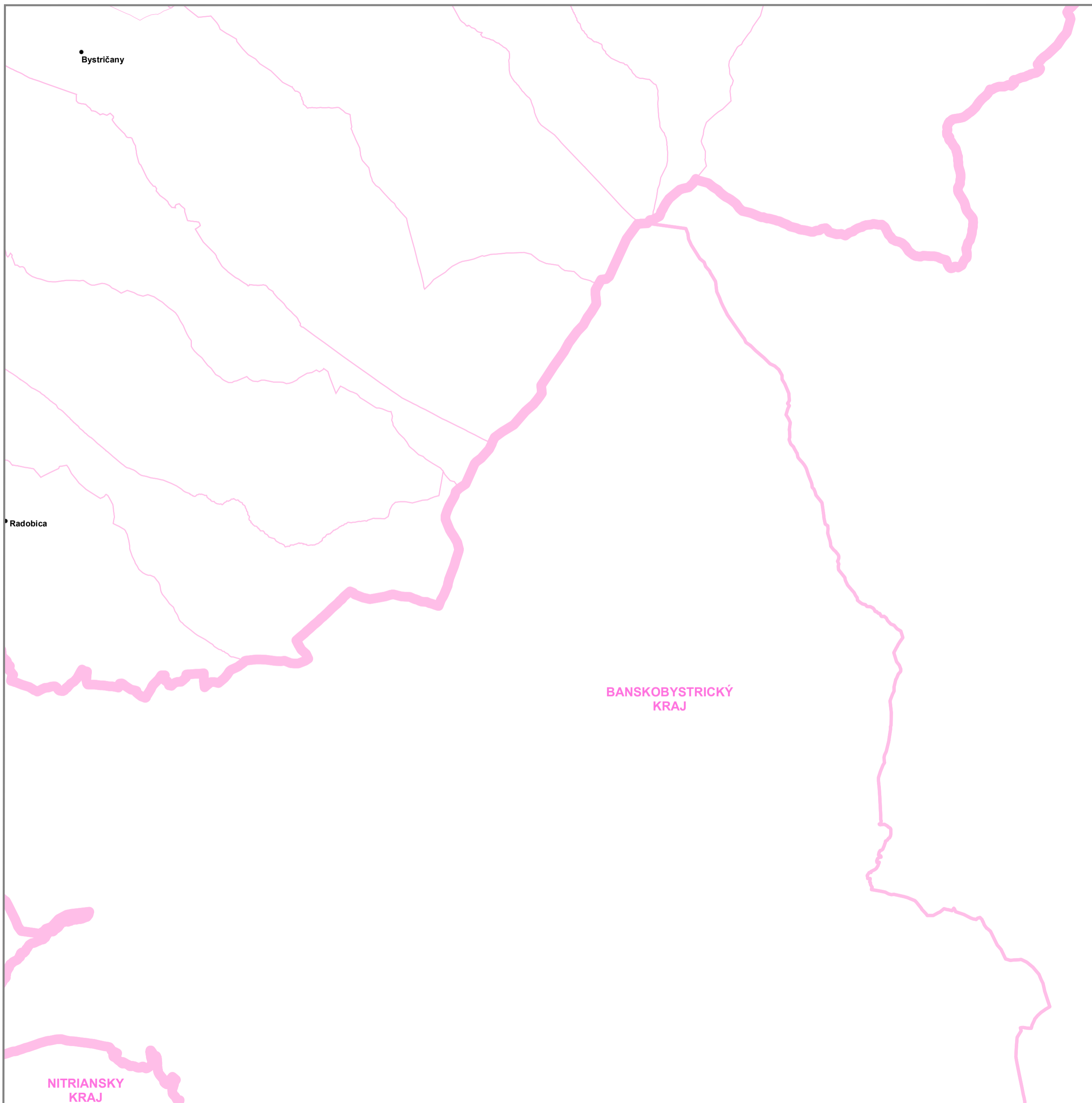
SPRACOVATEĽ
AZ PROJEKT s.r.o.
Tajlanská 28, 521 07 Bratislava
www.azprojekt.sk

0 0,5 1 2 km
01-2018 1:50 000

1	2	3				
4	5	6	7			
8	9	10	11	12	13	
14	15	16	17	18	19	20
21	22	23	24	25		

24

M-34-121-B



ZMENY A DOPLNKY Č. 3 ÚZEMNÉHO PLÁNU VEĽKÉHO ÚZEMNÉHO CELKU TREŇČIANSKEHO KRAJA – NÁVRH

VÝKRES PERSPEKTÍVNEHO POUŽITIA PPF A LPF
NA NEPOĽNOHOSPODÁRSKE ÚČELY

DIGITÁLNE MAPOVÉ PODKLADY: Administratívne hranice územného a správného usporiadania SR © GSKK SR, 2016

OBSTARÁVATEĽ
Trenčiansky samosprávny kraj
Kóštna 28, 911 01 Trenčín
www.tsk.sk



SPRACOVATEĽ
AZ PROJEKT s.r.o.
Tajpianka 28, 521 07 Bratislava
www.azprojekt.sk

0 0,5 1 2 km
01-2018 1:50 000

	1	2	3
	4	5	6
8	9	10	11
14	15	16	17
21	22	23	24
			25

25

M-34-122-A