Súbor Upraviť Zobraziť História Záložky Nástroje Pomocník

Pošta – Kyselica Tomáš – Outlo | Z20233659_Z | Centrálny regist | Crystal Office | Kataster nehnuteľností | ZBGIS

Ako začať Späť

Ostatné záložky

Parcela registra C

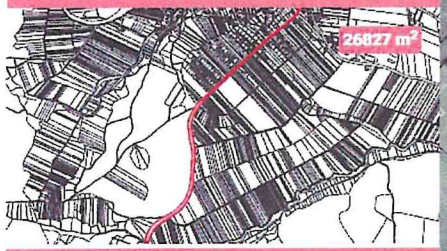

3983/1

k.ú. Trenčianske Jastrabie (864412), obec Trenčianske Jastrabie

LV 2574 ÚPLNÝ | LV 2574 ČIASTOČNÝ

KÓPIA Z KATASTRÁLNEJ MAPY

1. Trenčiansky samosprávny kraj, K dolnej stanici 7282/20A, Trenčín, PSČ 911 01, SR

Podiel: 1/1

Trenčianske Jastrabie (864412) 3983/1

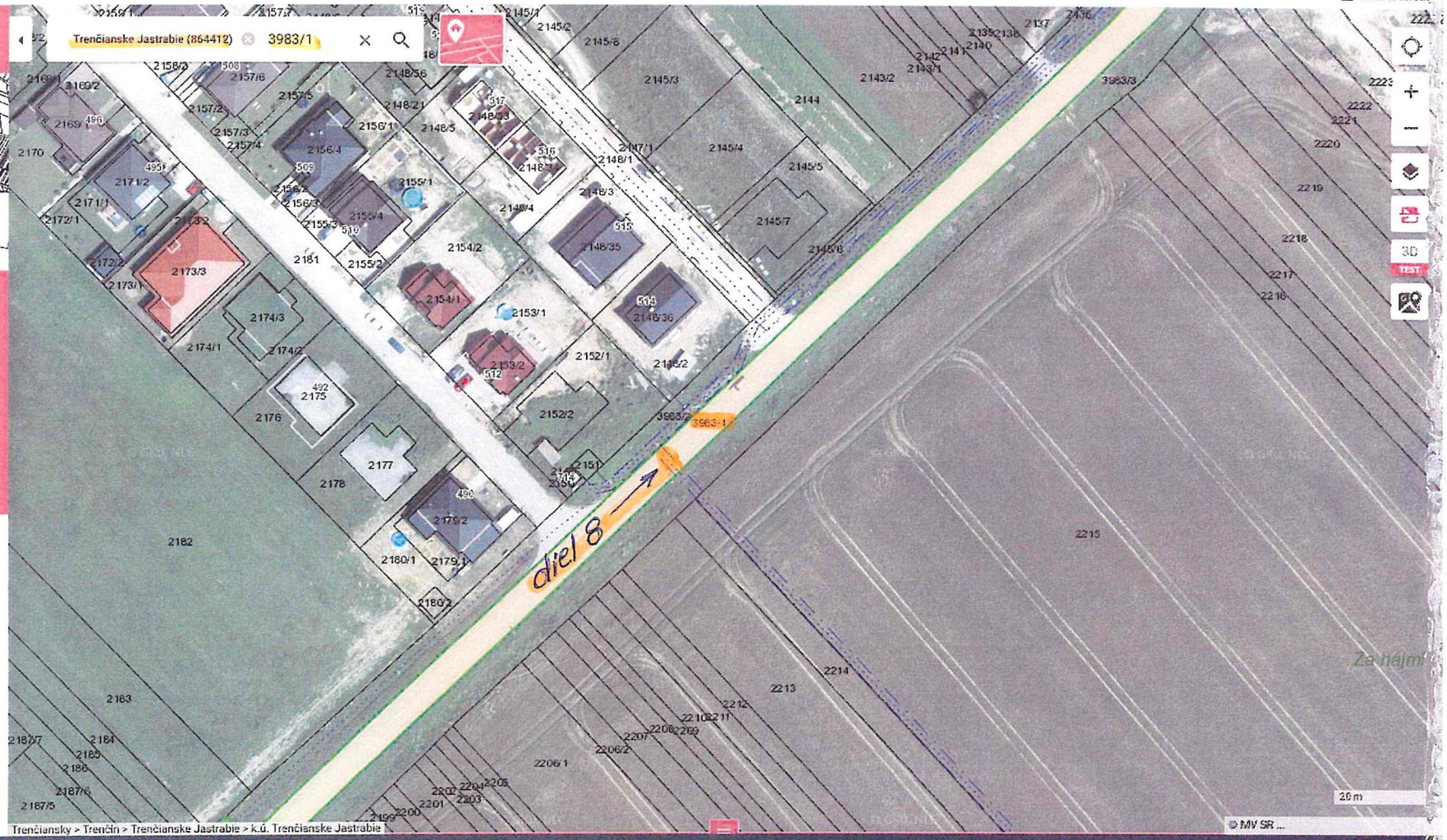

Trenčiansky > Trenčín > Trenčianske Jastrabie > k.ú. Trenčianske Jastrabie

SLK 8:50 1. 6. 2023

Parcela registra C, 3983/1

Trenčiansky > Trenčín > Trenčianske Jastrabie > k.ú. Trenčianske Jastrabie

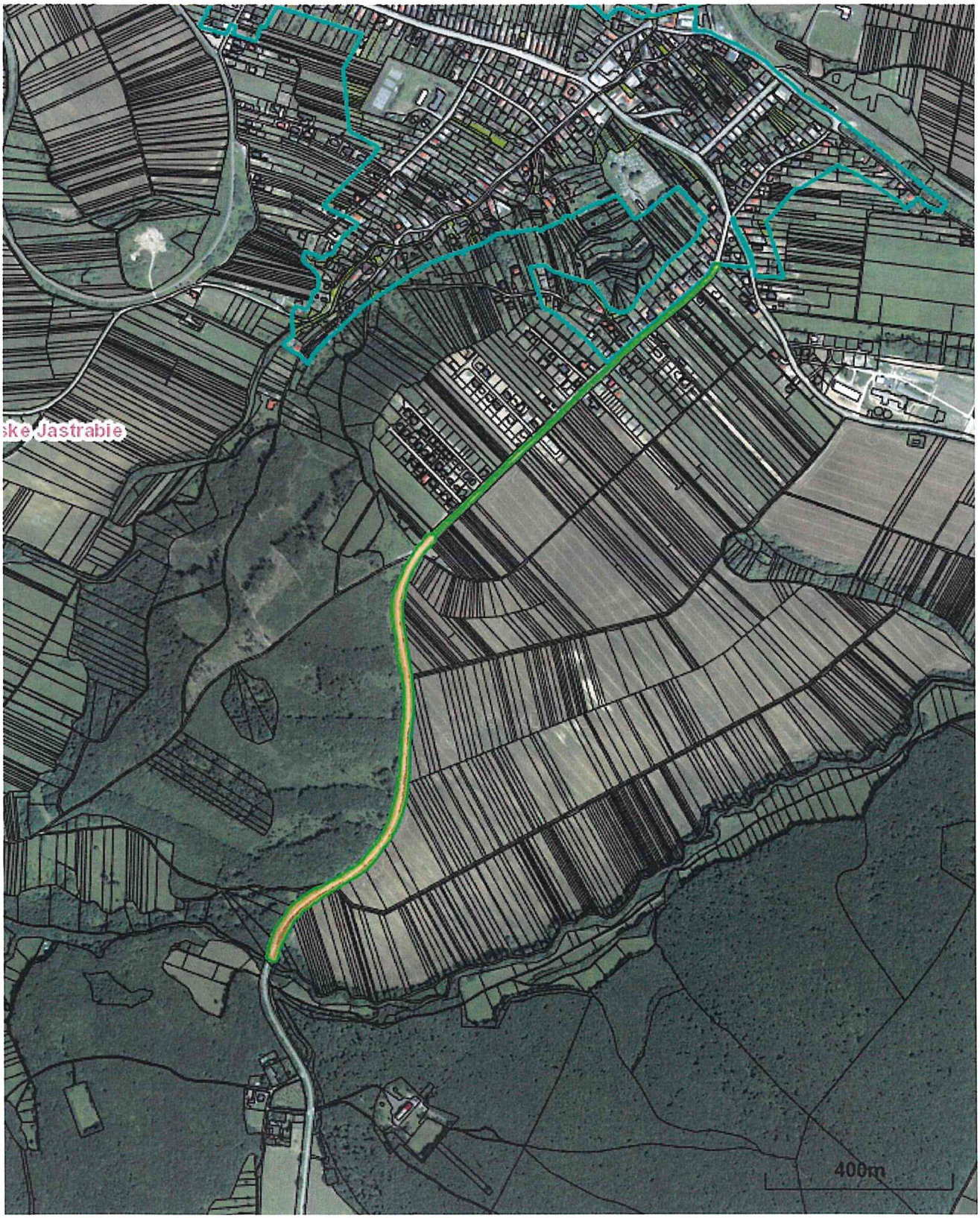

Meranie a grafické znázornenie je len informatívne a je nepoužiteľné na vytýčenie hraníc pozemkov a osadenie stavieb na pozemky.
Vytýčenie hraníc pozemkov a osadenie stavieb na pozemky môže vykonať len odborne spôsobilá osoba.