



Spoplatnené podľa
zákonu 145/95 Z. z.
-3-

Geometrický plán je podkladom na právne úkony, keď údaje doterajšieho stavu výkazu výmer sú zhodné s údajmi platných výpisov z katastra nehnuteľností

Vyhoviteľ Geprom GEOZONA Ing. Martin Nechala Sládkovičova 182/48, 957 01 Bánovce nad Bebr. IČO: 43 151 736, mobil: 0908-306997	Kraj: <i>Trenčiansky</i>	Okres: <i>Bánovce nad Bebravou</i>	Obec: <i>Timoradza</i>		
	Kat. územie: <i>Timoradza</i>	Číslo plánu: <i>43151736-16/18</i>	Mapový list č.: <i>Trenčín 3-7/1, 3-7/2</i>		
GEOMETRICKÝ PLÁN na určenie vlastníckych práv na pozemkoch parc. č. 1757/4 a 1757/5					
Vyhoviteľ:		Autorizačne overil:		Úradne overil:	
Dňa: <i>17.5.2018</i>	Meno: <i>Ing. Martin Nechala</i>	Dňa: <i>18.5.2018</i>	Meno: <i>Ing. Marek Mezovský</i>	Dňa: <i>29 MAJ 2018</i>	Meno: <i>Ing. Jarmila Balgová</i>
Nové hranice boli v prírode označené: <i>múrom, plotom</i>		Náležitosti a presnosťou zodpovedá predpisom:		Úradne overené podľa §9 zákona NR SR č. 215/95 Z.z. o geodézii a kartografii:	
Záznam podrobného merania zmien (meračský náčrt) č.: <i>225</i>					
Súradnice bodov označených číslami a ostatné meračské údaje sú uložené vo všeobecnej dokumentácii					

Pečiatka a podpis

Pečiatka a podpis


V Ý K A Z V Ý M E R

Doterajší stav					Zmeny					Nový stav							
Číslo					Výmera		Druh pozemku	Diel	k parcele číslo	m ²	od parcely číslo	m ²	Číslo parcely	Výmera		Druh pozemku	Vlastník (iná oprávnená osoba) adresa, (sídlo)
pzkn. vložky	listu vlastn.	parcely		ha										m ²	ha		
PK	LV	PK	KN-E	KN-C													
	1055		1757/100		1	3001	ost. pl.		Stav právny			(1757/100	1	2709	ost. pl.)	Doterajší
								1	1757/4	157							
								2	1757/5	135							
								1			1757/100	157	1757/4		zast. pl. 22		OBEC TIMORADZA
								2			1757/100	135	1757/5		zast. pl. 22		detto
Spolu:					1	3001					292	292		1	3001		
									Stav podľa registra C KN								
				1757/2	1	3032	zast. pl.						1757/2	1	2740	zast. pl. 22	Doterajší
													1757/4		157	zast. pl. 22	Akov stave právnom
													1757/5		135	zast. pl. 22	detto
Spolu:					1	3032								1	3032		


Legenda: kód spôsobu využívania:

22 - pozemok, na ktorom je postavená inžinierska stavba - cestná, miestna a účelová komunikácia, lesná cestná, poľná cesta, chodník, nekryté parkovisko a ich súčasti

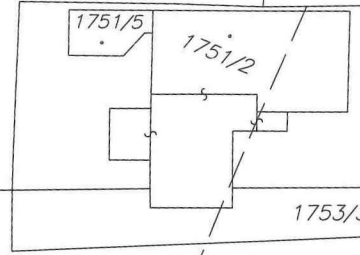
1782/1



1755/2



1753/4



1751/2

1751/5

1753/3 d

d 1751/4

d 1750/2

1750/1

r 1756

r 1755/1

r 1617

1784

1757/5

1757/4

(1757/100)

338/1

338/2

335/2

d 334/4



339

340

1793/8

TRENČÍN 3-7/2
TRENČÍN 3-7/1

