






Spoplatnené podľa zák.č. 145/1995 Z.z.
v znení neskorších predpisov

Geometrický plán je podkladom na právne úkony, keď údaje doterajšieho stavu výkazu výmer sú zhodné s údajmi platných výpisov z katastra nehnuteľností

Vyhoviteľ  Ing. Radovan Stacho t.č. 0907 754393 Tematínska 1987/10, 91501 Nové Mesto nad Váhom e-mail: stacho.radovan@gmail.com...	Kraj <i>Trenčiansky</i>	Okres <i>Nové Mesto nad Váhom</i>	Obec <i>Trenčianske Bohuslavice</i>		
	Katastr. územie <i>Trenčianske Bohuslavice</i>	Číslo plánu <i>43580718-S-Gp-F - 31/2016</i>	Mapový list č. <i>Nové Mesto n.V.4-6/3,4-7/1</i>		
GEOMETRICKÝ PLÁN <i>na oddelenie pozemkov p.č. 2255/31, 2208/1, 2208/17, 2208/9, 2208/18, 2255/58 a určenie vlastníckeho práva.</i>					
Vyhoviteľ		Autorizačne overil		Úradne overil Meno: <i>Ing. Ľubica BALAŽOVIČOVÁ</i>	
Dňa: <i>04.02.2016</i>	Meno: <i>Ing. Rastislav Petkanič</i>	Dňa: <i>04.02.2016</i>	Meno: <i>Ing. Rastislav Petkanič</i>	Dňa: <i>22. FEB. 2016</i>	Číslo: <i>78/2016</i>
Nové hranice boli v prírode označené <i>drev.kolíkami, fareb.znakom</i>		Náležitostami a presnosťou zodpovedá predpisom		Úradne overené podľa § 9 zákona NR SR č.215/1995 Z.z. o geodézii a kartografii	
Záznam podrobného merania (meračský náčrt) č. <i>501 E</i>					
Súradnice bodov označených číslami a ostatné meračské údaje sú uložené vo všeobecnej dokumentácii					