



223/18

28

Spoplatnené podľa zákona NR SR č. 145/1995 Z. z. o správnych poplatkoch.

Geometrický plán je podkladom na právne úkony, keď údaje doterajšieho stavu výkazu výmer sú zhodné s údajmi platných výpisov z katastra nehnuteľností

Vyhotovitel <b>Bc. Milan MASARYK</b> GEODETICKÁ KANCELÁRIA Horný Moštenec 71 017 01 Považská Bystrica  IČO: 37 718 193	Kraj	Okres	Obec
	Trenčiansky	Považská Bystrica	Udiča
	Kat. územie	Číslo plánu	Mapový list č.
	Udiča	24/2018	Bytča 7-7/43
<b>GEOMETRICKÝ PLÁN</b> na vyznačenie práva uloženia inžinierskej siete na pozemkoch KN E p.č. 280/15			
Vyhotovil	Autorizačne overil		Úradne overil
			Meno: <b>Ing. Anna Rybáriková</b>
Dňa: 02.03.2018	Meno: Bc. Milan Masaryk	Dňa: 02.03.2018	Meno: Ing. Viera Lagiňová
Územné hranice boli v prírode označené inžinierskou sieťou Podľa plánov podrobného merania (meračský náčrt) č. 1252 Územné hranice bodov označených číslami a ostatné meračské údaje sú uvedené vo všeobecnej dokumentácii		Náležitostami a presnosťou zodpovedá predpisom Úradne overené podľa § 9 zákona NR SR č. 215/1995 Z.z. o geodézii a kartografii	
			
			

Doterajší stav										Zmeny					Nový stav				
pžln vložky	listu vlastn.	Číslo			Druh pozemku	Výmera		Diel číslo	k parcele číslo	m <sup>2</sup>	od parcely číslo	m <sup>2</sup>	Číslo parcely	Výmera		Druh pozemku	Vlastník, (iná opráv. osoba) adresa, (sídlo)		
		PK	KN-E	KN-C		ha	m <sup>2</sup>							ha	m <sup>2</sup>			kód	
	3515		280/15		zast.pl.	1	0307	1		280/15		72	(280/15)	1	0307	zast.pl.	Doterajší		
<i>Spolu:</i>																			
						1	0307					72		1	0307				
<i>Spolu:</i>																			
				2583	zast.pl.		0301						2583	1	0301	zast.pl.	Doterajší		
<i>Spolu:</i>																			
						1	0301							1	0301				

*Stav právny*  
*Výčíslenie rozsahu vecného bremena*

*Stav podľa registra C KN*

*Poznámka: Zriaďuje sa vecné bremeno na priznanie práva umiestnenia a uloženia inžinierskych sietí a k nim prislúchajúcim ochranným pásmam v zmysle platných právnych predpisov, za účelom prevádzky, údržby a rekonštrukcie so vstupom v ktoromkoľvek čase a ročnom období na parcelách C KN č. 740/5, 740/19, 740/20, 740/33, 740/44, 740/47, 893/4, 893/5, 893/7 vo vyznačenom rozsahu v prospech Sredoslovenskej energetiky - Distribúcie, a.s., Pri Rajčianke 2927/8, 010 47 Žilina.*

*Legenda: kód spôsobu využívania*  
*22 - Pozemok, na ktorom je postavená inžinierska stavba - cestná, miestna a účelová komunikácia, lesná cesta, poľná cesta, chodník, nekrýté parkovisko a ich súčasť*



⊕  
2198/1

d  
2210/24

#  
2210/37

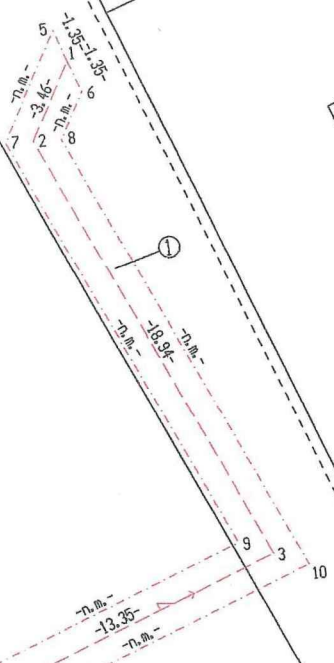
A  
2198/9

#  
2583  
(280/15)

d  
2210/4

2198/5

2198/4



2208/3

⊕  
2198/2

⊕  
2198/15

#  
2199/1