


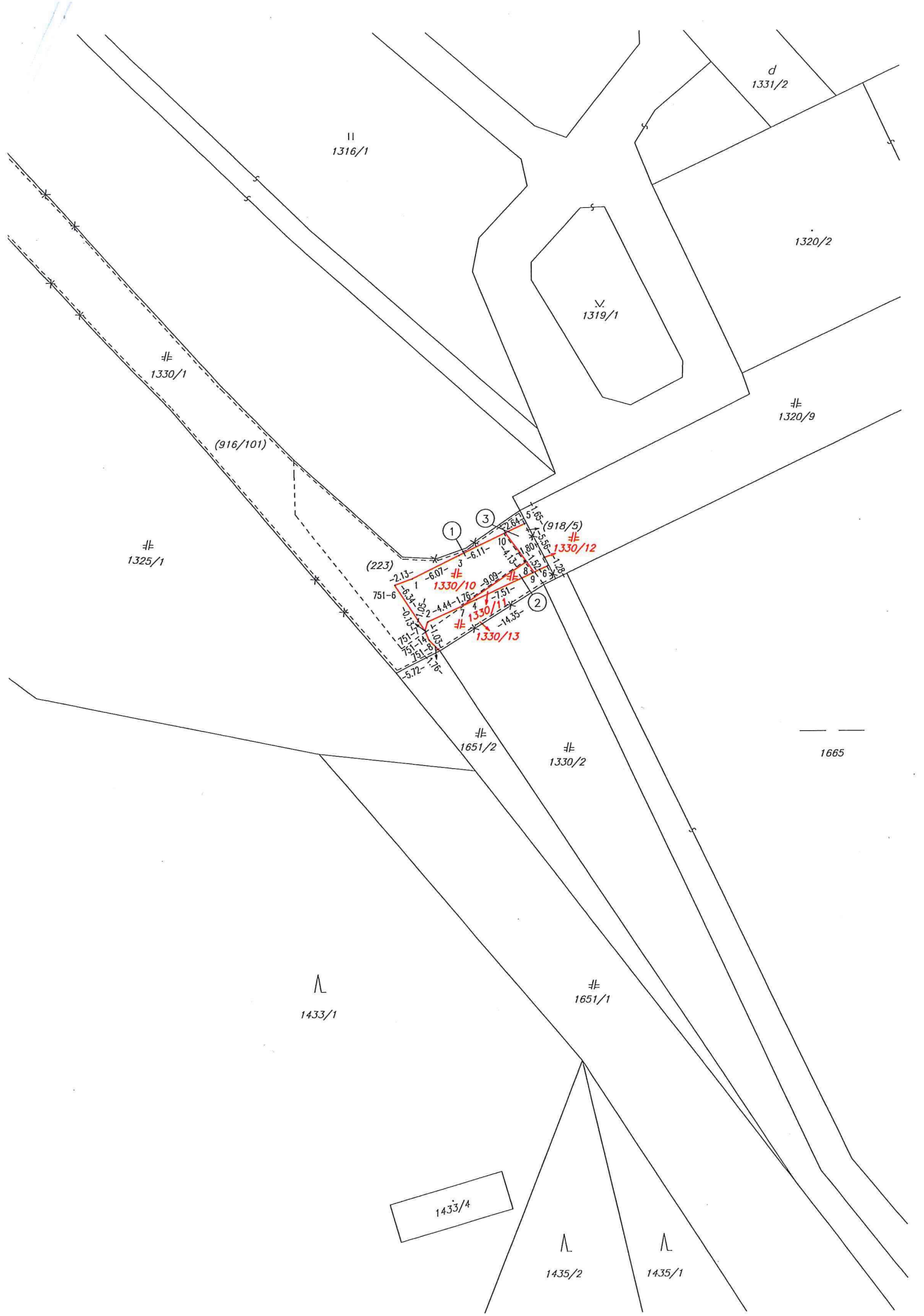


kópia

ÚKON SPOPLATNENÝ

Geometrický plán je podkladom na právne úkony, keď údaje doterajšieho stavu výkazu výmer sú zhodné s údajmi platných výpisov z katastra nehnuteľností.

Vyhoviteľ  ul.Gen.M.R.Štefánika 42, 911 01 Trenčín IČO 36315583 DIČ 2020177841 IČDPH 2020177841 tel: 032/6581208 fax: 032/6581207 e-mail: geo3@geo3.sk		Kraj Trenčiansky	Okres Púchov	Obec Nosice
		Kat. územie Nosice	Číslo plánu 36315583-096-2019	Mapový list č. Považská Bystrica 8-0/14
GEOMETRICKÝ PLÁN na zameranie cyklotrasy p.č.1330/10-1330/12				
Vyhoviteľ		Autorizačne overil		Úradne overil Meno: Ing. Miroslav Masár
Dňa: 4.11.2019	Meno: Ing.Jarmila Martišová	Dňa: 5.11.2019	Meno: Ing.Dušan Bloudek	Dňa: 18-11-2019
Nové hranice boli v prírode označené obrubníkom, hranicou druhu pozemku		Náležitostami a presnosťou zodpovedá predpisom		Číslo: 640/19
Záznam podrobného merania (meračský náčrt) č. 786				Úradne overené podľa §9 zákona NR SR č.215/95 Z.z. o geodézii a kartografii
Súradnice bodov označených číslami a ostatné meračské údaje sú uložené vo všeobecnej dokumentácii				



11
1316/1

d
1331/2

1320/2

1319/1

1330/1

1320/9

(916/101)

1325/1

(223)

①

③

②

(918/5)

1330/12

1330/10

1330/11

1330/13

1651/2

1330/2

1665

Λ
1433/1

1651/1

1433/4

Λ
1435/2

Λ
1435/1

V Ý K A Z V Ý M E R

Doterajší stav				Zmeny					Nový stav						
Číslo			Výmera		Druh pozemku	Diel číslo	k parcele číslo	m ²	od parcely číslo	m ²	Číslo parcely	Výmera		Druh pozemku	Vlastník (iná oprávn. osoba) adresa, (sídlo)
PK vložky	parcely		ha	m ²								ha	m ²		
LV	E-KN	KN													
						<u>Stav právny</u>									
3683	223			202	orná p.	1	1330/10	72			(223	130	orná p.)		Doterajší
3261	916/101			1302	trv.tr.p.	2	1330/11	7			(916/101	1295	trv.tr.p.)		Detto
3018	918/5			19	zast.pl.	3	1330/12	12			(918/5	7	zast.pl.)		Detto
						1			223	72	1330/10	72	zast.pl. 22		Detto
						2			916/101	7	1330/11	7	zast.pl. 22		Detto
						3			918/5	12	1330/12	12	zast.pl. 22		Detto
Spolu:				1523				91		91		1523			
						<u>Stav podľa registra C KN</u>									
		1330/1		6804	zast.pl.						1330/1	6671	zast.pl. 22		Doterajší
											1330/13	42	zast.pl. 22		Detto
											1330/10	72	zast.pl. 22		Ako v stave právnom
											1330/11	7	zast.pl. 22		Detto
											1330/12	12	zast.pl. 22		Detto
Spolu:				6804								6804			

Legenda : kód spôsobu využívania : 22 – pozemok, na ktorom je postavená inž.stavba – cestná, miestna a účelová komunikácia ...

Poznámka : Parcely č.1330/10 – 1330/12 sa nachádzajú v ochrannom pásme prírodného liečivého zdroja alebo prírodného zdroja minerálnej stolovej vody.