


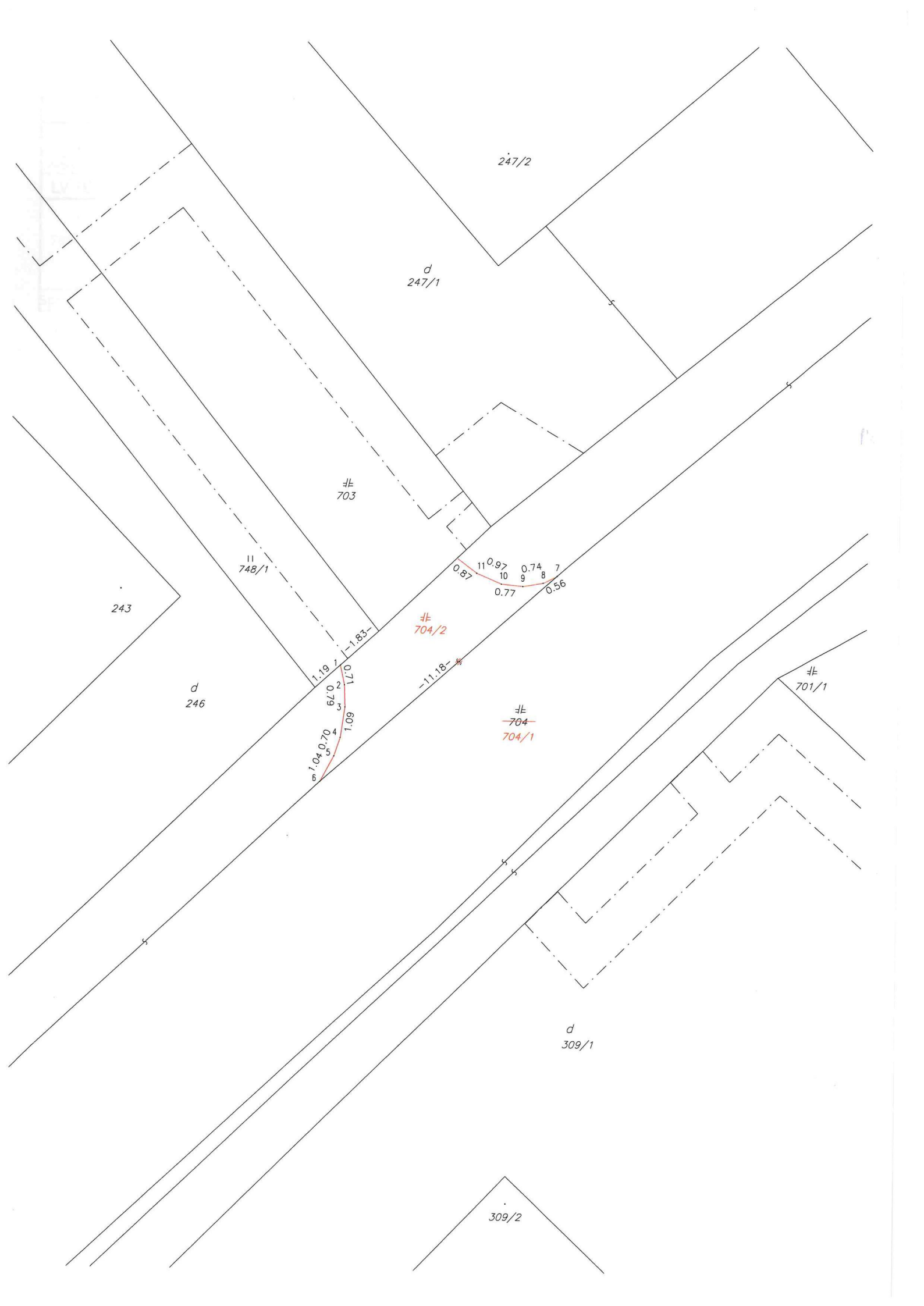


spoplatnené podľa zák. č. 145/95z.z.  
v znení neskorších predpisov

Geometrický plán je podkladom na právne úkony, keď údaje doterajšieho stavu výkazu výmer sú zhodné s údajmi platných výpisov z katastra nehnuteľností.

Vyhотовiteľ  <b>SÚKROMNÁ GEODEZIA TRENČÍN</b> www.sgt.sk mail: sgt@sgt.sk TEL: 0903 418770 TEL: 0905 817482 TEL/FAX : 032/6402593	<b>Piaristická 273/21 911 01 Trenčín</b> IČO : 36335924 IČ DPH: SK2021840106 DIČ: 2021840106	Kraj Trenčiansky	Okres Trenčín	Obec Melčice-Lieskové
	Kat. územie Zemianske Lieskové	Číslo plánu 36335924-058-20	Mapový list č. N.MESTO n.V. 2-4/1	
<b>GEOMETRICKÝ PLÁN</b> na oddelenie pozemku p.č. 704/2				
Vyhотовil		Autorizačne overil		Úradne overil
Dňa: 31.03.2020 Meno: Ivan Opatovský		Dňa: 31.03.2020 Meno: Ing. Muran Michal		Meno: <b>Ing. Lenka Zavřelová</b> Dňa: <b>15 APR. 2020</b> Číslo: <b>495/20</b>
Nové hranice boli v prírode označené obrubníkom		 Pečiatka a podpis		 Pečiatka a podpis
Záznam podrobného merania (meračský náčrt) č. <b>312</b>				
Súradnice bodov označených číslami a ostatné meračské údaje sú uložené vo všeobecnej dokumentácii				



# V Ý K A Z V Ý M E R

Doterajší stav			Zmeny						Nový stav				
Číslo		Výmera	Druh pozemku	Diel číslo	k parcele číslo	m <sup>2</sup>	od parcely číslo	m <sup>2</sup>	Číslo parcely	Výmera		Druh pozemku	Vlastník (inā opravn. osoba) adresa, (sídlo)
PK vložky	parcely									ha	m <sup>2</sup>		
LV	E-KN   C-KN												
799	704	4503	zast. pl.						704/1 704/2	4483 20	zast. pl. 22 zast. pl. 22	Správa ciest TSK, Brnianska 3, Trenčín Detto	
Spolu:		4503								4503			

Legenda: Kód spôsobu využívania pozemku – 22 Pozemok, na ktorom je postavená inžinierska stavba – cestná, miestna a účelová komunikácia, lesná cesta, poľná cesta, chodník, nekryté parkovisko a ich súčasť