




VÝKAZ VÝMER

Doterajší stav					Zmeny					Nový stav				
Číslo			Výmera		Druh pozemku	Diel	k parcele číslo	m ²	od parcely číslo	m ²	Číslo parcely		Druh pozemku	Vlastník (iná opráv. osoba) adresa (sídlo)
listu vlast.	parcely		ha	m ²							ha	m ²		
LV	KN - E	KN												
STAV PRÁVNÝ														
2692		603/1		2955	zastav.pl.						603/1	2955	zastav.pl.	doterajší
2692		603/2	1	1071	zastav.pl.						603/2	1 1071	zastav.pl.	doterajší
1		618/1		1793	zastav.pl.						618/1	1793	zastav.pl.	doterajší
1		634/9		287	zastav.pl.						634/9	287	zastav.pl.	doterajší
2542	618/2			666	ostat.pl.						(618/2)	666	ostat.pl.)	doterajší
328	620			2079	vodná pl.						(620)	2079	vodná pl.)	doterajší
<i>Spolu</i>														
STAV PODĽA REGISTRA C KN														
1		618/1		1793	zastav.pl.						618/1	1793	zastav.pl.	doterajší
1		634/9		287	zastav.pl.						634/9	287	zastav.pl.	doterajší
2692		603/1		2955	zastav.pl.						603/1	2955	zastav.pl.	doterajší
2692		603/2	1	1071	zastav.pl.						603/2	1 1071	zastav.pl.	doterajší
		618/2		677	zastav.pl.						618/2	677	zastav.pl.	doterajší
		620		2079	vodná pl.						620	2079	vodná pl.	doterajší
<i>Spolu</i>														

Poznámka: Zriaďuje sa vecného bremeno na priznanie práva uloženia vodovodu a kanalizácie na KN-C p.č.618/1, 634/9, 603/1-2 a KN-E p.č. 618/2 a 620 v prospech Považskej vodárenskej spoločnosti a.s., Považská Bystrica

UKON ŠI-OPLATNENÝ

Geometrický plán je podkladom na právne úkony, keď údaje doterajšieho stavu výkazu výmer sú zhodné s údajmi platných výpisov z katastra nehnuteľnosti

Vyhoviteľ  GEO DET v. o. s. Pavla Mudroňa 45, 03601 Martin IČO: 36390674	Kraj	Trenčiansky	Okres	Púchov	Obec	Púchov
	Katastr. územie	Vieska - Bezdedov	Číslo plánu	305/2015	Mapový list č.	Lysá pod Makytou 0-9/4
GEOMETRICKÝ PLÁN na vyznačenie vecného bremena na priznanie práva uloženia vodovodu a kanalizácie na KN-C p.č.618/1, 634/9, 603/1-2 a KN-E p.č. 618/2 a 620						
Vyhoviteľ	Autorizačne overil			Úradne overil Ing. Anna Rybáriková		
Dňa: 06.09.2015	Meno: Ing. Janka Stehlíková	Dňa: 06.09.2015	Meno: Ing. Janka Stehlíková	Dňa: 16.09.2015	Číslo: 461/15	
Nové hranice boli v prírode označené nestabilizované		Náležitosti a presnosťou zodpovedá predpisom			Úradne overené podľa § 9 zákona NR SR č.215/1995 Z.z. o geodézii a kartografii	
Záznam podrobného merania (meračský náčrt) č. 428		 Pečiatka a podpis			 Pečiatka a podpis	
Súradnice bodov označených číslami a ostatné meračské údaje sú uložené vo všeobecnej dokumentácii						



82/30

1728

82/20

71/2

71/1

67/5

67/10

67/8

67/9

65/4

65/3

63/3

65/5

63/1

65/2

64/2

65/6

66

65/1

64/1

72/2

74

77

76/2

76/1

75

73/1

22/2

72/1

73/2

22/1

19/1

19/3

602/1

83/10

149

143

144

143

24

60

4.72

9.22

9.03

10.44

12.47

14.44

16.44

18.44

20.44

22.44

24.44

26.44

28.44

30.44

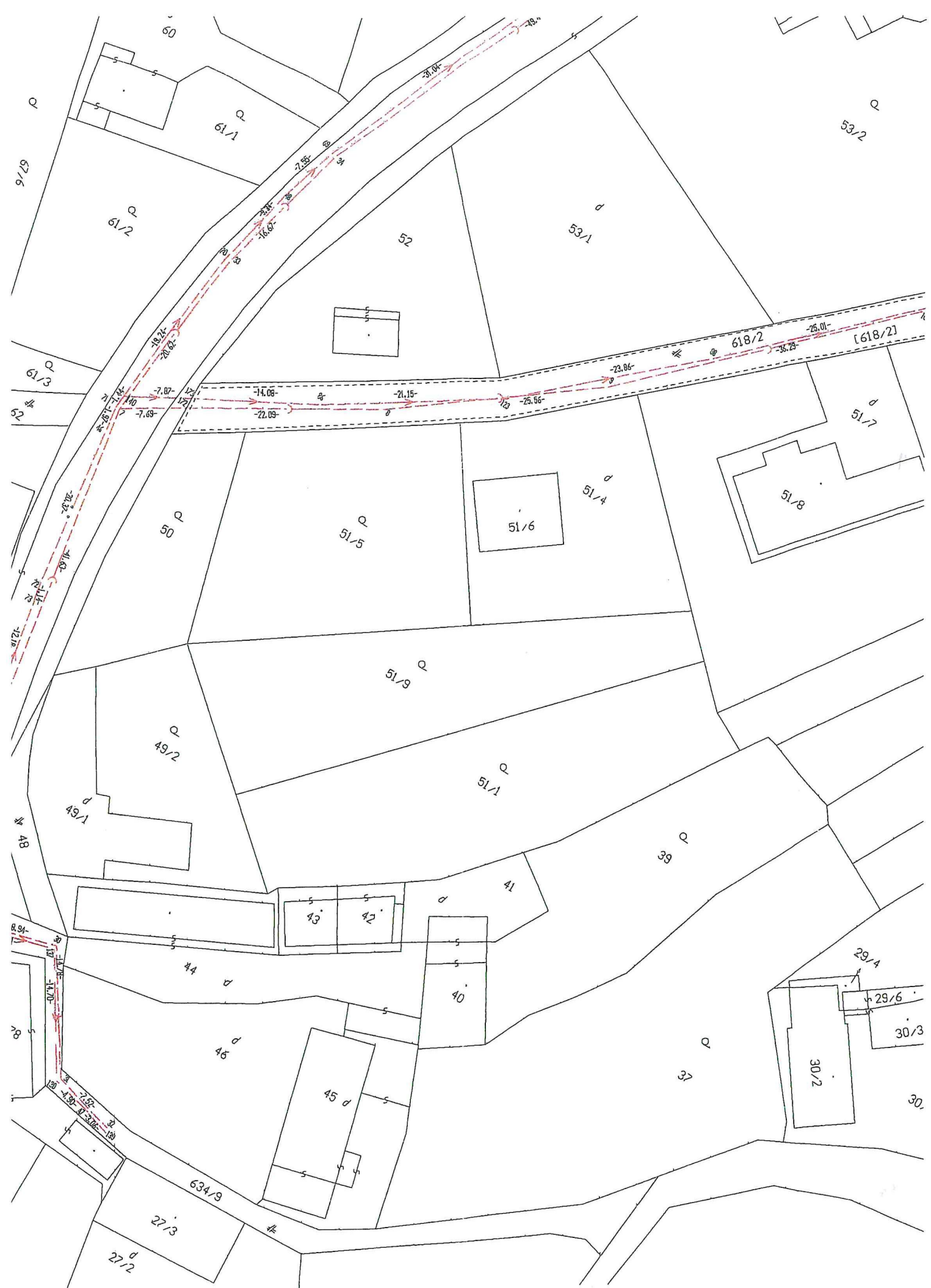
32.44

34.44

36.44

38.44

40.44



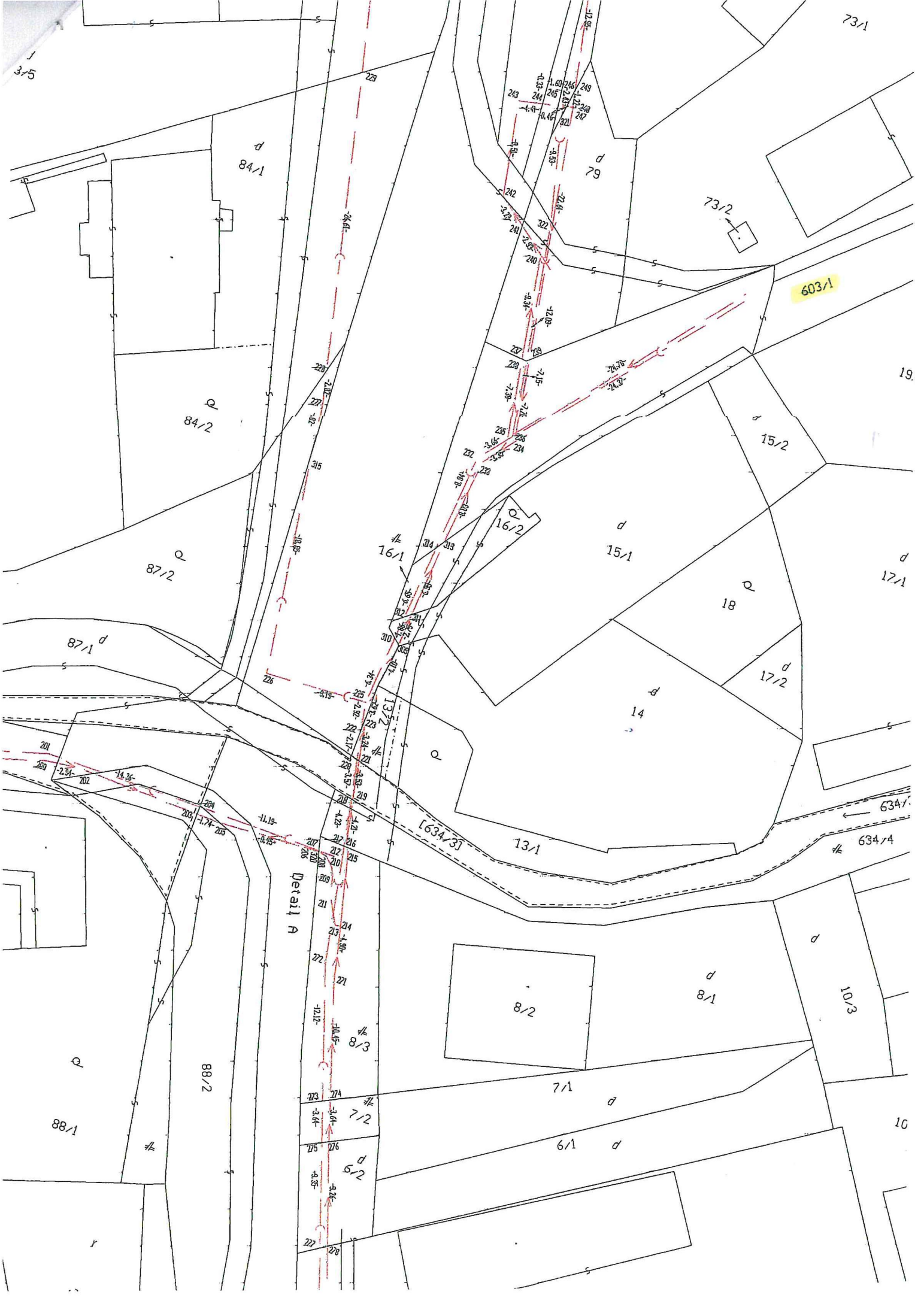


Geometrický plán je podkladom na právne úkony, keď údaje doterajšieho stavu výkazu výmer sú zhodné s údajmi platných výpisov z katastra nehnuteľností

GEODET GEODET v. o. s. Pavla Mudroňa 45, 03601 Martin IČO: 36390674	Kraj <i>Trenčiansky</i>	Okres <i>Púchov</i>	Obec <i>Púchov</i>
	Katastr. územie <i>Vieska - Bezdedov</i>	Číslo plánu <i>306/2015</i>	Mapový list č. <i>VKM</i>
GEOMETRICKÝ PLÁN na vyznačenie vecného bremena na priznanie práva uloženia vodovodu a kanalizácie			
Vyhotovil	Autorizačne overil		Úradne overil Meno: <i>Ing. Anna Rybáriková</i>
Dňa: <i>27.09.2015</i>	Meno: <i>Ing. Janka Stehlíková</i>	Dňa: <i>27.09.2015</i>	Meno: <i>Ing. Janka Stehlíková</i>
Dňa: <i>14. 10. 2015</i>	Meno: <i>526/15</i>	Úradne overené podľa § 9 zákona NR SR č. 215/1995 Z.z. o geodézii a kartografii	
Nové hranice boli v prírode označené <i>nestabilizované</i>	Náležitost'ami a presnosťou zodpovedá predpisom		 Pečiatka a podpis
Záznam podrobného inerania (meračský náčrt) č. <i>429</i>	 Pečiatka a podpis		
Súradnice bodov označených číslami a ostatné meračské údaje sú uložené vo všeobecnej dokumentácii			

VÝKAZ VÝMER

Doterajší stav					Zmeny					Nový stav				
listu vlast.	Číslo parcely		Výmera		Druh pozemku	Diel číslo	k parcele m ²	od parcely číslo	m ²	Číslo parcely	Výmera		Druh pozemku kód	Vlastník (iná opráv. osoba) adresa (sídlo)
	LV	KN - E	KN	ha							m ²	ha		
1		195/40		40	zastav.pl.					195/40	40	zastav.pl. 22	doterajší	
1174		195/60		1993	orná pôda					195/60	1993	orná pôda 1	doterajší	
1		195/61		501	zastav.pl.					195/61	501	zastav.pl. 22	doterajší	
2269		195/67		2094	orná pôda					195/67	2094	orná pôda 1	doterajší	
		195/100		242	zastav.pl.					195/100	242	zastav.pl. 22	doterajší	
		195/101		153	zastav.pl.					195/101	153	zastav.pl. 22	doterajší	
		195/102		562	zastav.pl.					195/102	562	zastav.pl. 22	doterajší	
1		195/143		1864	zastav.pl.					195/143	1864	zastav.pl. 22	doterajší	
1		195/153		25	orná pôda					195/153	25	orná pôda 1	doterajší	
1		195/154		90	orná pôda					195/154	90	orná pôda 1	doterajší	
2348		200/1		256	zastav.pl.					200/1	256	zastav.pl. 22	doterajší	
2348		200/7		85	orná pôda					200/7	85	orná pôda 1	doterajší	
2348		200/13		197	orná pôda					200/13	197	orná pôda 1	doterajší	
2679		200/15		22	orná pôda					200/15	22	orná pôda 1	doterajší	
		330/1		1330	zastav.pl.					330/1	1330	zastav.pl. 22	doterajší	
2582		342/4		160	orná pôda					342/4	160	orná pôda 1	doterajší	
2583		342/6		56	orná pôda					342/6	56	orná pôda 1	doterajší	
		601/2		1764	zastav.pl.					601/2	1764	zastav.pl. 22	doterajší	
2257		602/1		5914	zastav.pl.					602/1	5914	zastav.pl. 22	doterajší	
2257		602/2		1875	zastav.pl.					602/2	1875	zastav.pl. 22	doterajší	
2257		602/9		699	zastav.pl.					602/9	699	zastav.pl. 22	doterajší	
2692		603/1		2955	zastav.pl.					603/1	2955	zastav.pl. 22	doterajší	
		605/3		483	zastav.pl.					605/3	483	zastav.pl. 22	doterajší	
2513		606/5		715	vodná pl.					606/5	715	vodná pl. 11	doterajší	



3/5

73/1

84/1

79

73/2

603/1

84/2

19

87/2

16/1

15/1

15/2

87/1

18

17/1

87/1

14

17/2

[63A-3]

13/1

63A/1

63A/4

Detail A

8/2

8/1

10/3

88/1

88/2

7/1

10

6/1

5/2

7/2

7/1

7/2

7/1

7/2

7/1

Stavba: **Zásobovanie a odkanalizovanie okresu Púchov – I. etapa**

Rozsah obmedzenia vlastníckych práv k dotknutým pozemkom v súvislosti s ochranným pásmom vodovodného a kanalizačného potrubia, ktoré v zmysle zákona č. 442/2002 Z. z. o verejných vodovodoch a verejných kanalizáciách je stanovené dĺžkou potrubia s jeho príslušným profilom a šírkou ochranného pásma 1,5 m od vonkajšieho pôdorysného okraja uloženého potrubia vodorovne na obidve strany.

Katastrálne územie: Vieska-Bezdedov:

Geometrický plán **305/2015**, ktorý vyhotovila Ing. Janka Stehlíková - GEODET v. o. s., Pavla Mudroňa 45,036 01 Martin dňa 06.09.2015, overený Okresným úradom Púchov, katastrálnym odborom dňa 16.09.2015 pod č. 461/2015:

List vlastníctva číslo:	Parcela KN-C číslo:	Výmera obmedzenia v m ² :
2692	603/1	1155,30
	603/2	294,38

Katastrálne územie: Vieska-Bezdedov:

Geometrický plán **306/2015**, ktorý vyhotovila Ing. Janka Stehlíková - GEODET v. o. s., Pavla Mudroňa 45,036 01 Martin dňa 27.09.2015, overený Okresným úradom Púchov, katastrálnym odborom dňa 14.10.2015 pod č. 526/2015:

List vlastníctva číslo:	Parcela KN-C číslo:	Výmera obmedzenia v m ² :
2692	603/1	163,16

Autorizačne overil: Ing. Ľ. Čičkán

Dňa: 05.03.2020

Náležitostiami a presnosťou zodpovedá predpisom.

