

## VÝKAZ VÝMER

Doterajší stav			Zmeny					Nový stav							
Číslo parcely			Výmera		Druh pozemku	Diel	k parcele číslo	m <sup>2</sup>	od parcely číslo	m <sup>2</sup>	Číslo parcely	Výmera		Druh pozemku	Vlastník, (iná opráv. osoba) adresa, (sídlo)
PK vložky	PK	KN	ha	m <sup>2</sup>								ha	m <sup>2</sup>		
Stav právny je totožný s registrom C KN															
4001		2/1	4672	zast.pl.	1			2/1	109		2/1	4672	zast.pl. 18		Trenčiansky samosprávny kraj, K dolnej stanici 7282/A, Trenčín detto detto detto
4001		2/9	310	zast.pl.	2			2/9	1		2/9	310	zast.pl. 18		
4001		1127/66	2875	zast.pl.	3			1127/66	30		1127/66	2875	zast.pl. 22		
4001		1127/67	947	ost.pl.	4			1127/67	9		1127/67	947	ost.pl. 37		
Spolu:			8804						149			8804			

Poznámka: Zriaďuje sa vecné bremeno na priznanie práva uloženia inžinierskych sietí (el. kábel) na parcele č. 2/1, 2/9, 1127/66 a 1127/67 vo vyznačenom rozsahu v prospech Západoslovenská distribučná, a.s., Čulenova 6, Bratislava

Legenda: kód spôsobu využívania 18 Pozemok, na ktorom je dvor

22 Pozemok, na ktorom je postavená inžinierska stavba – cestná, miestna a účelová komunikácia, lesná cesta, poľná cesta, ...

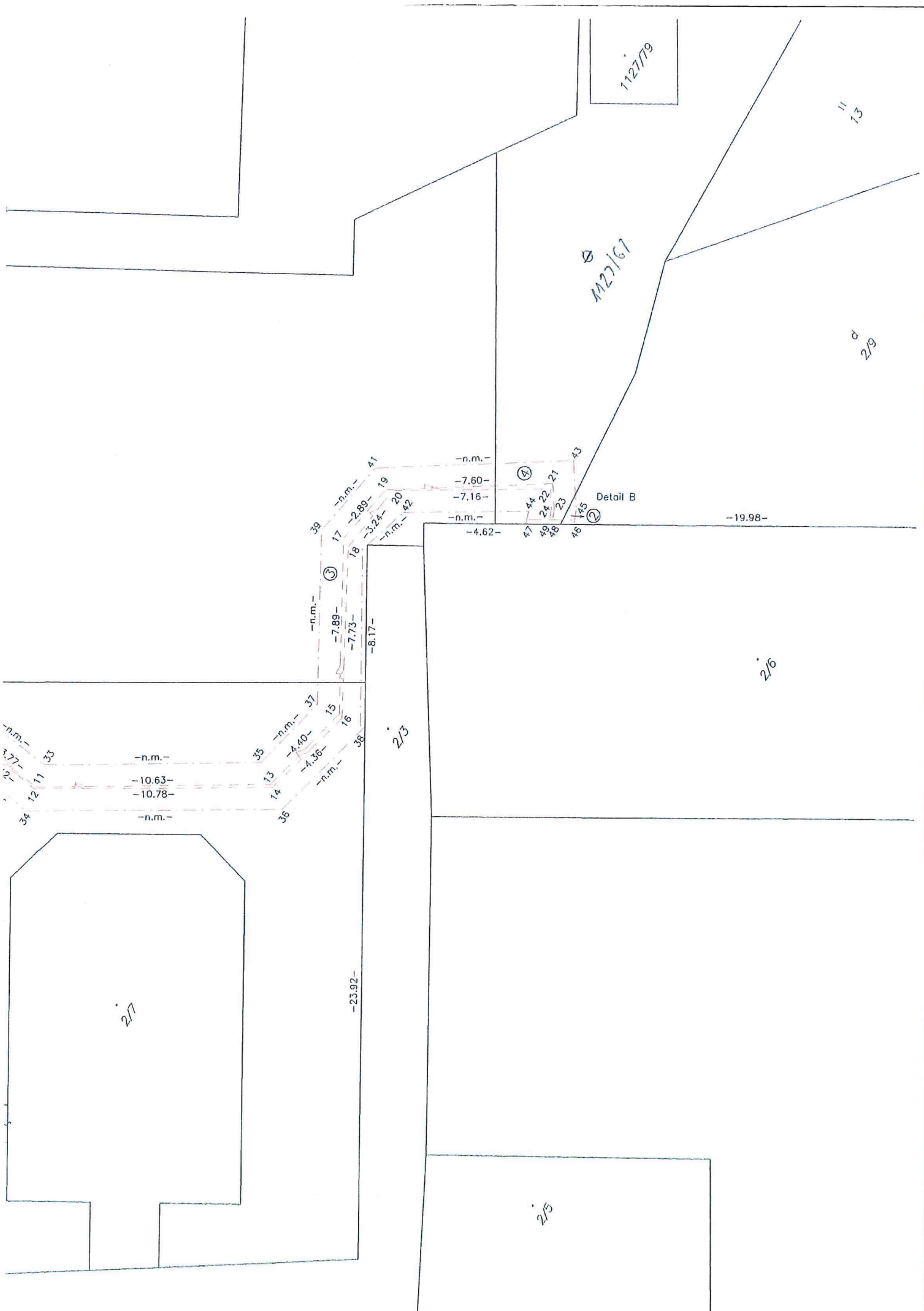
37 Pozemok, na ktorom sú skaly, svahy, rokliny, výmole, vysoké medze s krovím alebo kamením a iné plochy, ...



oprávnený podľa zák. č. 145/95 z.  
v znení neskorších predpisov

Geometrický plán je podkladom na právne úkony, keď údaje doterajšieho stavu výkazu výmer sú zhodné s údajmi platných výpisov z katastra nehnuteľností

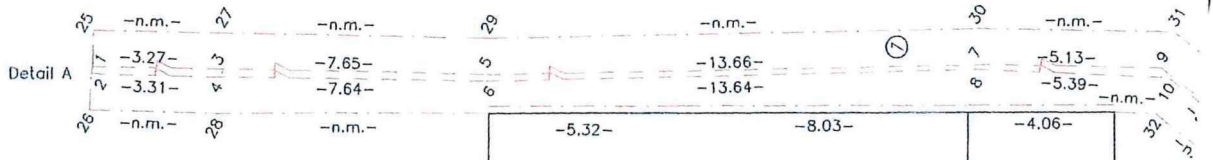
Vyhoviteľ  <b>Tomáš Baďura</b> Kpt. Nálepku 21 Trenčín 0948/513279 geotb@geotb.sk IČO: 43 468 608	Kraj <b>Trenčiansky</b>	Okres <b>Trenčín</b>	Obec <b>Trenčín</b>
	Kat. územie <b>Trenčianske Biskupice</b>	Číslo plánu <b>43468608-41/17</b>	Mapový list č. <b>Trenčín 9-2/3</b>
na vyznačenie vecného bremena na <b>GEOMETRICKÝ PLÁN</b> priznanie práva uloženia inž. sietí (el. kábel) na p.č. 2/1, 2/9, 1127/66 a 1127/67			
Vyhoviteľ		Autorizačne overil	
Dňa: 20.4.2017 Meno: <b>Ing. Tomáš Baďura</b>		Dňa: 20.4.2017 Meno: <b>Ing. Tomáš Baďura</b>	
Úradne overil Meno: <b>Ing. Zuzana Panáková</b>		Dňa: 02-05-2017 Číslo: 540/2017	
Nové hranice boli v prírode označené inžinierskou sieťou		Náležitostami a presnosťou zodpovedá predpisom	
Záznam podrobného merania (meračský náčrt) č. 1005		Úradne overené podľa § 9 zákona NR SR č. 215/1995 Z.z. o geodézii a kartografii	
Súradnice bodov označených číslami a ostatné meračské údaje sú uložené vo všeobecnej dokumentácii		Pečiatka a podpis	



1127/122

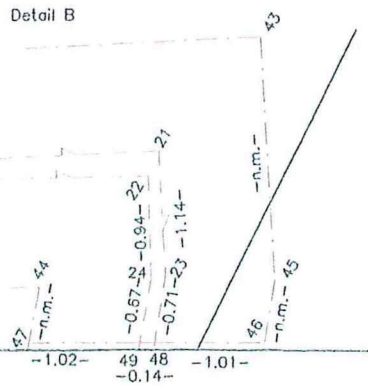
1127/78

1127/66



2/1

2/2



Detail A

