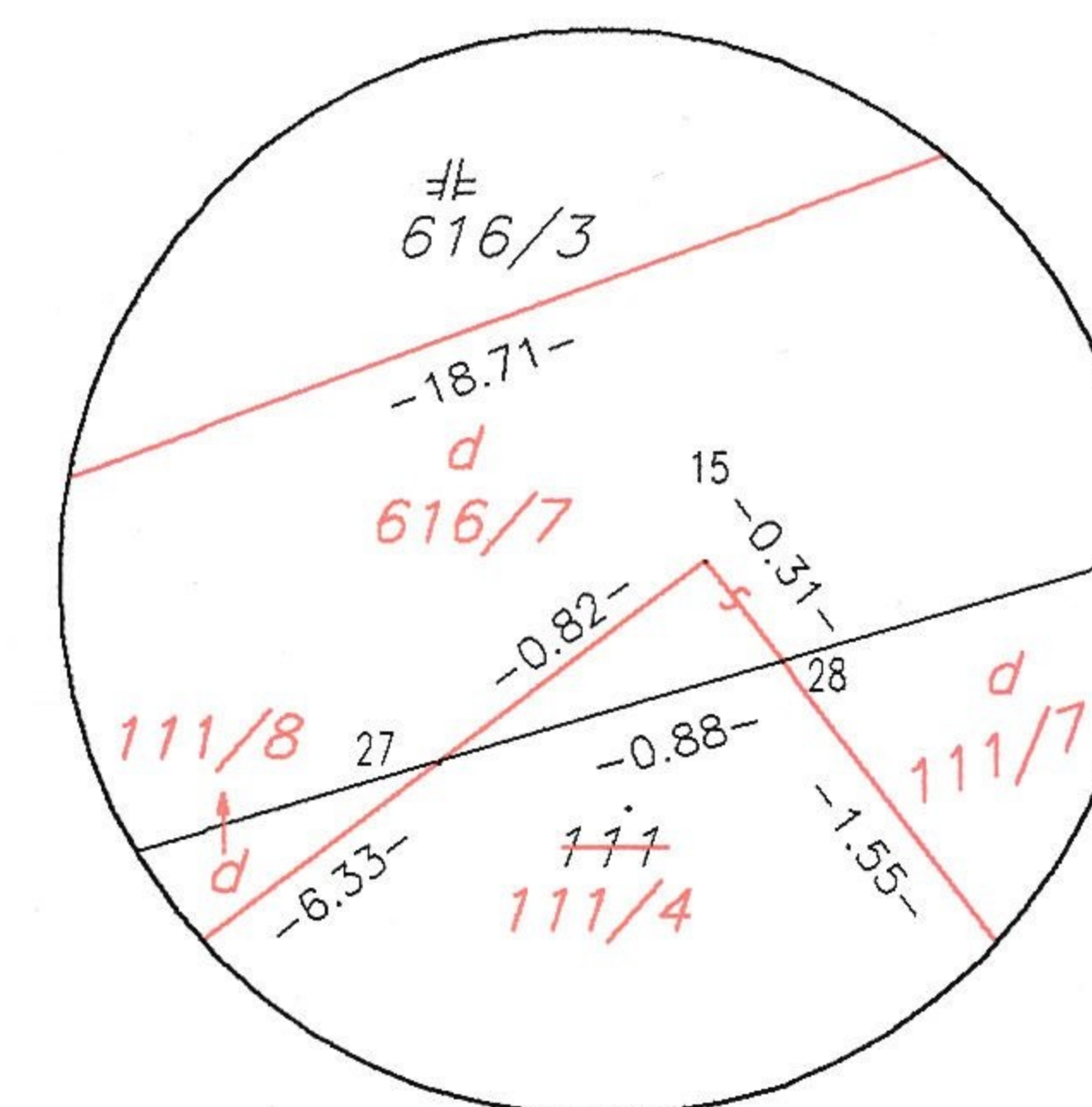


spoplatnené podľa zák. č. 145/95z.z.
v znení neskorších predpisov

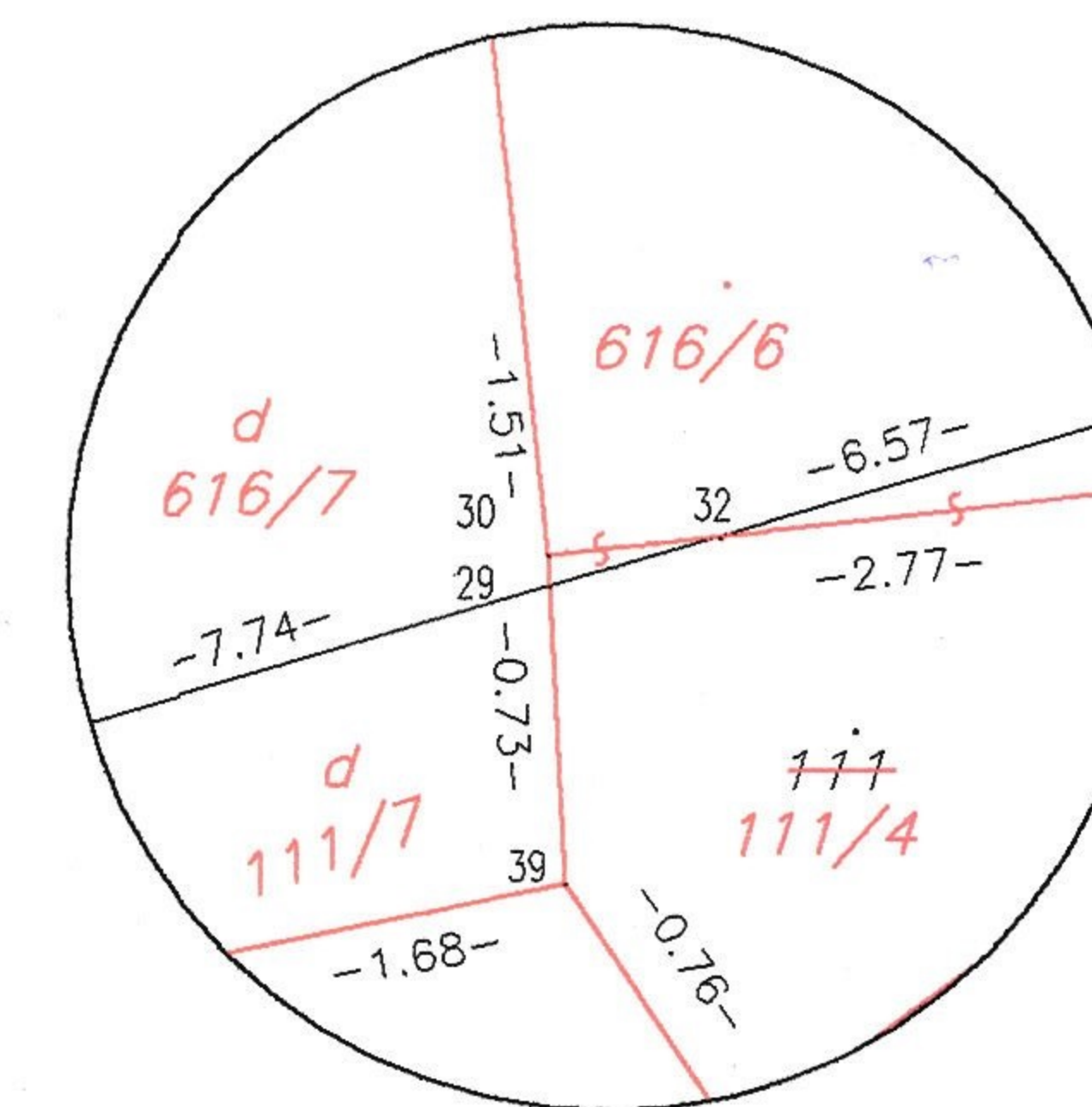
VÝKAZ VÝMER

Doterajší stav				Zmeny				Nový stav						
PK vložky	Číslo parcely		Výmera		Druh pozemku	Diel k parceli číslo	m ²	od parcely číslo	m ²	Číslo parcely	Výmera		Druh pozemku	Vlastník (inā oprávň. osoba) adresa, (sídlo)
	LV	PK	KN	ha							m ²	ha		
Stav právny je totožný s registrom C KN														
296		111		440	zast.pl.					111/4	419	zast.pl. 16,16	Obec Kostolná-Záriečie č.148	
										111/5	7	zast.pl. 18	Kostolná-Záriečie	
										111/6	1	zast.pl. 18	detto	
										111/7	6	zast.pl. 18	detto	
										111/8	11	zast.pl. 18	detto	
296		112/2		110	ovocné sady					112/2	106	zast.pl. 18	Obec Kostolná-Záriečie č.148	
1154		616/3		6103	zast.pl.					616/3	6079	zast.pl. 22	TSK.K dolnej stanici 7282/20A, Trenčín	
										616/6	6	zast.pl. 16,16	Obec Kostolná-Záriečie č.148	
										616/7	17	zast.pl. 18	Kostolná-Záriečie	
										616/8	1	zast.pl. 18	detto	
Spolu:				6653							6653			

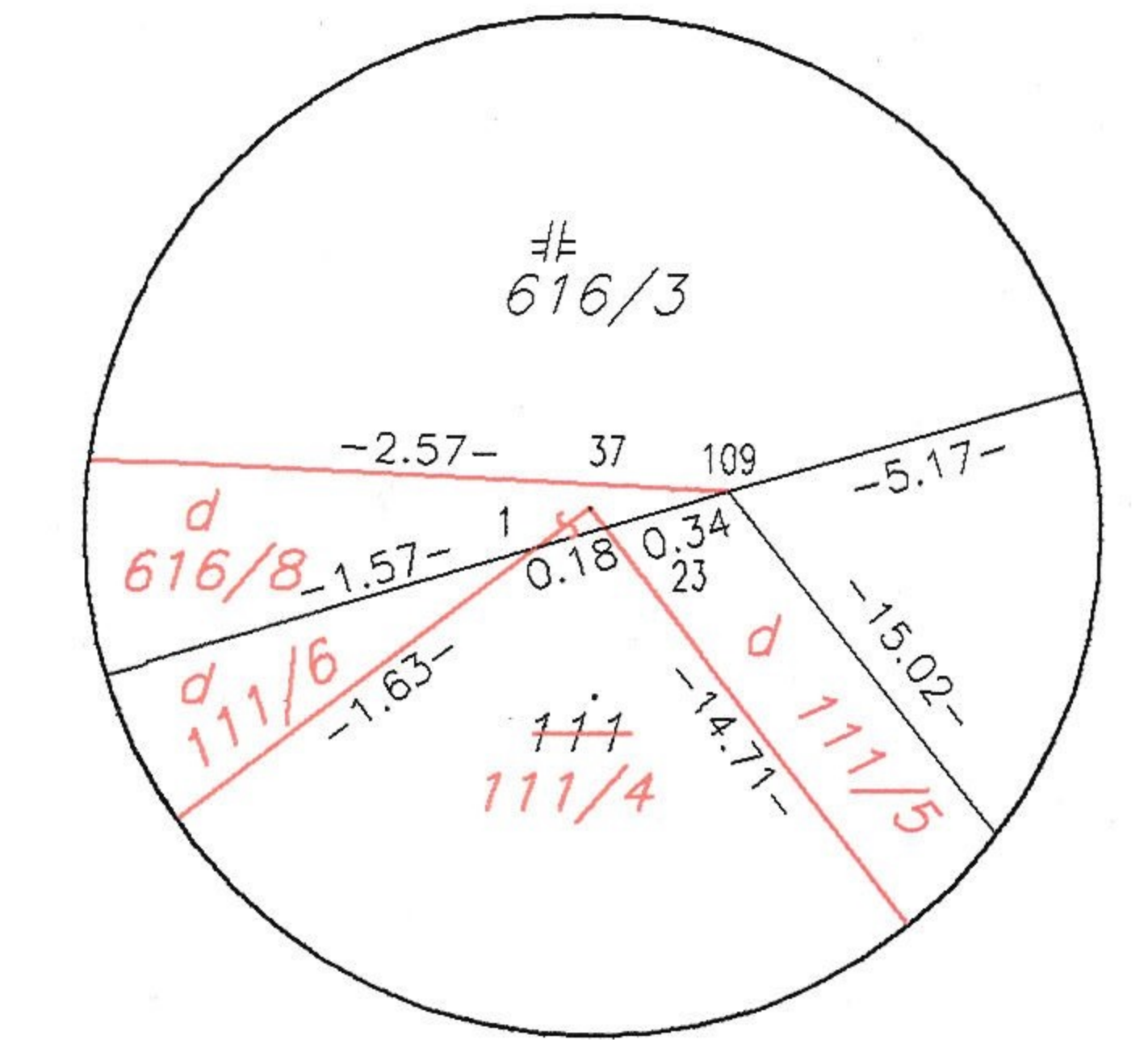
Legenda: kód spôsobu využívania pozemku -16 Pozemok, na ktorom je postavená nebytová budova označená súpisným číslom
 -18 Pozemok, na ktorom je dvor
 -22 Pozemok, na ktorom je postavená inžinierska stavba - cestná, miestna a účelová komunikácia, lesná cesta, poľná cesta, chodník, nekryté parkovisko a ich súčasť
 kód druhu stavby -16 Budova pre kultúru a na verejnú zábavu (múzeum, knižnica a galéria)
 Poznámka: Pre zápis do KN je potrebné doloženie súhlasného stanoviska orgánu ochrany PP na príslušnú zmenu druhu pozemku p.č.112/2.



det "A"



det "B"



det "C"

Geometrický plán je podkladom na právne úkony, keď údaje doterajšieho stavu výkazu výmer sú zhodné s údajmi platných výpisov z katastra nehnuteľností.

Vyhoviteľ Ing. Vladimír Murcin IČO:41373006 91101 TRENČÍN, Piaristická 273 FAX - 032/640 2593, MOB. 0910 905 239 murtin@sgt.sk		Kraj Trenčiansky	Okres Trenčín	Obec Kostolná - Záriečie
		Kat. územie KOSTOLNÁ-ZÁRIEČIE	Číslo plánu 41373006-020-17	Mapový list č. N.MESTO n.V. 0-2/3
GEOMETRICKÝ PLÁN		na zameranie prístavieb p.č.111/4,616/6, oddelenie p.č.616/7,./8, 111/5-./8 a zmenu druhu pozemku p.č.122/2.		
Vyhoviteľ		Autorizačne overil		Úradne overil
Dňa: 19.05.2017 Meno: Ing.Murcin Vladimír		Dňa: 19.05.2017 Meno: Ing.Forgáč Ján		Meno: Ing. Lenka Zavřelová
Nové hranice boli v prírode označené stavbou, klincom		Náležitostami a presnosťou zodpovedá nariadeniam		Dňa: 01 JÚN 2017 Číslo: 423/14
Záznam podrobného merania (meračský náčrt) č. 434		Súradnice bodov označených číslami a ostatné meračské údaje sú uložené vo všeobecnej dokumentácii		Úradne overené podľa §9 zákona NR SR č.215/95 Z.z. o nariadení a kartografii
		Pečiatka a podpis		Pečiatka a podpis