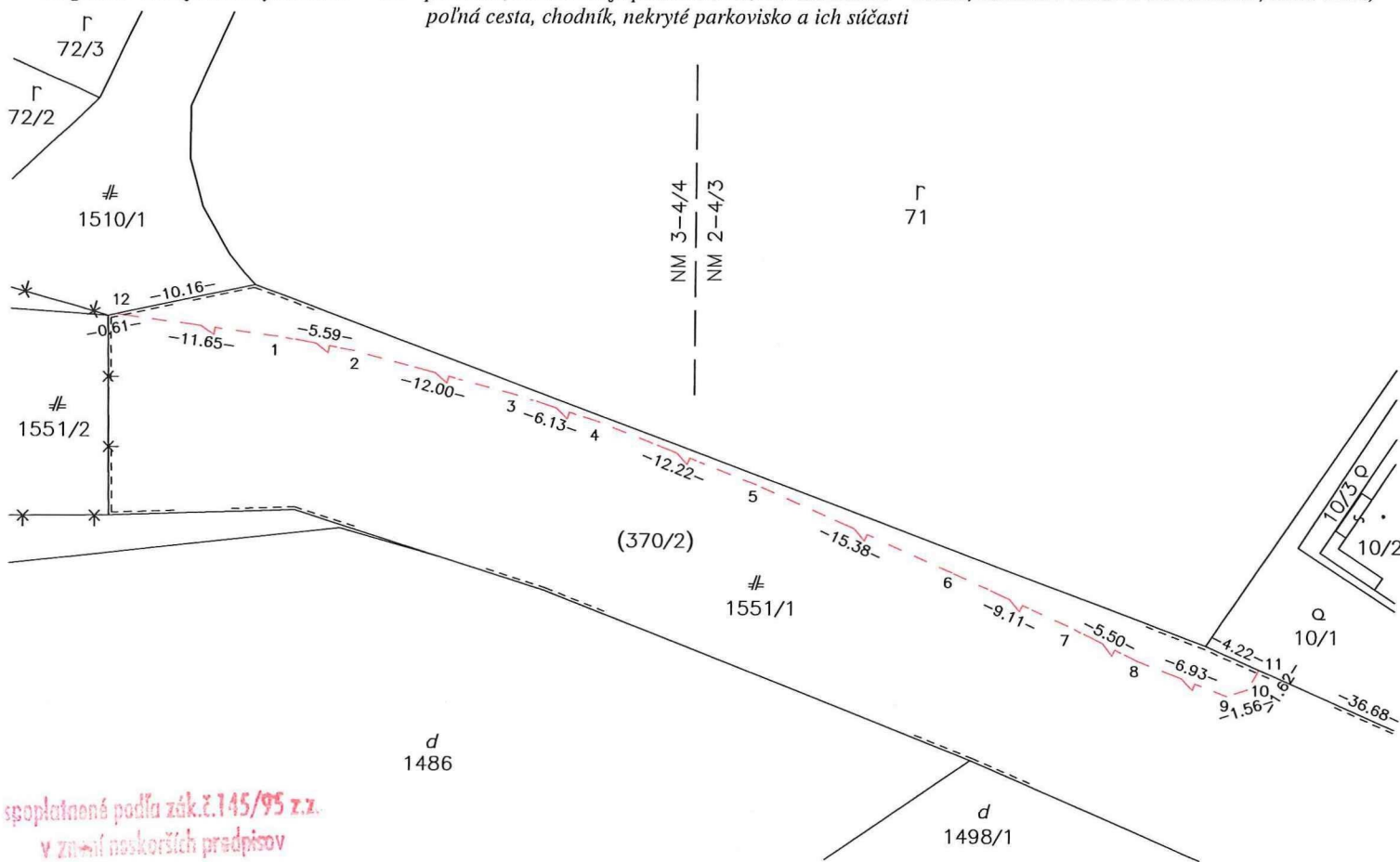


VÝKAZ VÝMER

Doterajší stav					Zmeny					Nový stav				
LV	Číslo parcely		Výmera		Druh pozemku	Diel	k parcele číslo	od m ²	m ²	Číslo parcely	Výmera		Druh pozemku kód	Vlastník, (iná opráv. osoba) adresa, (sídlo)
	KN-E	KN-C	ha	m ²							ha	m ²		
Stav právny														
1543	370/2		2528	ost. pl.						(370/2)	2528	ost. pl.)	Doterajší	
Spolu:			2528								2528			
Stav podľa registra C KN														
		1551/1	2619	zast. pl.						1551/1	2619	zast. pl.	Doterajší	
Spolu:			2619								2619	22		

Poznámka: Zriaďuje sa vecné bremeno na priznanie práva uloženia inžinierskych sietí (elektrického vedenia) vo vyznačenom rozsahu na pozemku E KN p. č. 370/2 v prospech Západoslovenská distribučná, a.s., Čulenova 6, Bratislava.

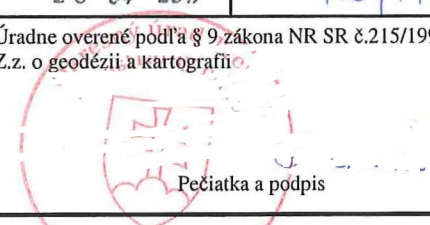

Legenda: kód spôsobu využívania 22 – pozemok, na ktorom je postavená inžinierska stavba – cestná, miestna a účelová komunikácia, lesná cesta, poľná cesta, chodník, nekryté parkovisko a ich súčasti



spoplatnená podľa zák.č.145/95 z.z.
v znení neskorších predpisov

Geometrický plán je podkladom na právne úkony, keď údaje doterajšieho stavu výkazu výmer sú zhodné s údajmi platných výpisov z katastra nehnuteľností.

Vyhoviteľ GEoplán Ing. Anna Holá Červené Kopanice 693/26, 914 51 Trenčianske Teplice IČO: 33167435 tel. 032/6529470, 0905/162841	Kraj <i>Trenčiansky</i>	Okres <i>Trenčín</i>	Obec <i>Melčice-Lieskové</i>
	Kat. územie <i>Melčice</i>	Číslo plánu <i>33167435 – 10 / 2017</i>	Mapový list č. <i>NM 2-4/3, NM 3-4/4</i>
GEOMETRICKÝ PLÁN		na vyznačenie práva uloženia inžinierskej siete na pozemku E KN p. č. 370/2	
Vyhoviteľ	Autorizačne overil		Úradne overil Meno: <i>Ing. Dana STUDENÁ</i>
Dňa: <i>23. 3. 2017</i>	Meno: <i>Ing. Rastislav Cabala</i>	Dňa: <i>23. 3. 2017</i>	Meno: <i>Ing. Anna Holá</i>
Dňa: <i>20. 04. 2017</i>		Číslo: <i>406/17</i>	
Nové hranice boli v prírode označené inžinierskou sieťou		Úradne overené podľa § 9 zákona NR SR č.215/1995 Z.z. o geodézii a kartografii.	
Záznam podrobného merania zmien (mer. náčrt) č. 558		Náležitosti a presnosťou zodpovedá predpisom	
Súradnice bodov označených číslami a ostatné meračské údaje sú uložené vo všeobecnej dokumentácii		Úradne overené podľa § 9 zákona NR SR č.215/1995 Z.z. o geodézii a kartografii.	



Potvrdenie záberu podzemnej inžinierskej siete

Potvrdzujem, že podľa geometrického plánu č. 33167435–10/2017 na vyznačenie vecného bremena uloženia podzemného elektrického vedenia v k.ú. Melčice je záber trasy inžinierskej siete vrátane ochranného pásma nasledovný:

číslo parcely E KN	číslo LV	záber trasy na parcele
370/2	1543	165 m ²

Vyhotovil: Ing. Rastislav Cabala, 20. 4. 2017

