



Spoplatnené podľa
zák. č. 145/95 Z. z.
-3-

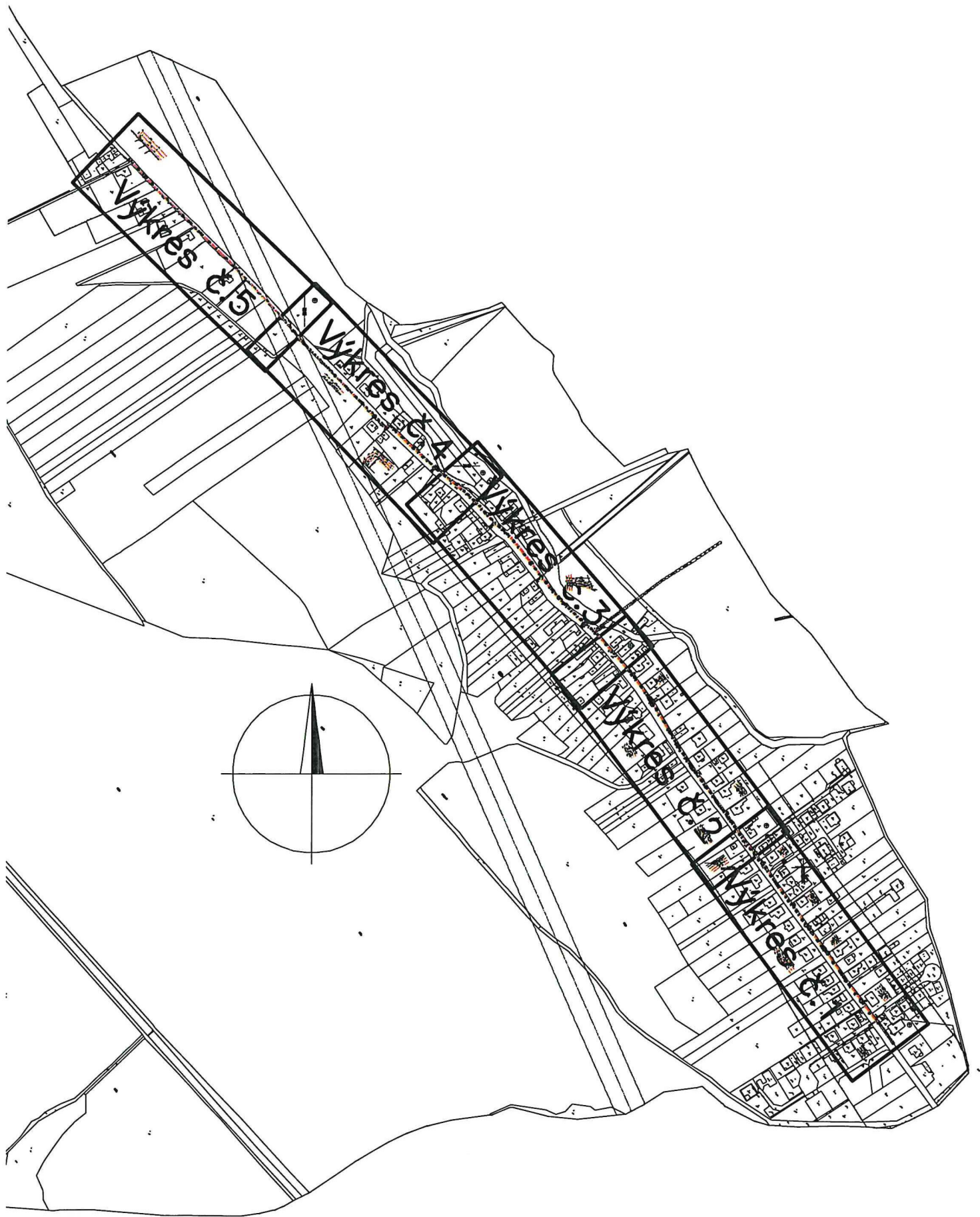
Geometrický plán je podkladom na právne úkony, keď údaje doterajšieho stavu výkazu výmer sú zhodné s údajmi platných výpisov z katastra nehnuteľností.

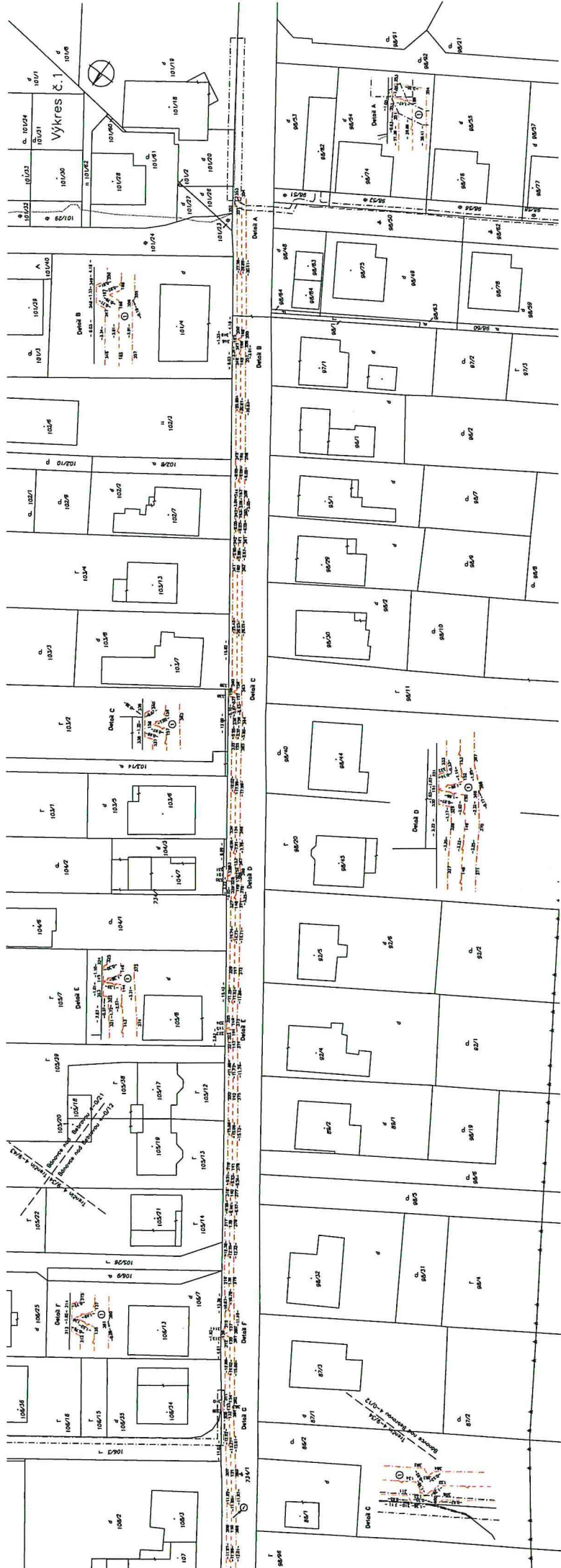
Vyhотовiteľ GEoplán Trenčín s.r.o. Dolný Šianec 1 911 01 Trenčín IČO : 34 125 361 t.č.0905320554 e-mail: annahola.geoplan@gmail.com	Kraj <i>Trenčiansky</i>	Okres <i>Bánovce nad Bebravou</i>	Obec <i>Dežerice</i>		
	Kat. územie <i>Vlčково</i>	Číslo plánu <i>34125361-69 / 2020</i>	Map ový list <i>Trenčín 4-9/31,32,34, Bánovce nad Bebravou 4-0/12,21</i>		
Vyhотовil		Autorizačne overil		Úradne overil Meno: ING. ANDREA SCHWARZOVÁ	
				Dňa: 5-06-2020	Číslo: <i>149/2020</i>
Dňa: <i>20.4.2020</i>	Meno: <i>Ing. Anna Holá</i>	Dňa: <i>20.4.2020</i>	Meno: <i>Ing. Anna Holá</i>	Úradne overené podľa § 9 zákona NR SR č.215/1995 Z.z. o geodézii a kartografii	
Nové hranice boli v prírode označené <i>inžinierskou sieťou</i>		Náležitostami a presnosťou zodpovedá predpisom		 Pečiatka a podpis <i>Ing. Anna Holá</i>	
Záznam podrobného merania zmien (mer. náčrt) č. 201		 Pečiatka a podpis <i>Ing. Anna Holá</i>			
Súradnice bodov označených číslami a ostatné meračské údaje sú uložené vo všeobecnej dokumentácii					

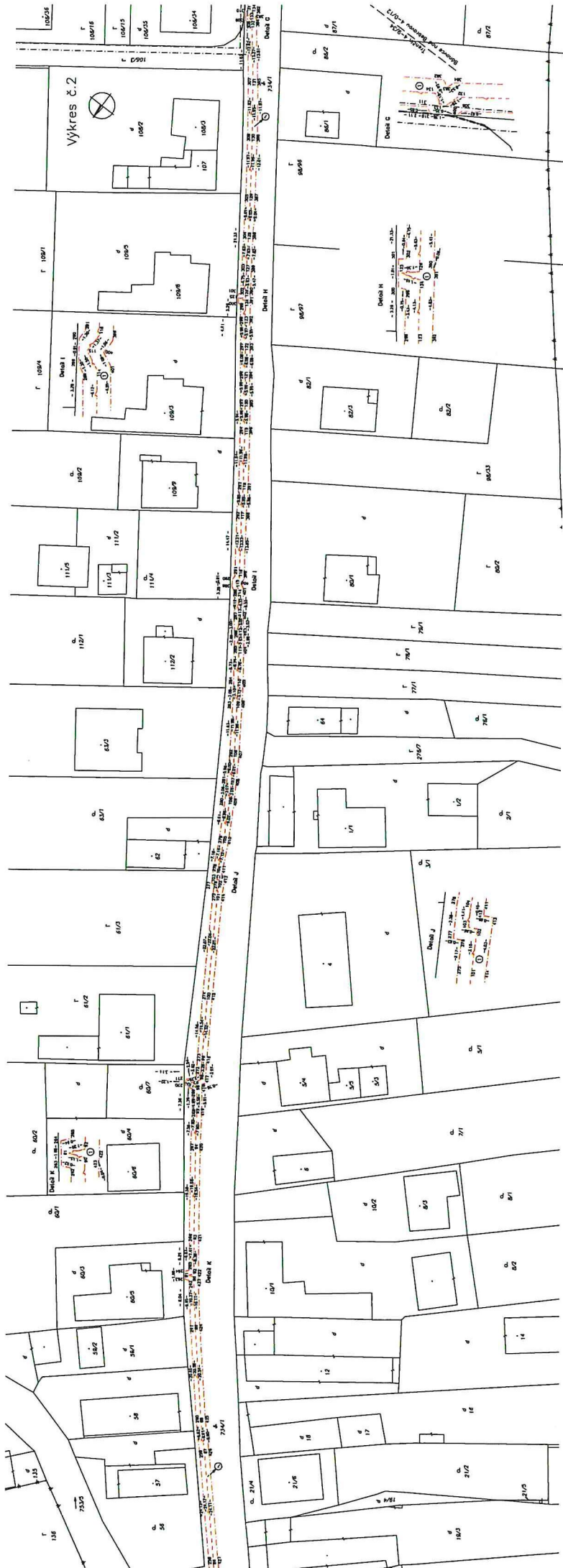
VÝKAZ VÝMER															
Doterajší stav					Zmeny					Nový stav					
LV	Číslo parcely		Výmera		Druh pozemku	Diel	k parcele číslo	m2	od parcely číslo	m2	Číslo parcely	Výmera		Druh pozemku kód	Vlastník, (iná opráv. osoba) adresa, (sídlo)
	PK	KN	ha	m2								ha	m2		
Stav právny je totožný s registrom C KN															
824		734/1	1	0678	zast.pl.	1			734/1	2002	734/1	1	0678	zast.pl. 22	doterajší
824		734/2		3399	zast.pl.	2			734/2	655	734/2		3399	zast.pl. 22	doterajší
Spolu:			1	4077						2657		1	4077		

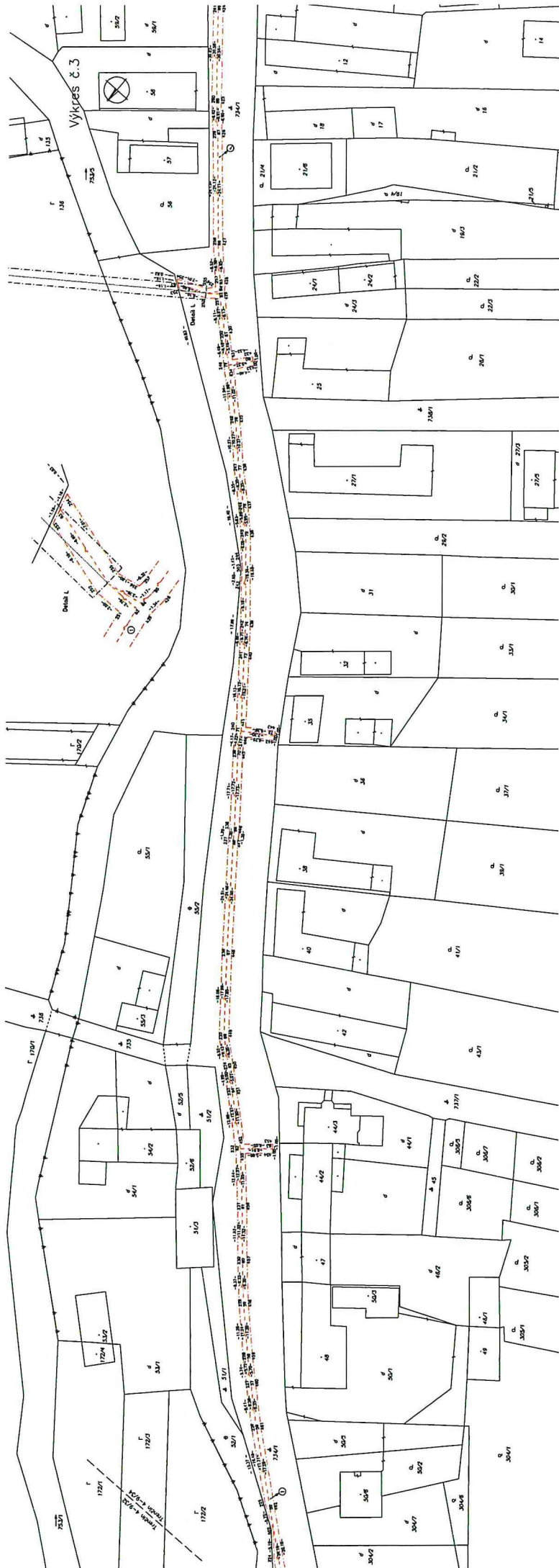
Legenda: kód spôsobu využívania: 22 – pozemok, na ktorom je postavená inžinierska stavba - cestná, miestna a účelová komunikácia, lesná cesta, poľná cesta, chodník, nekryté parkovisko a ich súčasti

Poznámka : Zriaďuje sa vecné bremeno v rozsahu ochranného pásma inžinierskej siete (podzemný elektrický 1kV kábel) na parcely C KN č. 734/1 a 734/2 v prospech spoločnosti Západoslovenská distribučná, a.s., Čulenova 6, Bratislava.









Výkres č.5



Trasa k 292
Trasa k 293

185

