

VÝKAZ VÝMER

str.1

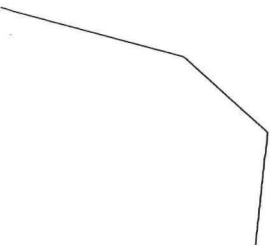
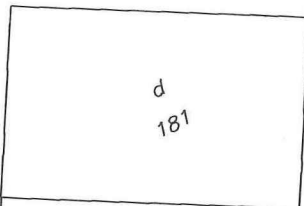
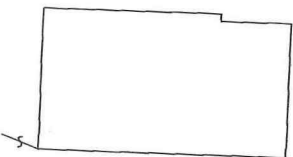
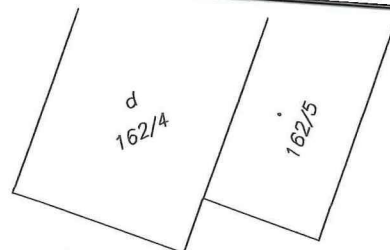

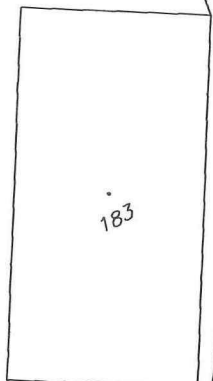
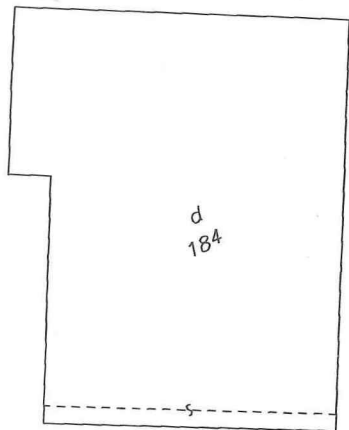
Doterajší stav					Zmeny					Nový stav				
Číslo		Výmera		Druh pozemku	Diel	k parcele číslo	m ²	od parcele číslo	m ²	Číslo parcely	Výmera		Druh pozemku	Vlastník (iná opráv. osoba) adresa, (sídlo)
PK vložky	parcely	ha	m ²								ha	m ²		
Stav právny je totožný s registrom C KN														
2177	162/1	3455	zast.pl.							162/1	3364	zast.pl. 18	Doterajší	
										162/8	91	zast.pl. 18	Trenčiansky samosprávny kraj so sídlom v Trenčíne K dolnej stanici 7282/20A Trenčín	
4811	171/7	4606	zast.pl.							171/7	4515	zast.pl. 18	Doterajší	
										171/16	91	zast.pl. 18	Vladimír Paracka M.Šimonoviča 477/18 Myjava	
Spolu:				8061								8061		

Legenda: kód spôsobu využívania 18 Pozemok, na ktorom je dvor




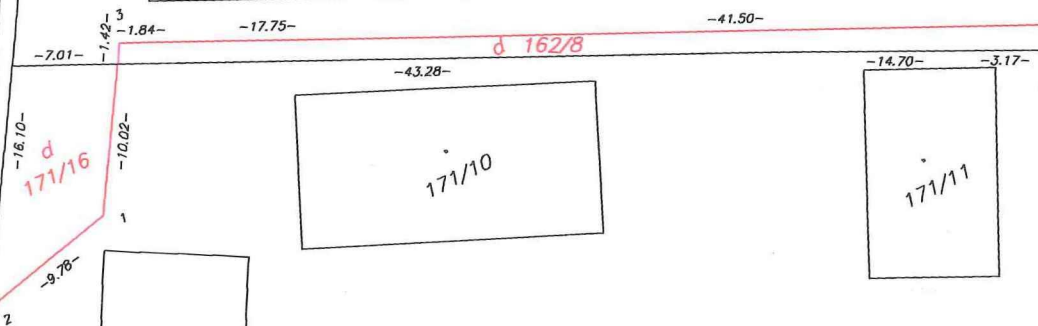
Spoplatnenie podľa
zákona 145/95 Z.z.
sumou Eur. 27

Geometrický plán je podkladom na právne úkony, keď údaje doterajšieho stavu výkazu výmer sú zhodné s údajmi platných výpisov z katastra nehnuteľností

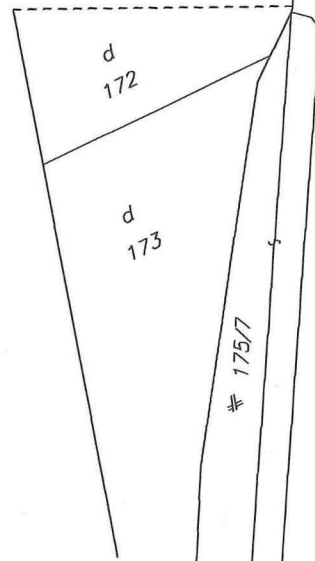
Vyhotovitel GEOLA, s.r.o. geodetická kancelária V.P.Tótha 30 90501 Senica IČO: 36669563 geola@geola.sk	Kraj	Trenčiansky	Okres	Myjava	Obec	MYJAVA
	Kat. územie	Myjava	Číslo plánu	83/2017	Mapový list č	Myjava 3-8/34
GEOMETRICKÝ PLÁN na oddelenie pozemkov p.č. 162/8, 171/16						
Vyhotovil		Autorizačne overil			Úradne overil	
Dňa:	Meno:	Dňa:	Meno:	Dňa:	Číslo:	
13.07.2017	Ing. Peter Ladislav	13.07.2017	Ing. Peter Ladislav	27.07.2017	255/17	
Nové hranice boli v prírode označené múrom, roxormi		Náležitostami a presnosťou zodpovedá predpisom			Úradne overené podľa § 9 zákona NR SR č. 215/1995 Z.z. a geodézií a kartografií	
Záznam podrobného merania (meračský náčrt) č. 2028		Pečiatka a podpis			Pečiatka a podpis	
Súradnice bodov označených číslami a ostatné meračské údaje sú uložené vo všeobecnej dokumentácii						



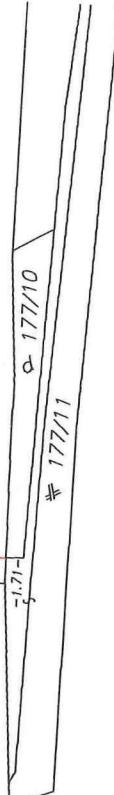
180/2



d 171/7



175/7



117/5

Brezovskd