

VÝKAZ VÝMER

Doterajší stav					Zmeny					Nový stav				
Číslo			Výmera	Druh pozemku	Diel	k parcele číslo	m ²	od parcely číslo	m ²	Číslo parcely	Výmera		Druh pozemku	Vlastník (iná opráv. osoba)
listu vlast.	parcely										ha	m ²		
LV	KN - E	KN												
STAV PRÁVNY					Výčíslenie rozsahu vecného bremena									
479	576		692	omá pôda	11			576	7	(576)	692	omá pôda	doterajší	
798	582		326	omá pôda	10			582	14	(582)	326	omá pôda	doterajší	
517	583		293	omá pôda	9			583	14	(583)	293	omá pôda	doterajší	
373	584		1678	omá pôda	8			584	105	(584)	1678	omá pôda	doterajší	
1025	585		708	omá pôda	7			585	40	(585)	708	omá pôda	doterajší	
887	586		1027	omá pôda	6			586	53	(586)	1027	omá pôda	doterajší	
528	588		517	trv.tráv.p	5			588	30	(588)	517	trv.tráv.p	doterajší	
506	589		619	trv.tráv.p	4			589	33	(589)	619	trv.tráv.p	doterajší	
986	591		1116	omá pôda	3			591	56	(591)	1116	omá pôda	doterajší	
827	592		384	trv.tráv.p	2			592	20	(592)	384	trv.tráv.p	doterajší	
359	593/2		277	trv.tráv.p	1			593/2	14	(593/2)	277	trv.tráv.p	doterajší	
Spolu:			7637						386		7637			
STAV PODĽA REGISTRA C KN														
		584	8662	trv.tráv.p						584	8662	trv.tráv.p	doterajší	
Spolu:			8662								8662			




Poznámka: Zriaďuje sa vecné bremeno na priznanie práva na vybudovanie, zriadenie, umiestnenie a užívanie líniovej stavby cyklotrasy: "Zlepšenie cyklistickej infraštruktúry na hornej Nitre, Úsek Partizánske - Zemianske Kostofány" v rozdahe dielov 1, 2, 3, 4, 5, 6, 7, 8, 9, 10 a 11 na E-KN p.č. 576, 582, 583, 584, 585, 586, 588, 589, 591, 592 a p.č. 593/2

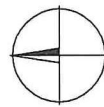
Legenda: kód spôsobu využívania pozemkov:

7 - Trvalo porastené trávami

ÚKON SPOPLATNENÝ

Geometrický plán je podkladom na právne úkony, keď údaje doterajšieho stavu výkazu výmer sú zhodné s údajmi platných výpisov z katastra nehnuteľností

Vyhoviteľ  Planika s.r.o. Vysokoškolákov 8556/33B, 01008 Žilina e-mail: planika@planika.sk IČO: 44330227	Kraj	Trenčiansky	Okres	Partizánske	Obec	Malé Kršteňany					
	Katastr. územie	Malé Kršteňany	Číslo plánu	69/2019	Mapový list č.	Prievidza 8-7/3					
GEOMETRICKÝ PLÁN			na zriadenie vecného bremena k pozemkom parc. registra E-KN č. 576, 582, 583, 584, 585, 586, 588, 589, 591, 592 a p.č. 593/2								
Vyhoviteľ		Autorizačne overil		Úradne overil							
Dňa:	30.04.2019	Meno:	Veronika Mikušová	Dňa:	30.04.2019	Meno:	Ing. Matej Valentovič	Dňa:	22. MAJ 2019	Číslo:	59 181/19
Nové hranice boli v prírode označené neoznačené		Náležitosťami a presnosťou zodpovedá predpisom				Úradne overené podľa § 9 zákona NR SR č. 215/1995 Z.z. o geodézii a kartografii					
Záznam podrobného merania (meračský náčrt) č. 249		 Pečiatka a podpis				 Pečiatka a podpis					
Súradnice bodov označených číslami a ostatné meračské údaje sú uložené vo všeobecnej dokumentácii											



II 575

574/1

1692/2

II 581

(576)

(582)

(583)

(584)

(585)

II 584

(586)

(588)

(589)

(590)

(592)

(593/2)

(591)

II 594

Kat. UZ: Haje Kr. Stenau

1678

1691/1

1692/1

710/26

710/27

710/28

710/32

710/33

710/31

710/37

710/44

710/38

710/4

710/5

710/3

706/33

706/9

706/32

706/18

706/10

706/11

706/12

706/31

710/7

706/4

706/5

706/24

706/6

706/25

706/26

706/27

706/28

706/29

706/30

706/34

706/8

706/1

706/2

706/3

706/4

706/5

706/6

706/7

706/8

706/9

706/10

706/11

706/12

706/13

706/14

706/15

706/16

706/17

706/18

706/19

706/20

706/21

706/22

706/23

706/24

706/25

706/26

706/27

706/28

706/29

706/30

706/31

706/32

706/33

706/34

706/35

706/36

706/37

706/38

706/39

706/40

706/41

706/42

706/43

706/44

706/45

706/46

706/47

706/48

706/49

706/50

706/51

706/52

706/53

706/54

706/55

706/56

706/57

706/58

706/59

706/60

706/61

706/62

706/63

706/64

706/65

706/66

706/67

706/68

706/69

706/70

706/71

706/72

706/73

706/74

706/75

706/76

706/77

706/78

706/79

706/80

706/81

706/82

706/83

706/84

706/85

706/86

706/87

706/88

706/89

706/90

706/91

706/92

706/93

706/94

706/95

706/96

706/97

706/98

706/99

706/100

706/101

706/102

706/103

706/104

706/105

706/106

706/107

706/108

706/109

706/110

706/111

706/112

706/113

706/114

706/115

706/116

706/117

706/118

706/119

706/120

706/121

706/122

706/123

706/124

706/125

706/126

706/127

706/128

706/129

706/130

706/131

706/132

706/133

706/134

706/135

706/136

706/137

706/138

706/139

706/140

706/141

706/142

706/143

706/144

706/145

706/146

706/147

706/148

706/149

706/150

706/151

706/152

706/153

706/154

706/155

706/156

706/157

706/158

706/159

706/160

706/161

706/162

706/163

706/164

706/165

706/166

706/167

706/168

706/169

706/170

706/171

706/172

706/173

706/174

706/175

706/176

706/177

706/178

706/179

706/180

706/181

706/182

706/183

706/184

706/185

706/186

706/187

706/188

706/189

706/190

706/191

706/192

706/193

706/194

706/195

706/196

706/197

706/198

706/199

706/200

706/201

706/202

706/203

706/204

706/205

706/206

706/207

706/208

706/209

706/210

706/211

706/212

706/213

706/214

706/215

706/216

706/217

706/218

706/219

706/220

706/221

706/222

706/223

706/224

706/225

706/226

706/227

706/228

706/229

706/230

706/231

706/232

706/233

706/234

706/235

706/236

706/237

706/238

706/239

706/240

706/241

706/242

706/243

706/244

706/245

706/246

706/247

706/248

706/249

706/250

706/251

706/252

706/253

706/254

706/255

706/256

706/257

706/258

706/259

706/260

706/261

706/262

706/263

706/264

706/265

706/266

706/267

706/268

706/269

706/270

706/271

706/272

706/273

706/27