


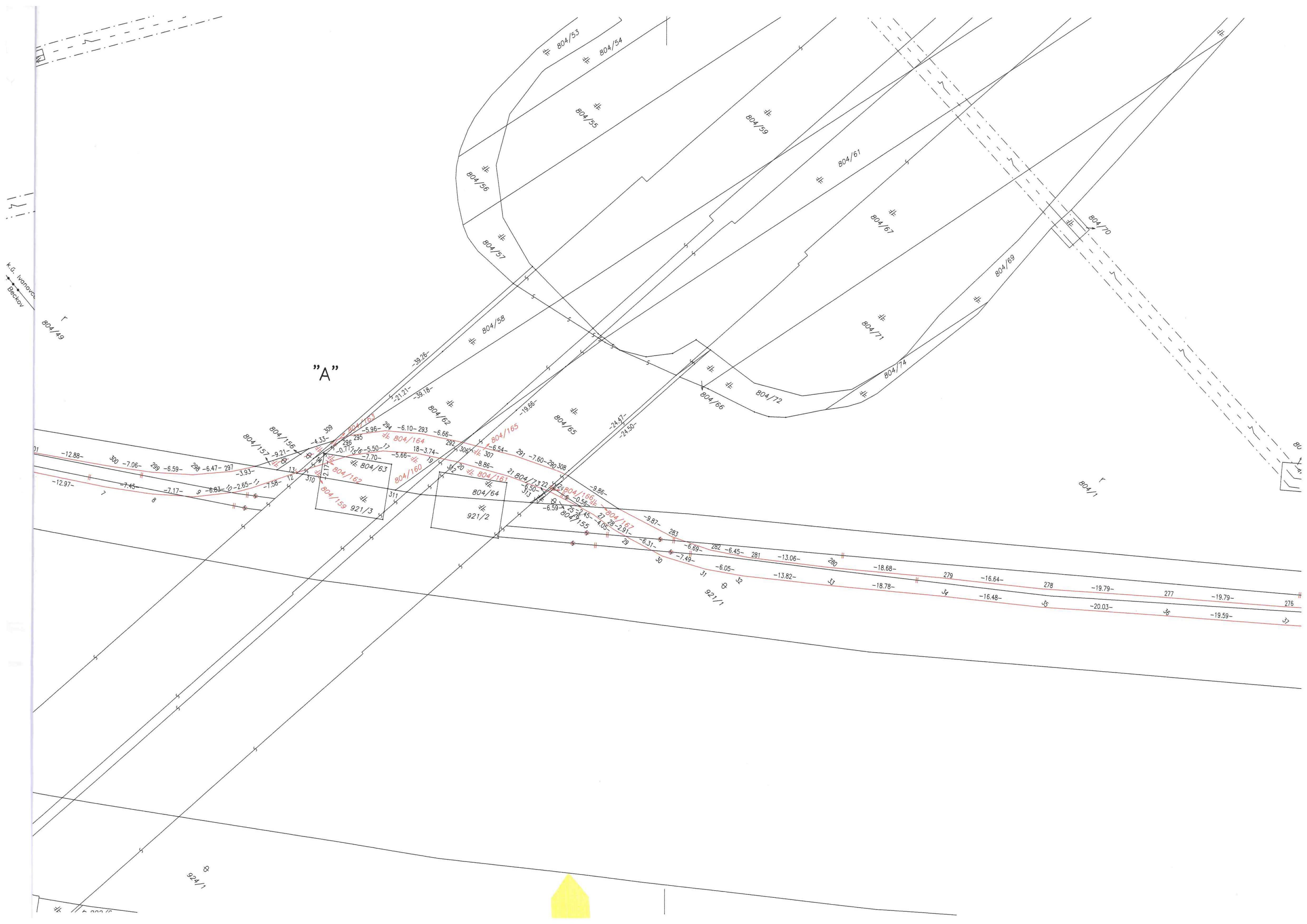


spoplatnené podľa zák. č. 145/95 Z. z.
v znení neskorších predpisov

Geometrický plán je podkladom na právne úkony, keď údaje doterajšieho stavu výkazu výmer sú zhodné s údajmi platných výpisov z katastra nehnuteľností.

Vyhoviteľ  ul. Gen. M. R. Štefánika 42, 911 01 Trenčín IČO 36315583 DIČ 2020177841 IČDPH 2020177841 tel: 032/6581208 fax: 032/6581207 e-mail: geo3@geo3.sk		Kraj Trenčiansky	Okres Trenčín	Obec Ivanovce
Kat. územie Ivanovce		Číslo plánu 36315583-042-2020	Mapový list č. N. Mesto n/Váhom 2-5/1, 2-5/2, 2-5/3, 2-5/4, 3-6/2	
GEOMETRICKÝ PLÁN na			zameranie cyklotrasy parc. č. 804/156-157, 804/162-167, 921/7-8.	
Vyhoviteľ		Autorizačne overil		Úradne overil Meno: Ing. Rastislav Mojžiš
Dňa: 18.11.2020	Meno: Ing. Branislav Novák	Dňa: 18.11.2020	Meno: Ing. Dušan Bloudek	Dňa: 02-03-2021
Nové hranice boli v prírode označené obrubičkou, hranicou druhu pozemku Záznam podrobného merania (meračský náčrt) č. 642		Náležitostami a presnosťou zodpovedá predpisom		Číslo: 1695/2020 Úrad geodézie a kartografie
Súradnice bodov označených číslami a ostatné meračské údaje sú uložené vo všeobecnej dokumentácii		 Pečiatka a podpis		 Pečiatka a podpis



VÝKAZ VÝMER

Doterajší stav				Zmeny					Nový stav					
Číslo parcely		Výmera		Druh pozemku	Diel číslo	k parcele číslo	m2	od parcely číslo	m2	Číslo parcely	Výmera		Druh pozemku	Vlastník (iná oprávn. osoba) adresa, (sídlo)
KN-E	KN-C	ha	m2								ha	m2		
Stav právny je totožný s registrom C KN														
	804/58		172	zast.pl.						804/58		170	zast.pl. 21	Doterajší
										804/163		2	zast.pl. 22	Detto
	804/62		461	zast.pl.						804/62		350	zast.pl. 21	Doterajší
										804/159		5	zast.pl. 21	Detto
										804/160		38	zast.pl. 21	Detto
										804/164		68	zast.pl. 22	Detto
	804/63		45	zast.pl.						804/63		42	zast.pl. 21	Doterajší
										804/162		3	zast.pl. 22	Detto
	804/65		520	zast.pl.						804/65		394	zast.pl. 21	Doterajší
										804/161		61	zast.pl. 21	Detto
										804/165		65	zast.pl. 22	Detto
	804/73		2	zast.pl.						804/73		1	zast.pl. 21	Doterajší
										804/166		1	zast.pl. 22	Detto
	804/155		32	ost.pl.						804/155		6	ost.pl. 37	Doterajší
										804/167		26	zast.pl. 22	Detto
	804/156		14	ost.pl.						804/156		14	zast.pl. 22	Doterajší
	804/157		8	ost.pl.						804/157		8	zast.pl. 22	Doterajší
	921/1	4	6564	ost.pl.						921/1	2	6733	ost.pl. 37	Doterajší
										921/4		414	ost.pl. 37	Detto
										921/5	1	0584	ost.pl. 37	Detto
										921/6		1096	ost.pl. 37	Detto
										921/7		399	zast.pl. 22	Detto
										921/8		7338	zast.pl. 22	Detto
		4	7818								4	7818		

1:kód spôsobu využívania 1 - pozemok, využívaný pre rastlinnú výrobu, na ktorom sa pestujú obilniny,...

21 - pozemok, na ktorom je postavená inžinierska stavba - diaľnica a rýchlostná komunikácia a jej súčasťou

22 - pozemok, na ktorom je postavená inžinierska stavba - cestná, miestna a účelová komunikácia.....

37 - pozemok, na ktorom sú skaly, svahy, rokliny...