


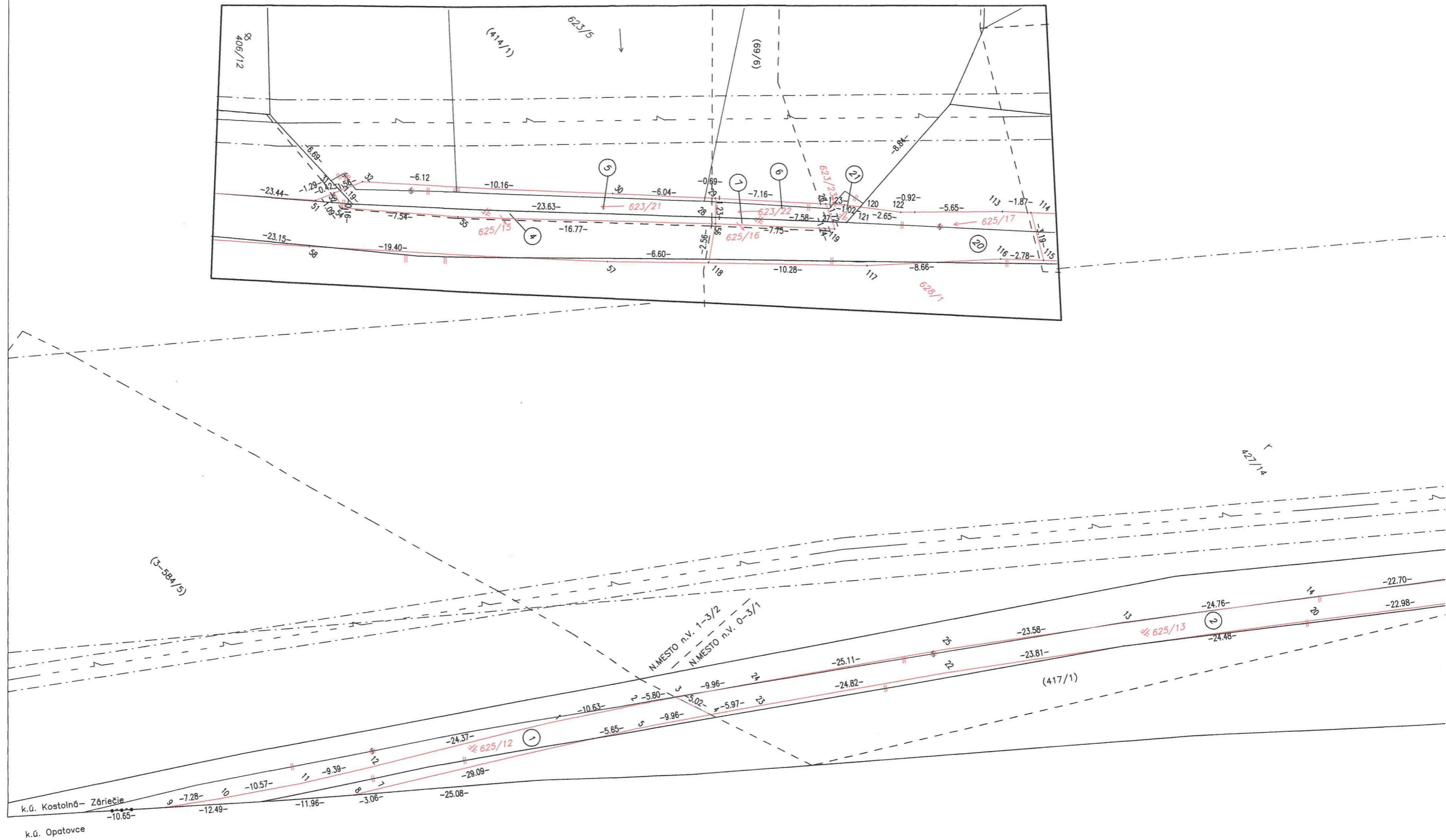


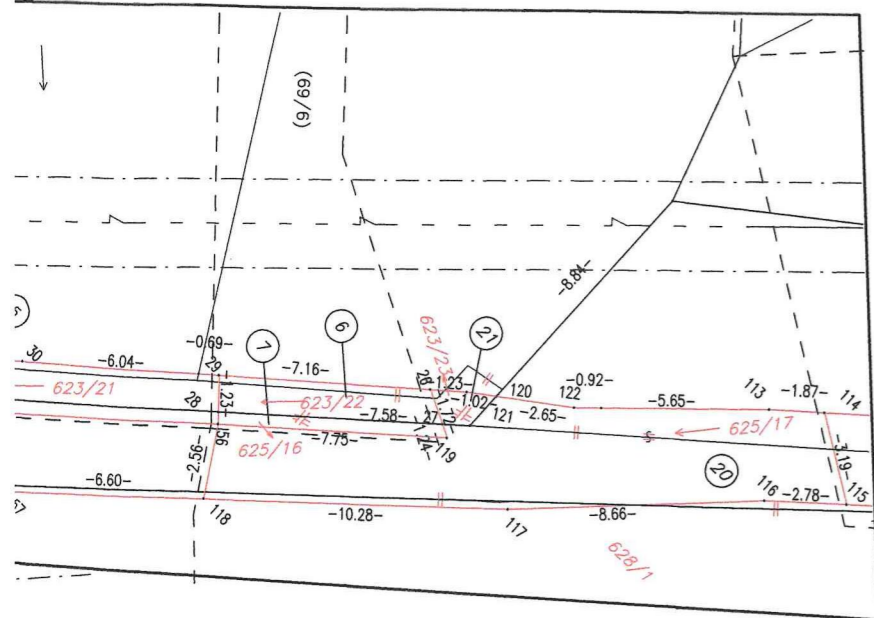
spoplatnené podľa zák. č. 145/95 Z. z.
v znení neskorších predpisov

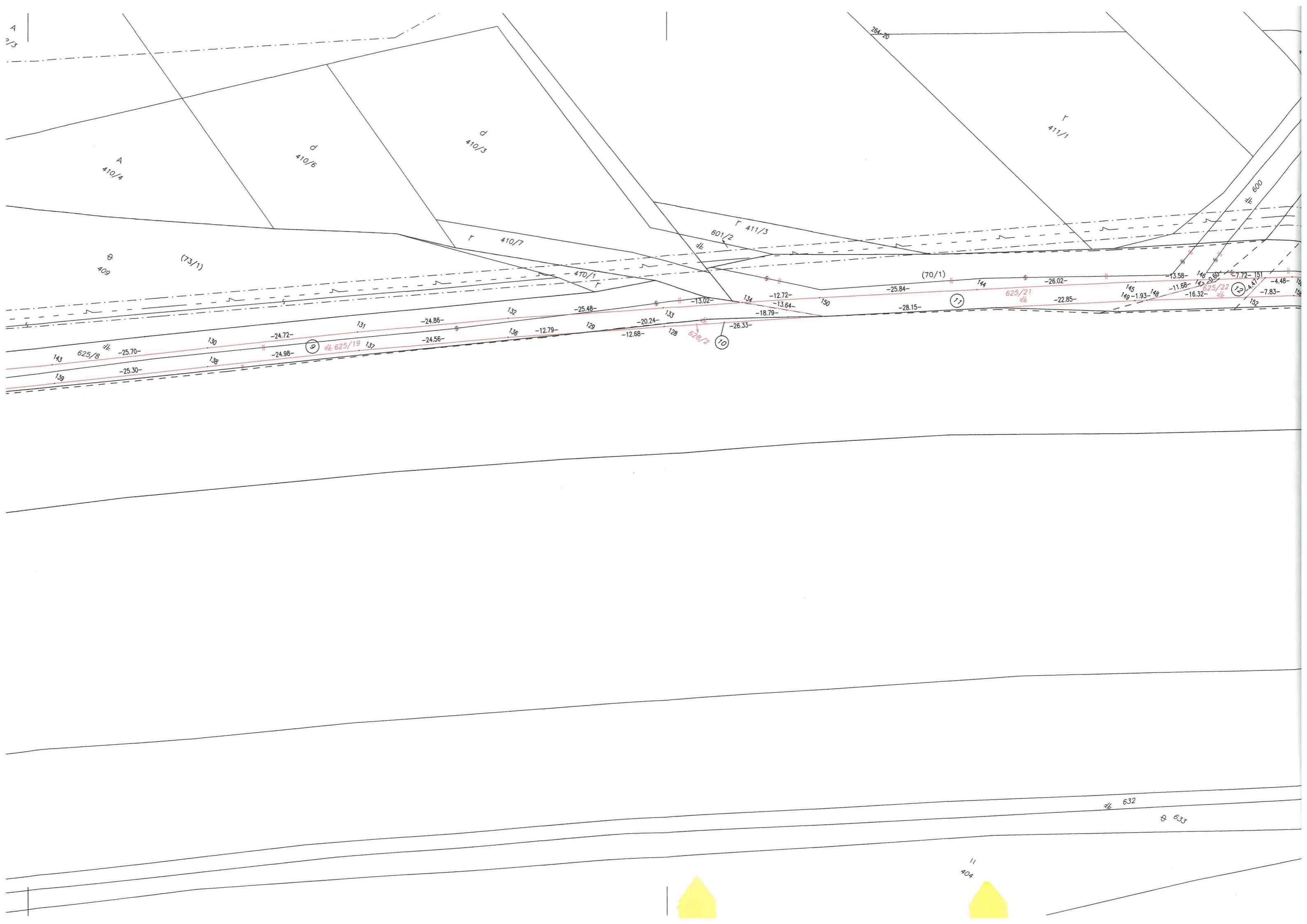
Geometrický plán je podkladom na právne úkony, keď údaje doterajšieho stavu výkazu výmer sú zhodné s údajmi platných výpisov z katastra nehnuteľností.

Vyhотовiteľ  ul. Gen. M. R. Štefánika 42, 911 01 Trenčín IČO 36315583 DIČ 2020177841 IČDPH 2020177841 tel: 032/6581208 fax: 032/6581207 e-mail: geo3@geo3.sk		Kraj Trenčiansky	Okres Trenčín	Obec Kostolná-Záriečie
		Kat. územie Kostolná-Záriečie	Číslo plánu 36315583-047-2020	Mapový list č. N. Mesto n/Váhom 0-2/3, 0-3/1,1-3/2
		GEOMETRICKÝ PLÁN na		
Vyhотовil		Autorizačne overil		Úradne overil Ing. Rastislav Mojžiš
Dňa: 6.11.2020	Meno: Ing. Branislav Novák	Dňa: 6.11.2020	Meno: Ing. Dušan Bloudek	Dňa: 28-04-2021 Číslo: 1642/20
Nové hranice boli v prírode označené obrubníkom, hranicou druhu pozemku Záznam podrobného merania (meračský náčrt) č. 523		Náležitostami a presnosťou zodpovedá predpisom		Úradne overené podľa §9 zákona NR SR č.215/95 Z.z. o geodézii a kartografii
Súradnice bodov označených číslami a ostatné meračské údaje sú uložené vo všeobecnej dokumentácii				



Detail "A"





A
410/4

d
410/6

d
410/3

r
411/1

r 411/3
601/2

r 410/7

409

(73/1)

470/1

(70/1)

600

143

625/8

-25.70-

130

-24.72-

131

-24.86-

132

-25.48-

-20.24-

134

-12.72-

-13.64-

144

-25.84-

-26.02-

145

-1.93-

146

-11.68-

147

-16.32-

148

-7.72-

151

-4.48-

152

-7.83-

153

288

139

-25.30-

139

-24.98-

625/19

137

-24.56-

136

-12.79-

129

-12.68-

128

-26.33-

-18.79-

-28.15-

625/21

-22.85-

625/22

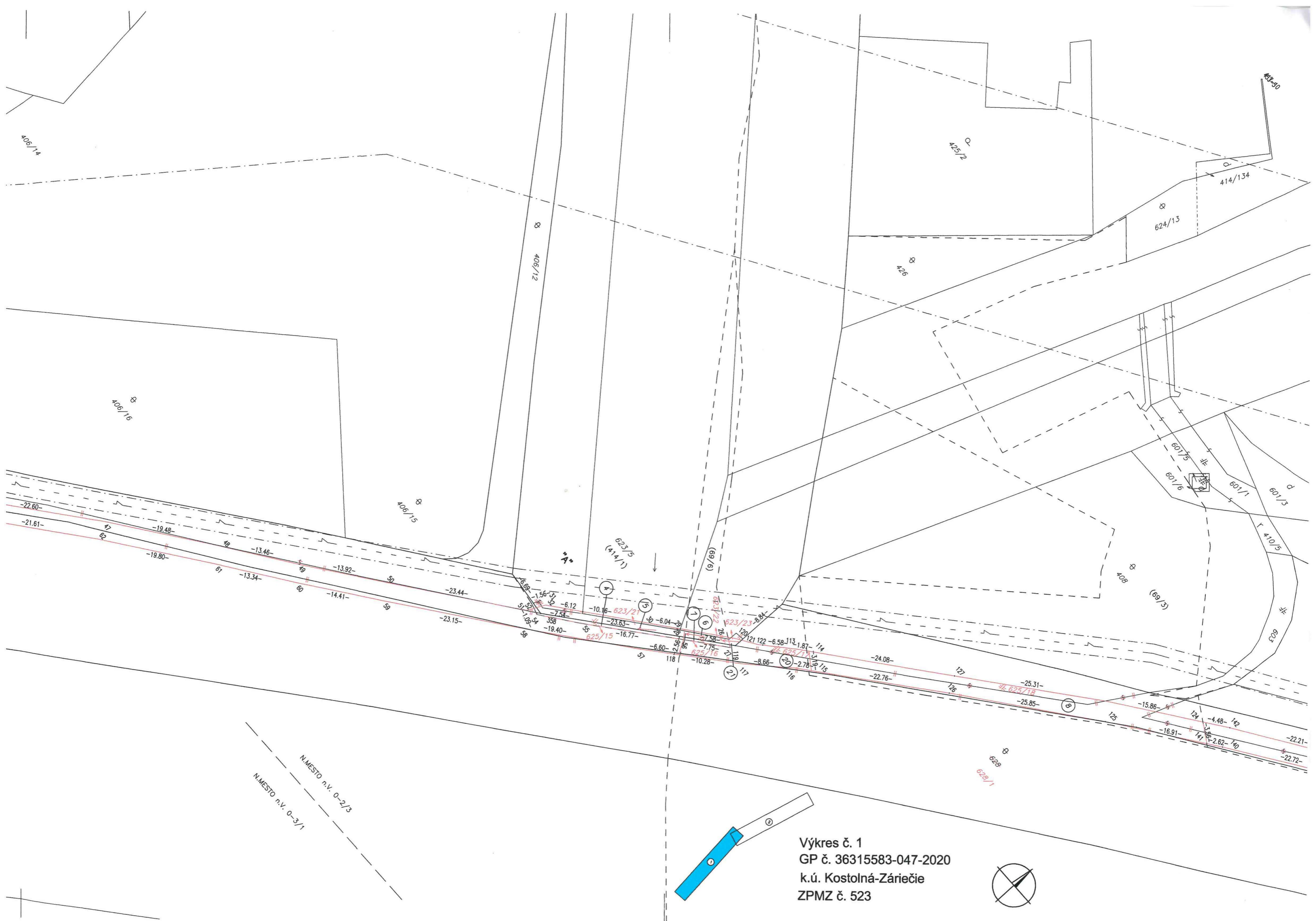
-7.83-

632

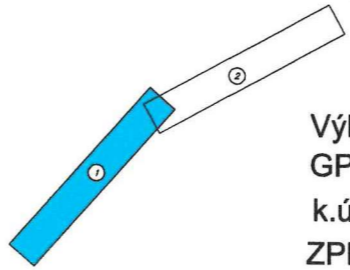
633

11
404





N.MESTO n.V. 0-2/3
 N.MESTO n.V. 0-3/1



Výkres č. 1
 GP č. 36315583-047-2020
 k.ú. Kostolná-Záriečie
 ZPMZ č. 523

