

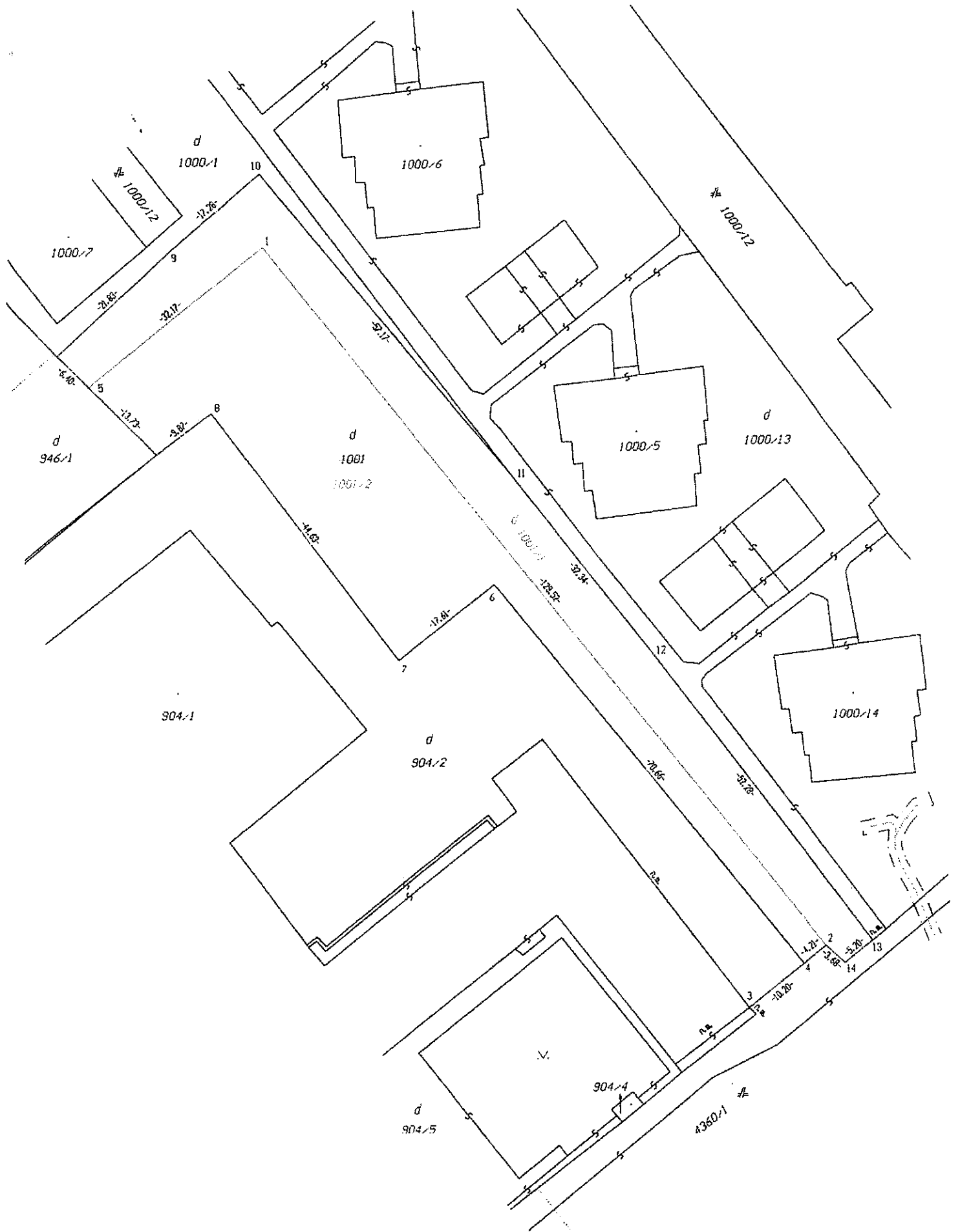


Uradne overenie
 22.3.2022 14:10:27

Geometrický plán je podkladom na právne úkony, keď údaje doterajšieho stavu výkazu výmer sú zhodné s údajmi platných výpisov z katastra nehnuteľností

Vyhoviteľ Ing. Jozef Baran Kollárova 1302/12 01841 Dubnica n/Váhom IČO: 32296525		Kraj Trenčiansky	Okres Ilava	Obec Dubnica nad Váhom
		Kat. územie Dubnica nad Váhom	Číslo plánu 32296525-1/2022	Mapový list č. Ilava 4-8/33
GEOMETRICKÝ PLÁN na oddelenie pozemku par.č. 1001/2.				
Vyhotožil		Autorizačne overil		Uradne overil Meno: Ing. Zuzana Trhanová
Dňa: 22.3.2022	Meno: Ing. Jozef Baran	Dňa: 22.3.2022	Meno: Ing. Jozef Baran	Dňa: 04-04-2022 Číslo: 04-102/2022
Nové hranice boli v prírode označené <i>plotom</i>		Náležitosťami a <i>právnosťou</i> zodpovedá predpisom		Uradne overené podľa § 9 zákona NR SR č. 215/1995 Z.z. o geodézií a kartografii
Záznam podrobného merania (meračský náčrt) č. 4143		 Pečiatka a podpis		 Pečiatka a podpis
Súradnice bodov označených číslami a ostatné meračské údaje sú uložené vo všeobecnej dokumentácii				



VÝKAZ VÝMER

Doterajší stav					Zmeny					Nový stav					
Číslo			Výmera		Druh pozemku	Diel číslo	k parcele číslo	m ²	od parcely číslo	m ²	Číslo parcely	Výmera		Druh pozemku	Vlastník, (iná opráv. osoba) adresa, (sídlo)
PK vložky	parcely											ha	m ²		
LV	PK	KN	ha	m ²								ha	m ²	kód	
2600		1001		2889	zast.pl.	<i>Stav právny je totožný s registrom C KN</i>					1001/1	1182	zast.pl. 18	Mesto Dubnica n/V Bratislavská 434/9 Dubnica nad Váhom detto	
											1001/2	1707	zast.pl. 18		
<i>Spolu:</i>				2889								2889			
					<i>Legenda: kód spôsobu využívania 18 - Pozemok, na ktorom je dvor</i>										