

Ing. Kurucová Šárka, Centrum I 28/68,018 41 Dubnica nad Váhom
Znalec v odbore Stavebníctvo, odvetvie Pozemné stavby, Odhad hodnoty nehnuteľností
tel.0904543788, ev.číslo znalca 911939
e-mail: kurucovasarka@gmail.com

Zadávateľ : Mesto Dubnica nad Váhom, Bratislavská 434/9, 018 41 Dubnica nad Váhom
Číslo objednávky, zo dňa: Objednávka č. 594/2021 zo dňa 25.10.2021

ZNALECKÝ POSUDOK

číslo 198/2021

Vo veci:

Stanovenie všeobecnej hodnoty (VŠH) pozemkov:
- parc.č. KNC 367/2 a parc.č. KNC 367/3 v k.ú. Prejta
- parc.č. KNC 1252/20 v k.ú. Dubnica nad Váhom, pre účel prevodu vlastníckych práv k nehnuteľnostiam.

Počet listov posudku: /z toho príloh /

Počet odovzdaných vyhotovení: 3

I. ÚVOD

1. Úloha znalca:

Stanovenie všeobecnej hodnoty (VŠH) pozemkov:

- parc.č. KNC 367/2 a parc.č. KNC 367/3 v k.ú. Prejta

- parc.č. KNC 1252/20 v k.ú. Dubnica nad Váhom, pre účel prevodu vlastníckych práv k nehnuteľnostiam.

2. Dátum vyžiadania znaleckého posudku: Objednávka Mesta Dubnica nad Váhom č. 594/2021 zo dňa 25.10.2021

3. Dátum, ku ktorému je vypracovaný znalecký posudok: dátum miestnej obhliadky, dňa 25.10.2021

4. Dátum, ku ktorému sa nehnuteľnosti ohodnocujú: dátum miestnej obhliadky 25.10.2021

5. Podklady pre vypracovanie znaleckého posudku :

5.1 Dodané objednávateľom :

Objednávka č. 594/2021 Mesta Dubnica nad Váhom zo dňa 25.10.2021, dodaný doklad je kópia

5.2 Obstarané znalcom :

Výpis z katastra nehnuteľností, z listu vlastníctva č. 3107, stiahnutý z katastrálneho portálu dňa 26.10.2021, k.ú. Prejta, dodaný doklad je originál 2x

Výpis z katastra nehnuteľností, z listu vlastníctva č. 2600 - čiastočný, stiahnutý z katastrálneho portálu dňa 26.10.2021, dodaný doklad je originál

Snímky z katastrálnej mapy, stiahnuté z katastrálneho portálu dňa 26.10.2021, dodaný doklad je originál
Zakreslenie zamerania skutkového stavu nehnuteľností dňa 25.10.2021, zisťovanie stavu inžinierskych sietí, občianskej vybavenosti a iných podkladov k určeniu koeficientov, vykonané v danej lokalite na miestnom šetrení znalcom osobne dňa 25.10.2021.

6. Použitý právny predpis:

Vyhláška MS SR č. 492/2004 Z.z. o stanovení všeobecnej hodnoty majetku v znení neskorších predpisov.

7. Ďalšie použité právne predpisy a literatúra:

Zákon č. 382/2004 Z.z. o znalcoch a tlmočníkoch a prekladateľoch a o zmene a doplnení niektorých zákonov v znení neskorších predpisov

Vyhláška MS SR č. 490/2004 Z.z., ktorou sa vykonáva zákon o znalcoch, tlmočníkoch a prekladateľoch a o zmene a doplnení niektorých zákonov v znení neskorších predpisov

Zákon č. 50/1976 Zb. o územnom plánovaní a stavebnom poriadku, v znení neskorších predpisov

Občiansky zákonník č. 40/1964 Zb. v znení neskorších predpisov

STN 734055 - Výpočet obstarávaného priestoru pozemných stavebných objektov

Opatrenie ŠÚ SR č. 128/2000 Z.z., ktorým sa vyhlasuje klasifikácia stavieb

Indexy stavebných prác na precenenie rozpočtov do CÚ 2021 spracované pomocou pomeru indexov cien stavebných prác ŠÚ SR podľa klasifikácie stavieb /posledné známe údaje ku dňu ohodnotenia/.

Metodika výpočtu všeobecnej hodnoty nehnuteľností a stavieb, vydaná ÚSI Žilina, Marián Vyparina a kol.

8. Osobitné požiadavky zadávateľa: Neboli vznesené.

II. POSUDOK

1. VŠEOBECNÉ ÚDAJE

a) Výber použitej metódy:

Ohodnotenie je vykonané v súlade s prílohou č. 3 vyhlášky MS SR č. 492/2004 Z.z. o stanovení všeobecnej hodnoty majetku. Vo výpočte sú použité rozpočtové ukazovatele a metodické postupy stanovenia všeobecnej hodnoty uvedené v "Metodike výpočtu všeobecnej hodnoty nehnuteľností a stavieb, vydanej ÚSI ŽU v Žiline (ISBN 80-7100-827-3).

Všeobecná hodnota nehnuteľností je vypočítaná metódou polohovej diferenciacie. Výpočet všeobecnej hodnoty porovnaním nie je možné vykonať, pretože pre daný typ nehnuteľností nemal znalec k dispozícii podklady pre porovnanie. Výnosová hodnota nie je vypočítaná, nakoľko predmetom ohodnotenia je nehnuteľnosť bez možnosti dosahovania výnosu formou prenájmu a znalcovi neboli poskytnuté podklady potrebné k výpočtu výnosovej hodnoty. Výpočet východiskovej a technickej hodnoty je vykonaný v zmysle citovanej vyhlášky a jej prílohy.

b) Vlastnícke a evidenčné údaje :

List vlastníctva č. 3107, stiahnutý z katastrálneho portálu dňa 26.10.2021

Okres: Ilava

Obec: Dubnica nad Váhom

Kat. územie: Prejta

Dátum vyhotovenia: 26.10.2021

A. Majetková podstata:

Parcely registra "C" evidované na katastrálnej mape :

Parcelné číslo, výmera v m², druh pozemku, spôsob využitia pozemku, umiest.pozemku:

367/2 7360 zastavaná plocha a nádvorie 22 1

367/3 124 zastavaná plocha a nádvorie 22 1

Legenda:

Spôsob využívania pozemku:

22 - Pozemok, na ktorom je postavaná inžinierska stavba - cestná, miestna a účelová komunikácia, lesná cesta, poľná cesta, chodník, nekryté parkovisko a ich súčasti

Umiestnenie pozemku

1 - pozemok je umiestnený v zastavanom území obce

B. Vlastníci a iné oprávnené osoby:

Por.číslo, priezvisko, meno /názov/, rodné priezvisko, dátum narodenia, rodné číslo /IČO/ a miesto trvalého pobytu (sídlo) vlastníka, spoluvlastnícky podiel :

Účastník právneho vzťahu: Vlastník

1 Mesto Dubnica nad Váhom , Bratislavská 434/9, Dubnica nad Váhom, PSČ 018 41, SR

Spoluvlastnícky podiel: 1/1

Titul nadobudnutia: podľa LV.

C. Ďarchy:

Podľa LV.

List vlastníctva č. 2600 - čiastočný, stiahnutý z katastrálneho portálu dňa 26.10.2021

Okres: Ilava

Obec: Dubnica nad Váhom

Kat. územie: Dubnica nad Váhom

Dátum vyhotovenia: 26.10.2021

A. Majetková podstata:

Parcely registra "C" evidované na katastrálnej mape :

Parcelné číslo, výmera v m², druh pozemku, spôsob využitia pozemku, umiest. pozemku:

1252/10 35 zastavaná plocha a nádvorie 18 1

Legenda:

Spôsob využívania pozemku:

18 - Pozemok, na ktorom je dvor

Umiestnenie pozemku

1 - pozemok je umiestnený v zastavanom území obce

B. Vlastníci a iné oprávnené osoby:

Por.číslo, priezvisko, meno /názov/, rodné priezvisko, dátum narodenia, rodné číslo /IČO/ a miesto trvalého pobytu (sídlo) vlastníka, spoluvlastnícky podiel :

Účastník právneho vzťahu: Vlastník

1 Mesto Dubnica nad Váhom , Bratislavská 434/9, Dubnica nad Váhom, PSČ 018 41, SR

Spoluvlastnícky podiel: 1/1

Titul nadobudnutia: podľa LV.

C. Ďarchy:

Podľa LV.

c) Údaje o obhliadke a zameraní predmetu posúdenia:

Miestna obhliadka spojená s miestnym šetrením vykonaná znalcom osobne dňa 25.10.2021. Zameranie nehnuteľností a prehliadka lokality vykonané znalcom osobne dňa 25.10.2021.

d/ Porovnanie súladu projektovej dokumentácie stavieb a stavebnej dokumentácie nehnuteľností so zisteným skutočným stavom :

Pozemky parc.č. KNC 367/2 a parc.č. KNC 367/3 v k.ú. Prejta sú súčasťou mestskej komunikácie, ktorá vedie časťou Prejta, vedené na liste vlastníctva č. 3107 v k.ú. Prejta. Pozemok parc.č. KNC 1252/20 je plocha pri objekte s prideleným súpisným číslom a tvorí prístup z boku a komunikáciu k tomuto objektu. Pozemok je vedený na liste vlastníctva č. 2600 v k.ú. Dubnica nad Váhom.

e/ Porovnanie súladu popisných a geodetických údajov katastra nehnuteľností so zisteným skutočným stavom:

Právna dokumentácia je v súlade so skutkovým stavom. Pozemky sú vedené na listoch vlastníctva na vlastníka Mesto Dubnica nad Váhom a sú zakreslené v katastrálnych mapách.

f) Vymenovanie jednotlivých pozemkov a stavieb , ktoré sú predmetom ohodnotenia:

- Pozemok parc.č. KNC 367/2 - zastavaná plocha a nádvorie o výmere 7360 m² v k.ú. Prejta
- Pozemok parc.č. KNC 367/3 - zastavaná plocha a nádvorie o výmere 124 m² v k.ú. Prejta
- Pozemok parc.č. KNC 1252/20 - zastavaná plocha a nádvorie o výmere 35 m² v k.ú. Dubnica nad Váhom.

g) Vymenovanie jednotlivých častí nehnuteľnosti, ktoré nie sú predmetom hodnotenia: Neboli zistené.

2. STANOVENIE VŠEOBECNEJ HODNOTY

a) Analýza polohy nehnuteľností:

Ohodnocované nehnuteľnosti - pozemky sa nachádzajú v k.ú. Prejta a v k.ú. Dubnica nad Váhom , v blízkosti rodinných domov bežného vyhotovenia a objektov s prideleným súpisným číslom. Na pozemkoch v k.ú. Prejta sú vybudované vozidlové komunikácie, na pozemku v k.ú. Dubnica nad Váhom tiež komunikačný priestor pri objekte s prideleným súpisným číslom

Od krajského mesta Trenčín je mesto Dubnica nad Váhom vzdialené približne 15 km (centrum mesta a krajského mesta) a dopravné spojenie je prímestskou autobusovou dopravou, pričom čas jazdy je približne 25 min.

V meste Dubnica nad Váhom sa nachádza občianska vybavenosť väčšieho mesta, školy, škôlky, obchody, služby, hotely, banky, úrady mesta a okresu, pohostinstvá, kostol, dom kultúry.

b) Analýza využitia nehnuteľností:

Pozemky v k.ú. Prejta tvoria súčasť komunikácií, v k.ú. Dubnica nad Váhom tiež prístup k objektom a komunikačný priestor. Iné využitie sa nedá predpokladať.

c) Analýza prípadných rizík spojených s využívaním nehnuteľností: S využívaním nehnuteľnosti nie sú spojené žiadne riziká, ktoré by znižovali hodnotu nehnuteľností.

2.1 POZEMKY

2.1.1 METÓDA POLOHOVEJ DIFERENCIÁCIE

2.2.1.1 Identifikácia pozemku: Zastavaná plocha a nádvorie

POPIS

Všeobecná hodnota pozemkov vypočítaná metódou polohovej diferenciacie, v zastavanom území obce sa vypočíta podľa základného vzťahu $VŠH_{poz} = M \cdot VŠH_{mj}$, kde M je výmera pozemku v m² a VŠH_{mj} je jednotková všeobecná hodnota pozemku / v EUR/m²/. Pričom VŠH_{mj} sa vypočíta zo vzťahu $VŠH_{mj} = V_{Hmj} \cdot k_{pd}$ (EUR/m²), kde V_{Hmj} je jednotková východisková hodnota pozemku, ktorá sa stanoví podľa tabuľky, k_{pd}=koeficient polohovej diferenciacie, stanovený zo vzťahu: $k_{pd} = k_S \cdot k_V \cdot k_D \cdot k_F \cdot k_I \cdot k_Z \cdot k_R$.

Predmetom ohodnotenia s je pozemok parc.č. KNC 367/2 - zastavaná plocha a nádvorie o výmere 7360 m² a parc.č. KNC 367/3 - zastavaná plocha a nádvorie o výmere 124 m², v zastavanom území mesta Dubnica nad Váhom, k.ú. Prejta. Pozemky tvoria súčasť verejných vozidlových a peších komunikácií, ktoré prechádzajú mestskou časťou Prejta. V uvedenej lokalite je možnosť napojenia na všetky inžinierske siete. Nie sú známe žiadne rušivé vplyvy, ktoré by negatívne ovplyvňovali hodnotu nehnuteľnosti.

Pre koeficient všeobecnej situácie k_s je stanovená hodnota 1,00. Pre koeficient intenzity využitia k_v je stanovený koeficient vo výške 1,0 - rodinné domy bežného vyhotovenia, koeficient dopravných vzťahov k_D je stanovený vo výške 0,9 - pozemky v mestách bez možnosti využitia mestskej hromadnej dopravy.

Koeficient funkčného využitia územia k_F je stanovený vo výške 1,15 - plocha obytného územia. Koeficient technickej infraštruktúry pozemku je vo výške 1,5 - všetka vybavenosť. Koeficient povyšujúcich faktorov k_Z je stanovený vo výške 1,5 - k dosiahnutiu hodnoty približujúcej sa predaju a kúpe. Koeficient redukujúcich faktorov sa rovná 1.

Parcela	Druh pozemku	Spolu výmera [m ²]	Spoluvlastnícky podiel	Výmera [m ²]
367/2	zastavaná plocha a nádvorie	7360,00	1/1	7360,00
367/3	zastavaná plocha a nádvorie	124,00	1/1	124,00
Spolu výmera				7 484,00

Obec:

Dubnica nad Váhom

Východisková hodnota:

$VH_{MJ} = 6,64 \text{ €/m}^2$

Označenie a názov koeficientu	Hodnotenie	Hodnota koeficientu
k_s koeficient všeobecnej situácie	3. obytné časti obcí a miest od 5 000 do 10 000 obyvateľov a rekreačné oblasti pre individuálnu rekreáciu, centrá obcí do 5 000 obyvateľov, obytné zóny na predmestiach a priemyslové a poľnohospodárske oblasti miest do 50 000 obyvateľov, obytné zóny samostatných obcí v dosahu miest do 50 000 obyvateľov	1,00
k_v koeficient intenzity využitia	5. - rodinné domy, bytové domy a ostatné stavby na bývanie so štandardným vybavením, - rekreačné stavby na individuálnu rekreáciu, - nebytové stavby pre priemysel, dopravu, školstvo, zdravotníctvo, šport so štandardným vybavením	1,00
k_D koeficient dopravných vzťahov	3. pozemky v samostatných obciach, odkiaľ sa možno dostať prostriedkom hromadnej dopravy alebo osobným motorovým vozidlom do centra mesta do 15 min. pri bežnej premávke, pozemky v mestách bez možnosti využitia mestskej hromadnej dopravy	0,90
k_F koeficient funkčného využitia územia	3. plochy obytných a rekreačných území (obytná alebo rekreačná poloha)	1,15
k_I koeficient technickej infraštruktúry pozemku	4. veľmi dobrá vybavenosť (možnosť napojenia na viac ako tri druhy verejných sietí)	1,50
k_Z koeficient povyšujúcich faktorov	4. iné faktory (napríklad: tvar pozemku, výmera pozemku, druh možnej zástavby, sadové úpravy pozemku a pod.)	2,00
k_R koeficient redukujúcich faktorov	0. nevyskytuje sa	1,00

JEDNOTKOVÁ HODNOTA POZEMKU

Názov	Výpočet	Hodnota
Koeficient polohovej diferenciacie	$k_{PD} = 1,00 * 1,00 * 0,90 * 1,15 * 1,50 * 2,00 * 1,00$	3,1050
Jednotková všeobecná hodnota pozemku	$V\dot{S}H_{MJ} = VH_{MJ} * k_{PD} = 6,64 \text{ €/m}^2 * 3,1050$	20,62 €/m ²

VYHODNOTENIE

Názov	Výpočet	Všeobecná hodnota [€]
parcela č. 367/2	$7\,360,00\text{ m}^2 * 20,62\text{ €/m}^2 * 1/1$	151 763,20
parcela č. 367/3	$124,00\text{ m}^2 * 20,62\text{ €/m}^2 * 1/1$	2 556,88
Spolu		154 320,08

2.2.1.2 Identifikácia pozemku: zastavaná plocha a nádvorie

POPIS

Všeobecná hodnota pozemkov vypočítaná metódou polohovej diferenciacie, v zastavanom území obce sa vypočíta podľa základného vzťahu $V\text{ŠH poz} = M * V\text{ŠHmj}$, kde M je výmera pozemku v m^2 a $V\text{ŠHmj}$ je jednotková všeobecná hodnota pozemku / v EUR/m^2 . Pričom $V\text{ŠHmj}$ sa vypočíta zo vzťahu $V\text{ŠHmj} = V\text{Hmj} * k_{pd}$ (EUR/m^2), kde $V\text{Hmj}$ je jednotková východisková hodnota pozemku, ktorá sa stanoví podľa tabuľky, k_{pd} =koeficient polohovej diferenciacie, stanovený zo vzťahu: $k_{pd} = k_s * k_v * k_D * k_F * k_I * k_Z * k_R$.

Predmetom ohodnotenia s je pozemok parc.č. KNC 1252/20 - zastavaná plocha a nádvorie o výmere 35 m^2 , v zastavanom území mesta Dubnica nad Váhom, k.ú. Dubnica nad Váhom. Pozemok tvorí prístup k objektu so súpisným číslom z bočnej strany objektu a súčasť verejných komunikácií. V uvedenej lokalite je možnosť napojenia na všetky inžinierske siete. Nie sú známe žiadne rušivé vplyvy, ktoré by negatívne ovplyvňovali hodnotu nehnuteľnosti.

Pre koeficient všeobecnej situácie k_s je stanovená hodnota 0,9. Pre koeficient intenzity využitia k_v je stanovený koeficient vo výške 1,0 - rodinné domy bežného vyhotovenia, koeficient dopravných vzťahov k_D je stanovený vo výške 0,9 - pozemky v mestách bez možnosti využitia mestskej hromadnej dopravy.

Koeficient funkčného využitia územia k_F je stanovený vo výške 1,3 - plocha obytného územia. Koeficient technickej infraštruktúry pozemku je vo výške 1,5 - všetka vybavenosť. Koeficient povyšujúcich faktorov k_Z je stanovený vo výške 1,7 - k dosiahnutiu hodnoty približujúcej sa predaju a kúpe. Koeficient redukujúcich faktorov sa rovná 1.

Parcela	Druh pozemku	Spolu výmera [m^2]	Spoluvlastnícky podiel	Výmera [m^2]
1252/20	zastavaná plocha a nádvorie	35,00	1/1	35,00

Obec:

Dubnica nad Váhom

Východisková hodnota:

$V\text{H}_{Mj} = 50,00\% \text{ z } 26,56\text{ €/m}^2 = 13,28\text{ €/m}^2$

Označenie a názov koeficientu	Hodnotenie	Hodnota koeficientu
k_s koeficient všeobecnej situácie	3. obytné časti obcí a miest od 5 000 do 10 000 obyvateľov a rekreačné oblasti pre individuálnu rekreáciu, centrá obcí do 5 000 obyvateľov, obytné zóny na predmestiach a priemyslové a poľnohospodárske oblasti miest do 50 000 obyvateľov, obytné zóny samostatných obcí v dosahu miest do 50 000 obyvateľov	1,00
k_v koeficient intenzity využitia	5. - rodinné domy, bytové domy a ostatné stavby na bývanie so štandardným vybavením, - rekreačné stavby na individuálnu rekreáciu, - nebytové stavby pre priemysel, dopravu, školstvo, zdravotníctvo, šport so štandardným vybavením	1,00
k_D koeficient dopravných vzťahov	3. pozemky v samostatných obciach, odkiaľ sa možno dostať prostriedkom hromadnej dopravy alebo osobným motorovým vozidlom do centra mesta do 15 min. pri bežnej premávke, pozemky v mestách bez možnosti využitia mestskej hromadnej dopravy	0,90
k_F koeficient funkčného využitia územia	3. plochy obytných a rekreačných území (obytná alebo rekreačná poloha)	1,30
k_I koeficient technickej infraštruktúry pozemku	4. veľmi dobrá vybavenosť (možnosť napojenia na viac ako tri druhy verejných sietí)	1,50
k_Z koeficient povyšujúcich faktorov	3. pozemky s výrazne zvýšeným záujmom o kúpu, ak to nebolo zohľadnené v zvýšenej východiskovej hodnote	1,70

k_R koeficient redukujúcich faktorov	0. nevyskytuje sa	1,00
---	-------------------	------

JEDNOTKOVÁ HODNOTA POZEMKU

Názov	Výpočet	Hodnota
Koeficient polohovej diferenciácie	$k_{PD} = 1,00 * 1,00 * 0,90 * 1,30 * 1,50 * 1,70 * 1,00$	2,9835
Jednotková všeobecná hodnota pozemku	$V\check{S}H_{MJ} = VH_{MJ} * k_{PD} = 13,28 \text{ €/m}^2 * 2,9835$	39,62 €/m ²

VYHODNOTENIE

Názov	Výpočet	Všeobecná hodnota [€]
parc. č. 1252/20	$35,00 \text{ m}^2 * 39,62 \text{ €/m}^2 * 1/1$	1 386,70
Spolu		1 386,70

III. ZÁVER

REKAPITULÁCIA VŠEOBECNEJ HODNOTY

Názov	Všeobecná hodnota [€]
Stavby	
Pozemky	
Zastavaná plocha a nádvorie - parc. č. 367/2 (7 360 m ²)	151 763,20
Zastavaná plocha a nádvorie - parc. č. 367/3 (124 m ²)	2 556,88
zastavaná plocha a nádvorie - parc. č. 1252/20 (35 m ²)	1 386,70
Spolu pozemky (7 519,00 m²)	155 706,78
Všeobecná hodnota celkom	155 706,78
Všeobecná hodnota zaokrúhlene	156 000,00
Všeobecná hodnota slovom: Jedenstopäťdesiatšesť tisíc Eur	

MIMORIADNE RIZIKÁ

Znalcovi nie sú známe žiadne mimoriadne riziká, s výnimkou rizík uvedených v kapitole "posudok".

V Dubnici nad Váhom, dňa 26.10.2021



Ing. Kurucová Šárka

IV. PRÍLOHY

- Objednávka znaleckého posudku
- List vlastníctva č. 3107 2x
- List vlastníctva č. 2600
- Snímky z katastrálnej mapy
- Situácia umiestnenia parciel

Objednávateľ:

Mesto Dubnica nad Váhom
Bratislavská 434/9
018 41 Dubnica nad Váhom
IČO: 00 317 209 DIČ: 2021339276

Dodávateľ:

Ing. Šárka Kurucová
Centrum I 28/68
018 41 Dubnica nad Váhom

IČO: 40918998 DIČ: 1045870529

Vybavuje: **Ing. Danka Dubáčová**
Tel.: 042 4455 767
E-mail: danka.dubacova@dubnica.eu

Dátum vyhotovenia: **25 OKT. 2021**

Splatnosť Vašej faktúry je do 30 dní od jej doručenia Objednávateľovi.
K faktúre priložte kópiu objednávky.

Objednávame u Vás:

Predmet objednávky:	Množstvo	MJ
Vypracovanie znaleckého posudku na určenie všeobecnej hodnoty nehnuteľností - pozemkov parc. č. KN-C 367/2 o výmere 7360 m2 a KN-C 367/3 o výmere 124 m2 v katastrálnom území Prejta a pozemku parc. č. KN-C 1252/20 o výmere 35 m2 v katastrálnom území Dubnica nad Váhom pre účely zámery nehnuteľností. Znalecký požadujeme do 3 dní od doručenia podpísanej objednávky.	0	0

Cena bez DPH: 130,00 €

DPH 0%: 0,00 €

Cena spolu s DPH: 130,00 €

Pečiatka a podpis objednávateľa

Úrad geodézie, kartografie a katastra Slovenskej republiky
VÝPIS Z KATASTRA NEHNUTEĽNOSTÍ

Okres: Ilava

Vytvorené cez katastrálny portál

Obec: **DUBNICA NAD VÁHOM**

Dátum vyhotovenia **26.10.2021**

Katastrálne územie: **Prejta**

Čas vyhotovenia: **11:55:01**

ČIASTOČNÝ VÝPIS Z LISTU VLASTNÍCTVA č. 3107

ČASŤ A: MAJETKOVÁ PODSTATA

PARCELY registra "C" evidované na katastrálnej mape

Parcelné číslo	Výmera v m ²	Druh pozemku	Spôsob využ. p.	Umiest. pozemku	Právny vzťah	Druh ch.n.
3671 2	7360	zastavaná plocha a nádvorie	22			1

Legenda:

Spôsob využívania pozemku:

22 - Pozemok, na ktorom je postavená inžinierska stavba - cestná, miestna a účelová komunikácia, lesná cesta, poľná cesta, chodník, nekryté parkovisko a ich súčasť

Umiestnenie pozemku:

1 - Pozemok je umiestnený v zastavanom území obce

Ostatné parcely nevyžiadané

ČASŤ B: VLASTNÍCI A INÉ OPRÁVNENÉ OSOBY

Por. číslo Priezvisko, meno (názov), rodné priezvisko, dátum narodenia, rodné číslo (IČO) a Spoluvlastnícky podiel miesto trvalého pobytu (sídlo) vlastníka

Účastník právneho vzťahu:

Vlastník

1 Mesto Dubnica nad Váhom, Bratislavská 434/9, Dubnica nad Váhom,
PSČ 018 41, SR

1 / 1

IČO :

317209

Titul nadobudnutia cintorín - parcela v intraviláne,zák.180/1995 Zb.

Titul nadobudnutia PKV 652,593,84,30016

Titul nadobudnutia Rozh.o schv.ROEP/P-4/02-Z 1524/02.-99/03

Titul nadobudnutia Kúpna zmluva na pozemok p.č. KN E 184/503 - V 1623/2009, V 1624/2009, V 1625/2009, V 1626/2009, V 1627/2009.- 228/2009

Titul nadobudnutia Žiadosť o zápis geometrického plánu č. 109/2019 zo dňa 30.01.2020 - R-62/2020.- 31/2020

Titul nadobudnutia Zámenná zmluva V-387/2021.-29/2021

ČASŤ C: ŤARCHY

Por.č.:

- 1 Vecné bremeno - právo uloženia inžinierskej siete - kanalizačnej prípojky (odtoku z domovej čistiarene odpadových vôd), jeho následné užívanie, prevádzkovanie, výmenu a opravy v prospech vlastníkov pozemku parc.č.C-KN 566/1 a rodinného domu s.č.63 na parc.č.KN 566/3 v zmysle GP č.45/2014 na pozemkoch parc.č.E-KN 108/12, 5028/1 - V 2018/15.- 454/15
- 1 Vecné bremeno v prospech Stradoslovenskej distribučnej, a.s., spočívajúce v práve umiestnenia a uloženia inžinierskych sietí a k nim prislúchajúcim ochranným pásmam v zmysle platných predpisov, za účelom prevádzky, údržby a rekonštrukcie so vstupom v ktoromkoľvek čase a ročnom období na pozemkoch p.č. KN E 108/11 (v rozsahu dielu č. 1 o výmere 16 m²), p.č. KN E 5028/1 (v rozsahu dielu č. 2 o výmere 6 m²), p.č. KN E 5075/1 (v rozsahu dielu č. 3 o výmere 279 m²), p.č. KN E 108/1 (v rozsahu dielu č. 4 o výmere 10 m²) vyznačené geometrickým plánom č. 46193537-168/2017, vypracovaným Ing. Jurajom Karolčíkom, Veterná 157/4, Námestovo dňa 06.10.2017, úradne overeným Okresným úradom Ilava, katastrálnym odborom pod č. 536/2017 - V-1164/2018.- 149/2018

Iné údaje:

Bez zápisu.

Poznámka:

Bez zápisu.

Vysvetlenie: údaje v ČASTI C:ĎARCHY bez uvedenia parcelného čísla alebo poradového čísla vlastníka alebo inej oprávnenej osoby sa týkajú všetkých nehnuteľností a všetkých vlastníkov a iných oprávnených osôb na liste vlastníctva.

Úrad geodézie, kartografie a katastra Slovenskej republiky
VÝPIS Z KATASTRA NEHNUTEĽNOSTÍ

Okres: **Ilava**

Vytvorené cez katastrálny portál

Obec: **DUBNICA NAD VÁHOM**

Dátum vyhotovenia **26.10.2021**

Katastrálne územie: **Prejta**

Čas vyhotovenia: **12:26:52**

ČIASTOČNÝ VÝPIS Z LISTU VLASTNÍCTVA č. 3107

ČASŤ A: MAJETKOVÁ PODSTATA

PARCELY registra "C" evidované na katastrálnej mape

Parcelné číslo	Výmera v m ²	Druh pozemku	Spôsob využ. p.	Umiest. pozemku	Právny vzťah	Druh ch.n.
367/ 3	124	zastavaná plocha a nádvorie	22			1

Legenda:

Spôsob využívania pozemku:

22 - Pozemok, na ktorom je postavená inžinierska stavba - cestná, miestna a účelová komunikácia, lesná cesta, poľná cesta, chodník, nekruté parkovisko a ich súčasť

Umiestnenie pozemku:

1 - Pozemok je umiestnený v zastavanom území obce

Ostatné parcely nevyžiadané

ČASŤ B: VLASTNÍCI A INÉ OPRÁVNENÉ OSOBY

Por. číslo Priezvisko, meno (názov), rodné priezvisko, dátum narodenia, rodné číslo (IČO) a Spoluvlastnícky podiel miesto trvalého pobytu (sidlo) vlastníka

Účastník právneho vzťahu:

Vlastník

1 Mesto Dubnica nad Váhom, Bratislavská 434/9, Dubnica nad Váhom,
PSČ 018 41, SR

1 / 1

IČO :

317209

Titul nadobudnutia cintorín - parcela v intraviláne,zák.180/1995 Zb.

Titul nadobudnutia PKV 652,593,84,30016

Titul nadobudnutia Rozh.o schv.ROEP/P-4/02-Z 1524/02.-99/03

Titul nadobudnutia Kúpna zmluva na pozemok p.č. KN E 184/503 - V 1623/2009, V 1624/2009, V 1625/2009, V 1626/2009, V 1627/2009.- 228/2009

Titul nadobudnutia Žiadosť o zápis geometrického plánu č. 109/2019 zo dňa 30.01.2020 - R-62/2020.- 31/2020

Titul nadobudnutia Zámenná zmluva V-387/2021.-29/2021

ČASŤ C: ŤARCHY

Por.č.:

- 1 Vecné bremeno - právo uloženia inžinierskej siete - kanalizačnej prípojky (odtoku z domovej čistiarne odpadových vôd), jeho následné užívanie, prevádzkovanie, výmenu a opravy v prospech vlastníkov pozemku parc.č.C-KN 566/1 a rodinného domu s.č.63 na parc.č.KN 566/3 v zmysle GP č.45/2014 na pozemkoch parc.č.E-KN 108/12, 5028/1 - V 2018/15.- 454/15
- 1 Vecné bremeno v prospech Stredoslovenskej distribučnej, a.s., spočívajúce v práve umiestnenia a uloženia inžinierskych sietí a k nim prislúchajúcim ochranným pásmam v zmysle platných predpisov, za účelom prevádzky, údržby a rekonštrukcie so vstupom v ktoromkoľvek čase a ročnom období na pozemkoch p.č. KN E 108/11 (v rozsahu dielu č. 1 o výmere 16 m²), p.č. KN E 5028/1 (v rozsahu dielu č. 2 o výmere 6 m²), p.č. KN E 5075/1 (v rozsahu dielu č. 3 o výmere 279 m²), p.č. KN E 108/1 (v rozsahu dielu č. 4 o výmere 10 m²) vyznačené geometrickým plánom č. 46193537-168/2017, vypracovaným Ing. Jurajom Karolčíkom, Veterná 157/4, Námestovo dňa 06.10.2017, úradne overeným Okresným úradom Ilava, katastrálnym odborom pod č. 536/2017 - V-1164/2018.- 149/2018

Iné údaje:

Bez zápisu.

Poznámka:

Bez zápisu.

Vysvetlenie: údaje v ČASTI C:ĎARCHY bez uvedenia parcelného čísla alebo poradového čísla vlastníka alebo inej oprávnenej osoby sa týkajú všetkých nehnuteľností a všetkých vlastníkov a iných oprávnených osôb na liste vlastníctva.

Úrad geodézie, kartografie a katastra Slovenskej republiky
VÝPIS Z KATASTRA NEHNUTEĽNOSTÍ

Okres: **Ilava**

Vytvorené cez katastrálny portál

Obec: **DUBNICA NAD VÁHOM**

Dátum vyhotovenia **26.10.2021**

Katastrálne územie: **Dubnica nad Váhom**

Čas vyhotovenia: **15:00:47**

ČIASTOČNÝ VÝPIS Z LISTU VLASTNÍCTVA č. 2600

ČASŤ A: MAJETKOVÁ PODSTATA

PARCELY registra "C" evidované na katastrálnej mape

Parcelné číslo	Výmera v m2	Druh pozemku	Spôsob využ. p.	Umiest. pozemku	Právny vzťah	Druh ch.n.
1252/ 20	35	zastavaná plocha a nádvorie	18			1

Legenda:

Spôsob využívania pozemku:

18 - Pozemok, na ktorom je dvor

Umiestnenie pozemku:

1 - Pozemok je umiestnený v zastavanom území obce

Ostatné parcely nevyžiadané

ČASŤ B: VLASTNÍCI A INÉ OPRÁVNENÉ OSOBY

Por. číslo Priezvisko, meno (názov), rodné priezvisko, dátum narodenia, rodné číslo (IČO) a Spoluvlastnícky podiel miesto trvalého pobytu (sídlo) vlastníka

Účastník právneho vzťahu:

Vlastník

1 Mesto Dubnica nad Váhom, Bratislavská 434/9, Dubnica nad Váhom,
PSČ 018 41, SR

1 / 1

IČO :

317209

Titul nadobudnutia	Zamenna zmluva V 1045/96
Titul nadobudnutia	Zamenna zmluva V 1631/96
Titul nadobudnutia	Ziadosť o zápis geom.planu c.20/97 zo dna 25.2.1997 - Z 400/97
Titul nadobudnutia	Rozhodnutie c.99/97 - Z 382/97
Titul nadobudnutia	Rozhodnutie c.211/97 - Z 396/97
Titul nadobudnutia	Zápis pozemku GP zo dna 3.2.1997 - Z 212/97
Titul nadobudnutia	Zápis pozemku GP zo dna 14.2.1997 - Z 275/97
Titul nadobudnutia	Kúpna zmluva V 1853/96
Titul nadobudnutia	Potvrdenie zo dna 24.3.1997 - Z 546/97
Titul nadobudnutia	Zápis geom.planu na LV zo dna 17.3.1997 - Z 538/97
Titul nadobudnutia	Potvrdenie c.143/97 - Z 889/97
Titul nadobudnutia	Ziadosť o zápis geom.planu c.152/97 - Z 961/97
Titul nadobudnutia	Rozhodnutie c.27/97 - Z 1157/97
Titul nadobudnutia	Ziadosť zo dna 25.4.1997 o zápis geom.planu - 803/97
Titul nadobudnutia	Žiadosť o zápis geom.plánu č.224/97 - Z 1559/97
Titul nadobudnutia	Žiadosť o zápis geom.plánu č.192/97 - Z 1326/97
Titul nadobudnutia	Kúpna zmluva V 1141/97
Titul nadobudnutia	Kúpna zmluva V 2078/97
Titul nadobudnutia	Žiadosť zo dňa 24.10.1997 o zápis geom.plánu -Z 2310/97
Titul nadobudnutia	Žiadosť o zápis geo.plánu č.244-28/93 R,zo dňa 11.11.1997 - Z 2486/97
Titul nadobudnutia	Rozhodnutie č.125/97 - Z 226/98
Titul nadobudnutia	Rozhodnutie č.19/98 - Z 229/98
Titul nadobudnutia	Rozhodnutie č.20/98 - Z 230/98
Titul nadobudnutia	Zápis geom.plánu č.32296525-1/97 zo dňa 6.2.1997 - Z 374/98
Titul nadobudnutia	Rozhodnutie č.211/98 - Z 406/98
Titul nadobudnutia	Rozhodnutie zo dňa 9.3.1998 - Z 128/98
Titul nadobudnutia	Kúpna zmluva V 552/98
Titul nadobudnutia	Rozhodnutie OÚ Ilav,odbor PPLH 155/98 - HA1,zo dňa 6.3.1998 - R 27/98
Titul nadobudnutia	Kúpna zmluva V 546/98
Titul nadobudnutia	Listina o určení čísla súpisného č.43/98,44/98,45/98 zo dňa 31.3.1998 - Z 768/98
Titul nadobudnutia	Žiadosť o zápis pozemkov na základe geometrického plánu č.Výst.181/98,zo dňa 12.5.1998 - Z 877/98

Por. číslo Priezvisko, meno (názov), rodné priezvisko, dátum narodenia, rodné číslo (IČO) a Spoluvlastnícky podiel miesto trvalého pobytu (sídlo) vlastníka

IČO :	317209
Titul nadobudnutia	Žiadosť o zápis geometrického plánu č.Výst.177/98,zo dňa 7.5.1998 - Z 888/98
Titul nadobudnutia	Žiadosť o zápis pozemkov č.Výst.180/98 na základe geo.plánu zo dňa 11.5.1998 - Z 887/98
Titul nadobudnutia	Kúpna zmluva V 196/98
Titul nadobudnutia	Žiadosť o zápis č.Výst.190/1998,zo dňa 19.5.1998 - Z 992/98
Titul nadobudnutia	Žiadosť o zápis geo.plánu zo dňa 26.5.1998 - Z 1071/98
Titul nadobudnutia	Listina o určení čísla súpisného č.52/98,zo dňa 10.6.1998 - Z 1215/98
Titul nadobudnutia	Listina o určení súp.čísła č.61/1998 - Z 1629/98
Titul nadobudnutia	Kúpna zmluva V 1944/98
Titul nadobudnutia	Rozhodnuie č.PPLH 451/98 - HA3 zo dňa 13.7.1998 - R 61/98
Titul nadobudnutia	Listina o určení čísla súpisného č.64/98 zo dňa 20.8.1998 - Z 1767/98
Titul nadobudnutia	Listina o určení čísla súpisného zo dňa 31.8.1998 - Z 1781/98
Titul nadobudnutia	Listina o určení čísla súpisného zo dňa 31.8.1998 - Z 1782/98
Titul nadobudnutia	Listina o určení čísla súpisného zo dňa 31.8.1998 - Z 1783/98
Titul nadobudnutia	Listina o určení súp.čísła č.75/98 zo dňa 12.10.1998 - Z 2668/98 - pvz 168/99
Titul nadobudnutia	Zámenná zmluva V 1047/99 - 585/99 pvz
Titul nadobudnutia	Žiadosť o zápis geometrického plánu č.8/99 zo dňa 5.5.1999 - Z 963/99 - pvz 591/99
Titul nadobudnutia	Kúpna zmluva V 1122/99 - pvz 676/99
Titul nadobudnutia	Zápis geo.plánu č.14/99 zo dňa 28.5.1999 - Z 1122/99 - pvz 695/99
Titul nadobudnutia	Rozhodnutie OÚ v llave odbor PPLH 367/99-HA3 zo dňa 2.6.1999 - R 58/99 - pvz 811/99
Titul nadobudnutia	Listina o určení súp.čísła č.149/1999 zo dňa 4.11.1999 - Z 2306/99.-1352/99
Titul nadobudnutia	Listina o určení súp.čísła č.28/1999 zo dňa 17.5.1999 - Z 2687/99.-43/2000
Titul nadobudnutia	Listina o určení súp.čísła č.1/2000 zo dňa 12.1.2000 - Z 195/2000.-63/2000
Titul nadobudnutia	Listina o určení súp.čísła č.10/2000 zo dňa 27.1.2000 - Z 202/2000.-64/2000
Titul nadobudnutia	Žiadosť o zápis geometrického plánu č.18/2000 zo dňa 28.1.2000 - Z 201/2000.-65/2000
Titul nadobudnutia	Kúpna zmluva V 280/2000.-152/2000
Titul nadobudnutia	Žiadosť zo dňa 6.3.2000 o zápis neknuhi.pozemku - Z 560/2000.-184/2000
Titul nadobudnutia	Kúpna zmluva V 61/2000.-256/2000
Titul nadobudnutia	Žiadosť o zápis geometrického plánu č.1/2000 zo dňa 27.4.2000 - Z 983/2000.-422/2000
Titul nadobudnutia	Rozhodnutie Okresného úradu v llave č.PPLH 42/S-2000-HA3 zo dňa 29.3.2000 - R 50/2000.-486/2000
Titul nadobudnutia	Potvrdenie č.Výst.Kc 329/2000 zo dňa 22.6.2000 - Z 1250/2000.-580/2000
Titul nadobudnutia	Kúpna zmluva V 1084/2000.-662/2000
Titul nadobudnutia	Žiadosť o zápis geometrického plánu č.39/2000 zo dna 31.7.2000 - Z 1474/2000.-700/2000
Titul nadobudnutia	Kúpna zmluva V 1608/2000.-765/2000
Titul nadobudnutia	Žiadosť o zápis geometrického plánu č.38/2000 zo dňa 25.9.2000 - Z 1779/2000.-817/2000
Titul nadobudnutia	Kúpna zmluva V 1367/2000.-819/2000
Titul nadobudnutia	Kúpna zmluva V 1506/2000.-874/2000
Titul nadobudnutia	Žiadosť o zápis geometrického plánu č.25/2000 zo dňa 10.10.2000 - Z 1877/2000.-1000/2000
Titul nadobudnutia	Žiadosť o zápis geometrického plánu č.24/2000 zo dňa 12.9.2000 - Z 1691/2000.-1077/2000
Titul nadobudnutia	Listina o určení súp.čísła č.102,103,104,105,106,107,108/2000 zo dňa 21.11.2000 - Z 2149,2150,2151,2152,2153,2154,2155/2000.-1135/2000
Titul nadobudnutia	Rozhodnutie o vyňatí z PPF č.PPLH 177/S-2000-HA21 zo dňa 13.12.2000 - R 1/01.- 8/01
Titul nadobudnutia	Listina o určení súp.čísła č.112/2000 zo dňa 30.11.2000 - Z 2211/2000.-39/2001
Titul nadobudnutia	Kúpna zmluva V 2356/2000.-77/2001
Titul nadobudnutia	Kúpna zmluva V 2357/2000.-78/2001
Titul nadobudnutia	Žiadosť o zápis geometrického plánu č.51/2000 zo dňa 7.2.2001 - Z 335/2001.-225/2001
Titul nadobudnutia	Kúpna zmluva V 319/2001.-252/2001
Titul nadobudnutia	Žiadosť o zápis geometrického plánu č.4/2001 zo dňa 14.3.2001 - Z 521/2001.-342/2001
Titul nadobudnutia	Kúpna zmluva V 835/2001.-504/2001
Titul nadobudnutia	Rozhodnutie OÚ v llave č.86/S-2001/HA3 zo dňa 23.5.2001 o vyňatí z PPF-R 83/2001.-505/2001
Titul nadobudnutia	Žiadosť zo dňa 14.5.2001 o zápis geom.plánu - Z 885/2001.-514/2001
Titul nadobudnutia	Listina o určení súp.čísła č.37/2001 zo dňa 18.5.2001 - Z 898/2001.-515/2001
Titul nadobudnutia	Kúpna zmluva V 1041/2001.-653/2001
Titul nadobudnutia	Kúpna zmluva V 1037/2001.-746/2001
Titul nadobudnutia	Žiadosť o zápis geometrického plánu č.26/2001 zo dňa 25.6.2001 - Z 1178/2001.-810/2001
Titul nadobudnutia	Žiadosť o zápis geometrického plánu č.36/2001 zo dňa 20.6.2001 - Z 1139/2001.-811/2001
Titul nadobudnutia	Žiadosť o zápis geometrického plánu č.43/2001 zo dňa 15.8.2001 - Z 1379/2001.-858/2001
Titul nadobudnutia	Žiadosť o zápis geometrického plánu č.15/99 zo dňa 9.11.2001 - Z 1864/2001.-1150/2001
Titul nadobudnutia	Žiadosť o zápis geometrického plánu č.12/99 zo dňa 9.11.2001 - Z 1863/2001.-1151/2001
Titul nadobudnutia	Kúpna zmluva V 1819/2001.-1185/2001

Por. číslo Priezvisko, meno (názov), rodné priezvisko, dátum narodenia, rodné číslo (IČO) a Spoluvlastnícky podiel miesto trvalého pobytu (sídlo) vlastníka

IČO :	317209
Titul nadobudnutia	Kúpna zmluva V 1884/2001.-1235/2001
Titul nadobudnutia	Listina o určení súpisného čísla č.86/2001 zo dňa 28.11.2001 - Z 1988/2001.-1246/2001
Titul nadobudnutia	Kúpna zmluva V 1837/2001.-1263/2001
Titul nadobudnutia	Kúpna zmluva V 1968/2001.-10/2002
Titul nadobudnutia	Žiadosť o zápis geometrického plánu č.72/2001 zo dňa 4.1.2002 - Z 23/2002.-24/2002
Titul nadobudnutia	Kúpna zmluva V 141/2002.-209/2002
Titul nadobudnutia	Kúpna zmluva V 239/2002.-210/2002
Titul nadobudnutia	Zámenná zmluva V 527/2002.-233/2002
Titul nadobudnutia	Kúpna zmluva V 538/2002.-296/2002
Titul nadobudnutia	Dohoda o odstúpení od kúpnej zmluvy zo dňa 25.2.2002 - Z 295/2002.-302/2002
Titul nadobudnutia	Žiadosť o zápis geometrického plánu č.63/2001 zo dňa 13.3.2002 - Z 404/2002.-404/2002
Titul nadobudnutia	Dohoda o odstúpení od kúpnej zmluvy - Z 484/02.- 420/02
Titul nadobudnutia	Žiadosť o zápis geometrického plánu č.4/2001 zo dňa 2.4.2002 - Z 517/2002.-453/2002
Titul nadobudnutia	Rozhodnutie zo dňa 15.1.2002 - X 1/2002.-455/2002
Titul nadobudnutia	Kúpna zmluva V 710/2002.-493/2002
Titul nadobudnutia	Žiadosť o zápis geometrického plánu č.10/2002 zo dňa 9.4.2002 - Z 700/2002.-578/2002
Titul nadobudnutia	Kúpna zmluva V 947/2002.-691/2002
Titul nadobudnutia	Žiadosť o zápis geometrického plánu č.31/2002 zo dňa 15.5.2002 - Z 875/2002.-703/2002
Titul nadobudnutia	Listina o určení čísla súpisného č.44/2002 zo dňa 16.9.2002 - Z 1537/2002.-1074/2002
Titul nadobudnutia	Žiadosť o zápis geometrického plánu č.15/2002 zo dňa 1.7.2002 - Z 1233/2002.-1173/2002
Titul nadobudnutia	Žiadosť o zápis geometrického plánu č.8/2001 zo dňa 1.7.2002 - Z 1232/2002.-1174/2002
Titul nadobudnutia	Potvrdenie o vlastníctve stavby zo dňa 12.8.2002 - Z 1414/2002.-1175/2002
Titul nadobudnutia	Delimitačný protokol zo dňa 30.6.2002 - Z 1556/2002.-1289/2002
Titul nadobudnutia	Delimitačný protokol zo dňa 30.6.2002 - Z 1605/2002.-1289/2002
Titul nadobudnutia	Delimitačný protokol zo dňa 30.6.2002 - Z 1604/2002.-1289/2002
Titul nadobudnutia	Delimitačný protokol zo dňa 4.7.2002 - Z 1608/2002.-1289/2002
Titul nadobudnutia	Delimitačný protokol zo dňa 4.7.2002 - Z 1607/2002.-1289/2002
Titul nadobudnutia	Delimitačný protokol zo dňa 4.7.2002 - Z 1609/2002.-1289/2002
Titul nadobudnutia	Delimitačný protokol zo dňa 2.9.2002 - Z 1606/2002.-1289/2002
Titul nadobudnutia	Žiadosť o opravu zápisu nehnuteľnosti a zápis stavby zo dňa 20.11.2002 - Z 1814/2002.-1442/2002
Titul nadobudnutia	Kúpna zmluva V 2510/2002.-1459/2002
Titul nadobudnutia	Žiadosť o zápis geometrického plánu č.23/2002 zo dňa 27.11.2002 - Z 1873/2002.-1518/2002
Titul nadobudnutia	Okresný úrad Ilava - Rozhodnutie č.PPLH 159/S-2002-HA21 zo dňa 29.10.2002 - R 156/2002.-1543/2002
Titul nadobudnutia	Okresný úrad Ilava - Rozhodnutie č.PPLH 175/S-2002-HA3 zo dňa 20.11.2002 - R 159/2002.-1545/2002
Titul nadobudnutia	Zmluva o prevode privatizovaného majetku zo dňa 16.12.2002 - V 2716/2002.-1549/2002
Titul nadobudnutia	Potvrdenie o vlastníctve stavby zo dňa 5.12.2002 - Z 1901/2002.-1557/2002
Titul nadobudnutia	Žiadosť o zápis geometrického plánu č.20/2002 zo dňa 19.11.2002 - Z 1832/2002.-1558/2002
Titul nadobudnutia	Žiadosť o zápis geometrického plánu č.14/2002 zo dňa 19.11.2002 - Z 1833/2002.-1559/2002
Titul nadobudnutia	Žiadosť o zápis geometrického plánu č.55/2002 zo dňa 7.1.2003 - Z 33/2003.-122/2003
Titul nadobudnutia	Žiadosť o zápis geometrického plánu č.61/2002 zo dňa 7.1.2003 - Z 32/2003.-123/2003
Titul nadobudnutia	Žiadosť o zápis geometrického plánu č.25/2002 zo dňa 9.1.2003 - Z 35/2003.-125/2003
Titul nadobudnutia	Žiadosť o zápis geometrického plánu č.52/2002 zo dňa 10.3.2003 - Z 355/2003.-655/2003
Titul nadobudnutia	Žiadosť o zápis geometrického plánu č.8/2003 zo dňa 6.3.2003 - Z 316/2003.-688/2003
Titul nadobudnutia	Žiadosť o zápis geometrického plánu č.7/2003 zo dňa 6.3.2003 - Z 315/2003.-689/2003
Titul nadobudnutia	Žiadosť o zápis geometrického plánu č.1/2003 zo dňa 19.2.2003 - Z 271/2003.-860/2003
Titul nadobudnutia	Žiadosť o zápis geometrického plánu č.55/2003 zo dňa 5.8.2003 - Z 1102/2003.-1149/2003
Titul nadobudnutia	Dohoda o odstúpení od kúpnej zmluvy zo dňa 3.11.2003 - Z 1638/03.- 1551/03
Titul nadobudnutia	Dohoda o odstúpení od kúpnej zmluvy zo dňa 3.11.2003 - Z 1639/03.- 1552/03
Titul nadobudnutia	Žiadosť o zápis geometrického plánu č.94/2003 zo dňa 15.12.2003 - Z 1857/2003.-91/2004
Titul nadobudnutia	Žiadosť o zápis geometrického plánu č.1/2002 zo dňa 13.5.2004 - Z 703/2004.-842/2004
Titul nadobudnutia	Rozhodnutie č.22/2004 zo dňa 27.4.2004 - Z 702/2004.-843/2004
Titul nadobudnutia	Zámenná zmluva V 1358/2004.-1285/2004
Titul nadobudnutia	Žiadosť o zápis GP č.69/2004 zo dňa 20.9.2004 - Z 1552/2004.-1617/2004
Titul nadobudnutia	Kúpna zmluva V 1848/2004.-1752/2004
Titul nadobudnutia	Obvodný pozemkový úrad v Pov.Bystrici - Rozhodnutie č.766/2004 zo dňa 2.10.2004 - R 187/2004.-1752/2004
Titul nadobudnutia	Žiadosť o zápis GP č.83/2004 zo dňa 16.12.2004 - Z 1968/2004.-48/2005

Por. číslo Priezvisko, meno (názov), rodné priezvisko, dátum narodenia, rodné číslo (IČO) a Spoluvlastnícky podiel miesto trvalého pobytu (sídlo) vlastníka

IČO :	317209
Titul nadobudnutia	Žiadosť o zápis GP č.61/2004 zo dňa 16.12.2004 - Z 1969/2004.-49/2005
Titul nadobudnutia	Žiadosť o zápis GP 32296525 zo dňa 8.2.2004 - Z 295/2005.-332/2005
Titul nadobudnutia	Kúpna zmluva V 458/2005.-403/2005
Titul nadobudnutia	Zámenná zmluva V 777/2005.- 592/2005
Titul nadobudnutia	Kúpna zmluva V 1194/2005.-834/2005
Titul nadobudnutia	Kúpna zmluva V 1083/2005.- 947/2005
Titul nadobudnutia	Rozhodnutie č. 62/2005 zo dňa 25.8.2005 - Z 1567/2005.- 1174/2005
Titul nadobudnutia	Žiadosť o zápis geometrického plánu č.39/2005 zo dňa 12.7.2005 - Z 1199/2005.-1184/2005
Titul nadobudnutia	Kúpna zmluva V 2160/2005.-1372/2005
Titul nadobudnutia	Rozhodnutie č.72/2005 zo dňa 20.9.2005 - Z 1868/2005.-1433/2005
Titul nadobudnutia	Rozhodnutie č.X 29/2005 zo dňa 8.11.2005.-1492/2005
Titul nadobudnutia	Rozhodnutie č.X 27/2005 zo dňa 8.11.2005.-1493/2005
Titul nadobudnutia	Rozhodnutie č.X 30/2005 zo dňa 8.11.2005.-1494/2005
Titul nadobudnutia	Kúpna zmluva V 2393/2005.-1535/2005
Titul nadobudnutia	Kúpna zmluva V 2597/2005.-71/2006
Titul nadobudnutia	Žiadosť o zápis GP č. 68/2005 zo dňa 4.1.2006 - Z 21/2006.- 111/2006
Titul nadobudnutia	Kúpna zmluva V 2741/2005.-125/2006
Titul nadobudnutia	Žiadosť o zápis geometrického plánu č.118/2005 zo dňa 15.12.2005 - Z 2314/2005.-178/2006
Titul nadobudnutia	Obvodný pozemkový úrad v Pov.Bystrici - Rozhodnutie č.2005 zo dňa 16.12.2005 - R 15/2006.-287/2006
Titul nadobudnutia	Kúpna zmluva V 2668/2005.-298/2006
Titul nadobudnutia	Kúpna zmluva V 2742/2005.-450/2006
Titul nadobudnutia	Obvodný pozemkový úrad Považská Bystrica - Rozhodnutie č.2006/00956 BG 3 zo dňa 20.3.2006 - R 84/2006.-704/2006
Titul nadobudnutia	Žiadosť o zápis GP č.007/2006 - Z 846/2006.-801/2006
Titul nadobudnutia	Kúpna zmluva V 1150/2006.-1014/2006
Titul nadobudnutia	Dohoda o zrušení a vyperiadení podielevého spoluvlastníctva - V 1193/2006.-1069/2006
Titul nadobudnutia	Obvodný pozemkový úrad Považská Bystrica - Rozhodnutie č.2006/01090 BG 3 zo dňa 29.6.2006 - R 138/2006.-1251/2006
Titul nadobudnutia	Kúpna zmluva V 1906/2006.-1447/2006
Titul nadobudnutia	Zámenná zmluva V 1940/2006.-1486/2006
Titul nadobudnutia	Správa katastra Ilava - Rozhodnutie č.X 11/2006 - 1 zo dňa 25.8.2006 - pvz 42/2007
Titul nadobudnutia	Kúpna zmluva V 2591/2006.-101/2007
Titul nadobudnutia	Žiadosť o zápis geometrického plánu č.53/2004 zo dňa 29.11.2006 - Z 2332/2006.-253/2007
Titul nadobudnutia	Žiadosť o zápis geometrického plánu č.32296525 - 23/2006 zo dňa 4.12.2006 - Z 2333/2006.-254/2007
Titul nadobudnutia	Kúpna zmluva V 240/2007.-307/2007
Titul nadobudnutia	Rozhodnutie č.81/2005 zo dňa 23.11.2005 - Z 2300/2006.-328/2007
Titul nadobudnutia	Žiadosť o opravu chyby v katastrálnom operáte č.2554/2007 zo dňa 1.2.2007 - Z 219/2007.-390/2007
Titul nadobudnutia	Správa katastra v Ilave - Rozhodnutie č.X 3/2007 - 1 zo dňa 12.2.2007.-500/2007
Titul nadobudnutia	Žiadosť o zápis geometrického plánu č.32296525-1/2007 zo dňa 1.2.2007 - Z 247/2007.-594/2007
Titul nadobudnutia	Kúpna zmluva V 3116/2007.-1791/2007
Titul nadobudnutia	SK Ilava - Rozhodnutie X 11/2007 zo dňa 20.11.2007 .-1925/2007
Titul nadobudnutia	SK Ilava - Rozhodnutie X 12/07 zo dňa 20.11.2007.-1927/2007
Titul nadobudnutia	SK Ilava - Rozhodnutie X 2/2008 zo dňa 15.2.2008 .-474/2008
Titul nadobudnutia	Správa katastra Ilava - Rozhodnutie č.X 15/2008 zo dňa 19.6.2008.-1175/2008
Titul nadobudnutia	Obvodný pozemkový úrad Považská Bystrica - Rozhodnutie č.2008/1255 zo dňa 18.6.2008 - R 150/2008.-1752/2008
Titul nadobudnutia	Žiadosť o zápis GP č.086/2008 zo dňa 15.1.2009 - Z 146/2009.-359/2009
Titul nadobudnutia	Obvodný pozemkový úrad Považská Bystrica - Rozhodnutie č. 2009/00625 zo dňa 4.3.2009 - R 54/2009.-866/2009
Titul nadobudnutia	Zámenná zmluva V 1096/2009.-956/2009
Titul nadobudnutia	Zámenná zmluva V 1921/2009.-1544/2009
Titul nadobudnutia	Kúpna zmluva V 1922/2009.-1610/2009
Titul nadobudnutia	Zámenná zmluva V 2458/2009.-55/2010
Titul nadobudnutia	Žiadosť o zápis GP č.44566727-116/2009 - Z 2686/2009.-147/2010
Titul nadobudnutia	Kúpna zmluva V 94/2010.-260/2010
Titul nadobudnutia	Delimitačný protokol č.8/2009 zo dňa 15.12.2009 - Z 20/2010.-299/2010
Titul nadobudnutia	Žiadosť o zápis GP č.32296525-17/4/2009 zo dňa 7.1.2010 - Z 21/2010.-300/2010
Titul nadobudnutia	Žiadosť o zápis GP č.32296525-17/3/2009 zo dňa 7.1.2010 - Z 22/2010.-301/2010

Por. číslo Priezvisko, meno (názov), rodné priezvisko, dátum narodenia, rodné číslo (IČO) a Spoluvlastnícky podiel miesto trvalého pobytu (sidlo) vlastníka

IČO :

317209

Titul nadobudnutia	Žiadosť o zápis GP č.32296525 - 17/2/2009 zo dňa 7.1.2010 - Z 23/2010.-302/2010
Titul nadobudnutia	Žiadosť o zápis GP č.32296525 - 17/1/2009 zo dňa 7.1.2010 - Z 25/2010.-303/2010
Titul nadobudnutia	Žiadosť o zápis GP č.32296525 - 17/8/2009 zo dňa 21.1.2010 - Z 270/2010.-304/2010
Titul nadobudnutia	Žiadosť o zápis GP č.32296525 - 17/7/2009 zo dňa 21.1.2010 - Z 271/2010.-305/2010
Titul nadobudnutia	Žiadosť o zápis GP č.32296525 - 17/6/2009 zo dňa 21.1.2010 - Z 272/2010.-306/2010
Titul nadobudnutia	Žiadosť o zápis GP č.32296525 - 17/5/2009 zo dňa 21.1.2010 - Z 273/2010.-307/2010
Titul nadobudnutia	Žiadosť o zápis zákonneho prechodu vlastníctva zo dňa 27.11.2009 - Z 754/2010.-482/2010
Titul nadobudnutia	Kúpna zmluva V 1019/2010.-703/2010
Titul nadobudnutia	Žiadosť o zápis GP č.023/2010 - R 63/2010.-778/2010
Titul nadobudnutia	Potvrdenie č.24828/2010 zo dňa 27.5.2010 - Z 1463/2010.-1200/2010
Titul nadobudnutia	Žiadosť o zápis GP č.45403066-006/2011 - R 60/2011.-463/2011
Titul nadobudnutia	Zámenná zmluva V 901/2011.-791/2011
Titul nadobudnutia	Delimitačný protokol č.17/2011 zo dňa 28.4.2011 - Z 1226/2011.-963/2011
Titul nadobudnutia	Žiadosť o zápis GP č.45403066-005/2012 - R 60/2012.-464/2012
Titul nadobudnutia	Žiadosť o zápis GP č.93/2006 - R 165/2012.-1163/2012
Titul nadobudnutia	Žiadosť o zápis GP č.74/2008 - R 169/2012.-1182/2012
Titul nadobudnutia	Zámenná zmluva V 1838/2012.-1313/2012
Titul nadobudnutia	Kúpna zmluva V 2114/2012.-1446/2012
Titul nadobudnutia	Žiadosť o zápis GP č.140/2012 - R 308/2012.-1752/2012
Titul nadobudnutia	Žiadosť o zápis GP č.63/2010 pre stavbu ŽSR- R 324/2012.-1763/2012
Titul nadobudnutia	Delimitačný protokol č.22/2012 zo dňa 20.9.2012 - Z 2631/2012.-1788/2012
Titul nadobudnutia	Žiadosť o zápis GP č.12/2012 - R 14/2013.-420/2013
Titul nadobudnutia	Žiadosť o zápis GP č.114/2012 - R 15/2013.-421/2013
Titul nadobudnutia	Žiadosť o zápis GP č.125/2012 - R 63/2013.-668/2013
Titul nadobudnutia	Žiadosť o zápis GP č.124/2012 - R 62/2013.-669/2013
Titul nadobudnutia	Žiadosť o zápis geometrického plánu č. 45403066-146/2013 zo dňa 6.12.2013 - R 452/2013.-207/2014
Titul nadobudnutia	Žiadosť o zápis geometrického plánu č. 127/2013 zo dňa 11.12.2013 - R 459/2013.-208/2014
Titul nadobudnutia	Kúpna zmluva V 114/2014.-229/2014
Titul nadobudnutia	Kúpna zmluva V 113/2014.-245/2014
Titul nadobudnutia	Žiadosť o zápis GP č.122/2013 - R 71/2014.-476/2014
Titul nadobudnutia	Žiadosť o zápis GP č.73/2014 - R 637/2014.-1774/2014
Titul nadobudnutia	Žiadosť o zápis GP č.128/2014 - R 21/2015.-396/2015
Titul nadobudnutia	Žiadosť o zápis GP č.129/2015 - R 22/2015.-397/2015
Titul nadobudnutia	Žiadosť o zápis GP č.130/2014 - R 23/2015.-437/2015
Titul nadobudnutia	Žiadosť o zápis GP č.130/2014 - R 107/2015.-1061/2015
Titul nadobudnutia	Delimitačný protokol č.18/2015 zo dňa 12.08.2015 - Z 2716/2015.-2181/2015
Titul nadobudnutia	Kúpna zmluva V 3013/2015.-2350/2015
Titul nadobudnutia	Žiadosť o zápis GP č.18/2015 - R 1721/2015.-2480/2015
Titul nadobudnutia	Kúpna zmluva V 3224/2015.-2524/2015
Titul nadobudnutia	Zámenná zmluva V 3136/2015.-128/2016
Titul nadobudnutia	Žiadosť o zápis GP č.57/2015 - R 88/2016.-234/2016
Titul nadobudnutia	Žiadosť o zápis GP č.22/2016 - R 87/2016.-241/2016
Titul nadobudnutia	Zmluva o bezodplatnom prevode vlastníctva - V 207/2016.-309/2016
Titul nadobudnutia	Kúpna zmluva V 1597/14.- 1263/14; Kúpna zmluva V 2801/2014.-2169/2014; Kúpna zmluva V 123/2015.-392/2016; Kúpna zmluva V 124/2015.-393/2015; Kúpna zmluva V 286/2015.-497/2015; Kúpna zmluva V 577/2016.-557/2016
Titul nadobudnutia	Žiadosť o zápis GP č.34/2016 - R 385/2016.-958/2016
Titul nadobudnutia	Žiadosť o zápis GP č.56/2015 - R 386/2016.-959/2016
Titul nadobudnutia	Žiadosť o zápis GP č.32/2016 - R 387/2016.-960/2016
Titul nadobudnutia	Žiadosť o zápis GP č.30/2016 - R 388/2016.-961/2016
Titul nadobudnutia	Žiadosť o zápis GP č.23/2016 - R 389/2016.-962/2016
Titul nadobudnutia	Žiadosť o zápis GP č.6/2016 - R 411/2016.-1050/2016
Titul nadobudnutia	Žiadosť o zápis GP č.43/2016 - R 412/2016.-1067/2016
Titul nadobudnutia	Žiadosť o zápis GP č.132/2015 zo dňa 24.05.2016 - R 469/2016.-1276/2016
Titul nadobudnutia	Žiadosť o zápis GP č.10/2016 - R 470/2016.-1277/2016
Titul nadobudnutia	Žiadosť o zápis GP č.27/2016 - R 737/2016.-6/2017
Titul nadobudnutia	Kúpna zmluva V 115/2014.-246/2014;Kúpna zmluva V 3786/2016.-92/2017
Titul nadobudnutia	Žiadosť o zápis GP č.233/2016 - R 28/2017.-419/2017
Titul nadobudnutia	Žiadosť o zápis GP č.101/2016 - R 27/2017.-420/2017
Titul nadobudnutia	Žiadosť o zápis GP č.32/2016 - R 66/2017.-507/2017

Por. číslo Príezvisko, meno (názov), rodné priezvisko, dátum narodenia, rodné číslo (IČO) a Spoluovlastnícky podiel miesto trvalého pobytu (sídlo) vlastníka

IČO :	317209
Titul nadobudnutia	Žiadosť o zápis GP č.153/2016 - R 121/2017.-937/2017
Titul nadobudnutia	Žiadosť o zápis GP č.85/2016 - R 122/2017.-1453/2017
Titul nadobudnutia	Žiadosť o zápis GP č.50/2017 - R 266/2017.-3769/2017
Titul nadobudnutia	Žiadosť o zápis GP č.41/2017 - R 55/2018.-526/2018
Titul nadobudnutia	Žiadosť o zápis GP č.1/2018 - R 155/2018.-811/2018
Titul nadobudnutia	Žiadosť o zápis GP č.2/2018 - R 169/2018.-812/2018
Titul nadobudnutia	Žiadosť o zápis GP č.93/2017 - R 187/2018.-813/2018
Titul nadobudnutia	Žiadosť o zápis GP č.814/2018 - R 189/2018.-814/2018
Titul nadobudnutia	Žiadosť o zápis GP č.94/2017 - R 188/2018.-815/2018
Titul nadobudnutia	Žiadosť o zápis GP č.229/2017 - R-190/2018.-910/2018
Titul nadobudnutia	Žiadosť o zápis GP č.229/2017 - R-42/2018.-911/2018
Titul nadobudnutia	Žiadosť o zápis GP č.150/2017 - R-234/2018.-912/2018
Titul nadobudnutia	Žiadosť o zápis GP č.82/2018 - R-638/2018.-2990/2018
Titul nadobudnutia	Žiadosť o zápis GP č.50/2018 - R-659/2018.-3130/2018
Titul nadobudnutia	Žiadosť o zápis GP č.95/2018 - R-683/2018.-12/2019
Titul nadobudnutia	Žiadosť o zápis GP č.135/2018 - R-709/2018.-110/2019
Titul nadobudnutia	Žiadosť o zápis GP č.125/2018 - R-18/2019.-196/2019
Titul nadobudnutia	Žiadosť o zápis GP č.138/2018 - R-21/2019.-197/2019
Titul nadobudnutia	Žiadosť o zápis GP č.137/2018 - R-20/2019.-205/2019
Titul nadobudnutia	Okresný úrad Ilava, katastrálny odbor - Rozhodnutie X 3/2019.-378/2019
Titul nadobudnutia	Okresný úrad Ilava, katastrálny odbor - Protokol o oprave chyby - X 16/2019.-1047/2019
Titul nadobudnutia	Žiadosť o zápis GP č.39/2019 úradne overeného dňa 20.08.2019 pod č.G1-419/2019 - R-573/2019.-1932/2019
Titul nadobudnutia	Kúpna zmluva V-72/2020.-261/2020
Titul nadobudnutia	Žiadosť o zápis GP č.11/2020 úradne overeného dňa 13.02.2020 pod č.G1- 75/2020 - R-95/2020.-360/2020
Titul nadobudnutia	Rozhodnutie X 5/2020 zo dňa 3.3.2020 - oprava výmery pozemku parcelné číslo KN-C 1161/1.-520/20
Titul nadobudnutia	Žiadosť o zápis GP č.43468608-121/19 a o zápis stavby - Kolaudačné rozhodnutie č.232/2020 zo dňa 02.03.2020 - Z-1196/2020.-820/2020
Titul nadobudnutia	Kúpna zmluva V-3005/2020.-1820/2020
Titul nadobudnutia	Kúpna zmluva V-3004/2020.-1821/2020
Titul nadobudnutia	Žiadosť o zmenu druhu pozemku - R-573/2020.-1948/2020
Titul nadobudnutia	Mesto Dubnica nad Váhom - Kolaudačné rozhodnutie č.974/2019 zo dňa 15.10.2019 - Z-3443/2020.-1948/2020
Titul nadobudnutia	Protokol č.04127/2020-OV-0250139/20-00 zo dňa 16.09.2020 - Z-3094/2020.-2001/2020
Titul nadobudnutia	Žiadosť o zápis geometrického plánu zo dňa 18.08.2021 - R-428/2021.-1654/2021
Titul nadobudnutia	Protokol č. 01099/2021-OV-0250092/21-00 zo dňa 10.08.2021 - Z-2721/2021.-1764/2021 - pozemok C KN p.č. 3875/15
Účastník právneho vzťahu:	Správca
2 Zariadenie pre seniorov Dubina, m.r.o., Pod hájom 1291/119, Dubnica nad Váhom, PSČ 018 41, SR	1 / 1
IČO :	632333
Titul nadobudnutia	Zmluva o zverení majetku do správy zo dňa 31.10.2002 - Z 649/06.-719/06
Titul nadobudnutia	Žiadosť o zmenu názvu - R 121/2014.-625/2014
Titul nadobudnutia	Protokol o zverení majetku mesta do správy č.447/2019 zo dňa 13.12.2019 - Z-3191/2020.-2149/2020
K vlastníkovi č.1 je správa k nehnuteľnosti na parcelné číslo KN 700/15, 700/16, 700/17, budova č.s.1289 na KN p.č.700/15, budova č.s.1290 na KN p.č.700/16, budova č.s.1291 na KN p.č.700/17.-719/2006	
K vlastníkovi č. 1 je správa k nehnuteľnosti na pozemok parcelné číslo KN C 700/1, 700/23 - Z-3191/2020.-2149/2020	
Účastník právneho vzťahu:	Správca
3 Základná umelecká škola, Obrancov mieru 356, Dubnica nad Váhom, PSČ 018 41, SR	1 / 1
IČO :	36124699
Titul nadobudnutia	Zmluva o zverení majetku do správy zo dňa 31.10.2002 - Z 1107/06.-1083/06
K vlastníkovi č. 1 je správa k nehnuteľnosti na parcelné číslo KN 2248/2, budova s.č.356 na poz.p.č.KN 2248/2 - Z 1107/06.-1083/06	
Účastník právneho vzťahu:	Správca
4 Mestská poliklinika Dubnica, Pod hájom 1288/116, Dubnica nad Váhom, PSČ 018 41, SR	1 / 1
IČO :	17336244

Por. číslo Príezvisko, meno (názov), rodné priezvisko, dátum narodenia, rodné číslo (IČO) a Spoluvlastnícky podiel miesto trvalého pobytu (sídlo) vlastníka

IČO : 17336244

Titul nadobudnutia Zmluva o zverení majetku do správy zo dňa 30.4.2003 - Z 1391/08.- 917/08
Titul nadobudnutia Dodatok č.2 zo dňa 20.11.2008 k Zmluve o zverení majetku do správy č.01/2003 zo dňa 30.4.2003, v znení jej dodatku č.1 zo dňa 11.11.2005 - Z 2631/2008.-1948/2008
Titul nadobudnutia Dodatok č.3 zo dňa 13.1.2010 k Zmluve o zverení majetku do správy č.01/2003 zo dňa 30.4.2003,, v znení jej dodatku č.1 zo dňa 11.11.2005 a dodatku č.2 zo dňa 20.11.2008 - Z 58/2010.-53/2010

K vlastníkovi č.1 je správa k nehnuteľnostiam, budova súpis.č.1288 na parc.č.KN 700/12 - Z 1391/08.- 917/08
K vlastníkovi č.1 je správa k nehnuteľnostiam, budova súpis.č.2517 - garáž na poz.p.č.KN 700/14, pozemok p.č.KN 700/12, 700/14, 2300/351 - Z 2631/2008.-1948/2008

Účastník právneho vzťahu: **Správca** 1 / 1
5 Dubnické múzeum, mestská rozpočtová organizácia, Námestie Svätého Jakuba 623/5, Dubnica nad Váhom, PSČ 018 41, SR

IČO : 37922335

Titul nadobudnutia Protokol o zverení majetku mesta do správy č.122/2010 zo dňa 28.5.2010 -Z 1349/2010.-825/2010

K vlastníkovi č. 1 je správa k nehnuteľnostiam, budova s.č.623 - kaštieľ na pozemku p.č.KN 1307, pozemok p.č.KN 1307 - Z 1349/2010.-825/2010

Účastník právneho vzťahu: **Správca** 1 / 1
6 Základná škola s materskou školou, Pod hájom 967/29, Dubnica nad Váhom, PSČ 018 41, SR

IČO : 35678119

Titul nadobudnutia Zmluva o zverení majetku do správy zo dňa 1.2.2005 a dodatku č.1 zo dňa 11.11.2005 - Z 2958/2010.-116/2011

K vlastníkovi č. 1 je správa k nehnuteľnosti, pozemok p.č.KN 2300/28, 2300/29, 2300/30, 2300/31, 2300/76, s.č.966 na poz.p.č.KN 2300/76, s.č.967 na poz.p.č.KN 2300/28 - Z 2958/2010.-116/2011

Účastník právneho vzťahu: **Správca** 1 / 1
7 DUMAT, mestská príspevková organizácia, Bratislavská 435, Dubnica nad Váhom, PSČ 018 41, SR

IČO : 36293962

Titul nadobudnutia Zmluva o zverení majetku do správy č.379/2008 zo dňa 30.3.2008 - Z 770/2011.-627/2011

Titul nadobudnutia Protokol o zverení majetku mesta do správy č.14/2015 zo dňa 01.02.2015 - Z 390/2015.-691/2015

Titul nadobudnutia Protikol o zverení majetku mesta do správy č.446/2019 zo dňa 13.12.2019 - Z-1569/2020.-1147/2020

K vlastníkovi č. 1 je správa k nehnuteľnosti na stavby: s.č.93 na poz.p.č.KN 200/25, s.č.435 na pozemku p.č.KN 1110/22, s.č.806 na pozemku p.č.KN 1110/275, s.č.1416 na pozemku p.č.KN 1257/3, s.č.670 na pozemku p.č.KN 1254/13, s.č.673 na pozemku p.č.1252/10, s.č.1682 na pozemku p.č.KN 1032/2, s.č.1705 na pozemku p.č.KN 1032/4, s.č.2590 na pozemku p.č.KN 1032/5, s.č.475 na pozemku p.č.KN 1153, s.č.396 na pozemku p.č.KN 1110/50, s.č.1187 na pozemku p.č.KN 2242/9, s.č.434 na pozemku p.č.KN 1110/272, s.č.1791 na pozemku p.č.KN 1254/73, s.č.151 na pozemku p.č.KN 753/5, s.č.431 na pozemku p.č.KN 1110/59, s.č.293 na pozemku p.č.KN 2248/70, s.č.656 na pozemku KN 1257/2 - Z 770/2011.-627/2011

K vlastníkovi č. 1 je správa k nehnuteľnosti na stavby: s.č.655 na poz.p.č.KN 1257/5, tribúna na poz.p.č.KN 1257/1, stavba na poz.p.č.KN 1257/8, pozemky p.č.KN 1257/1, 1257/2, 1257/3, 1257/5, 1257/6, 1257/7, 1257/8, 1257/9, 1257/10, 1256/1, 1256/2, 1254/1, 1254/12, 1254/13, 1254/14, 1254/17, 1254/70, 1254/73, 1254/76, 1254/78, 1254/81 - Z 390/2015.-691/2015

K vlastníkovi č.1 je správa k nehnuteľnosti, budova zdravotníckeho a sociálneho zariadenia s.č.360 na pozemku p.č.KN C 1101, pozemok p.č.KN C 1101 - Z-1569/2020.-1147/2020

Tituly nadobudnutia LV:

Delimitacny protokol-201-205/91 pvz

Rozhod.o urcenie c.s.cislo 12/92-160/92 pvz

Zamenna zmluva V 336/93-89/93 pvz

Hospodarska zmluva c.HZ 20/81-112/93 pvz

Ziadost o zapis Vyst.186/93

PROTOKOL O DELIMITACII TRVALEHO UZIVANIA TJ ZO DNA 21.1.1994,ZIADOSTI O ZAPIS STAVIEB ZO DNA 11.3.1994

Ziadost o zapis geom.planuc.10015/94 -Va zo dna 19.2.1994

Ziadost o zapis geom.planu c.21/94,22/94

Rozhodnutie MsU c.211/94 o urceni cisla supisneho c.1362 zo dna 28.4.1994 - Z 1052/94

Rozhodnutie MsU c.109/92 o urceni cisla evidencneho c.1363 zo dna 21.12.1992 - Z 1053/94

Ziadost o zapis geom.planu

Zapis geom.planu c.45/93

Rozhodnutie c.108/92 - Z 2289/93

Rozhodnutie c.107/92 - Z 2290/93
Rozhodnutie o zmene kultury c.94/1069 P 97/3135 zo dna 18.5.1994
Kupna zmluva V 973/94
Zapis geometrického planu c.10073/94-Va
Rozsudok Okr.sudu v Pov.Bystrici c.10C 380/93-40 - Z 1800/94
Ziadosť zo dna 11.10.1994 o zapis geom.planu c.78/94
Kupna zmluva V 129/95
Ziadosť Vyst.31/95 zo dna 9.2.1995 o zapis geom.planu c.10001/95 - Va
Rozhodnutie c.106/92 - Z 456/95
Rozhodnutie c.105/92 - Z 457/95
Rozhodnutie c.104/92 - Z 458/95
Rozhodnutie c.99/92 - Z 459/95
Ziadosť c.Vyst.77/95 zo dna 30.3.1995 o zapis geom.planu c.10016/95
Hospodarska zmluva zo dna 13.1.1981 - Z 970/95
Delimitacny protokol - Z 971/95
Ziadosť c.Vyst.127/95 zo dna 23.5.1995 o zapis geom.planu
Delimitacny protokol - Z 3977/95
Zmluva o prevode prívat.majetku V 387/96
Zmluva o prevode vlastníctva zo dna 20.2.1996 - V 372/96
Rozhodnutie Fondu nar.majetku SR c.104/95 zo dna 21.12.1995 - Z 406/96
Rozhodnutie c.29/96 - Z 270/96
Zmluva c.2/96/PP o prevode zo dna 15.2.1996 - V 429/96
Rozhodnutie Fondu nar.majetku SR c.103/95 zo dna 21.12.1995 - Z 465/96
Rozhodnutie c.42/96 - Z 907/96
Dohoda o zrus. a vypořád. podiel. spoluvlastníctva k nehnuteľnosti -V 1011/96
Rozhodnutie o odstránení stavby c,ZP-655/1996-Va-334-A/10 zo dna 7.6.1996 - Z 1161/96
Dohoda o odstúpení od zmluvy zo dna 27.8.1993 - Z 1163/96
Rozsudok 10C 1204/95-16 - Z 48/96
Rozhodnutie c.211/96 - Z 1034/96
Ziadosť o zapis geom.pl.c.63/96 - Z 1101/96
Ziadosť o zapis geom.pl.c.23/96 - Z 906/96
Ziadosť o zapis geom.pl.c.38/96 - Z 1014/96
Ziadosť o zapis geom.pl.c.55/96 - Z 1015/96
Protokol o dodatocnom odovzdaní majetku zo dna 20.6.1996 - Z 1199/96
Ziadosť o zapis geom.pl.c.3/96 - Z 1166/96
Kupna zmluva V 1207/96
Ziadosť o zapis geom.pl.c.32291272-17/96 - Z 1810/96
Potvrdenie MsU c.279/96 o vlastníctve stavby - Z 1802/96
Kupna zmluva V 2289/96
Ziadosť o zapis geom.pl. - Z 2089/96
Dohoda o odstúpení od kúpnej zmluvy zo dňa 3.11.2003 - Z 1638/03.- 1551/03
Dohoda o odstúpení od kúpnej zmluvy zo dňa 3.11.2003 - Z 1639/03.- 1552/03
Dohoda o odstúpení od kúpnej zmluvy zo dňa 3.11.2003 - Z 1638/03.- 1551/03
Dohoda o odstúpení od kúpnej zmluvy zo dňa 3.11.2003 - Z 1639/03.- 1552/03
Dohoda o odstúpení od kúpnej zmluvy zo dňa 3.11.2003 - Z 1638/03.- 1551/03
Dohoda o odstúpení od kúpnej zmluvy zo dňa 3.11.2003 - Z 1639/03.- 1552/03

ČASŤ C: ĽARCHY

Por.č.:

Predkupné právo na č.s.93 na 200/25 v prípade ak mestské zastupiteľstvo rozhodne o odpedáji objektu pre nájomníka objektu PRIMA ZDROJ Považská Bystrica, spol. s r.o., Tatranská 296, 017 01 Pov.Bystrica - V 425/97.-296/97, Z 482/2014.-475/2014
Predkupné právo na KN p.č. 1357/2 v prospech SR - Slovenského pozemkového fondu Bratislava - V 546/98
Vecné bremeno v prospech STAVO-SPOL s.r.o.Dubnica n/V - právo realizovať stavbu bytových domov na p.č. 200/35 - V 1000/98
Vecné bremeno-možnosť vybudovať prípojky vody a elektriny cez parc.č.KN 3887/11 v prospech vlastníka KN p.č.3887/14 - V 1130/98,-806/98,-1936/98,-60/01
Vecné bremeno - možnosť vybudovať prípojky vody cez pozemok 3887/11 v prospech Tatracom - Ferro s.r.ö.,Dubnica n/V - V 1782/98

- 1 Vecné bremeno spočívajúce v práve uloženia inžinierskych sietí na KN p.č.800/7, 4382 v prospech vlastníka KN p.č.900/7 a prístupu na pozemky za účelom údržby a opráv v rozsahu vyznačenom v geometrickom pláne č.70/2001, na základe zmluvy o zriadení vecného bremena zo dňa 14.1.2002 - V 119/2002.-90/2002

- 1 Vecné bremeno - povinnosť Mesta Dubnica nad Váhom ako vlastníka poz.p.č.KN 1110/374, 1110/379, 1110/380 a 1110/320 umožniť vykonávať všetky potrebné úkony zriadenia , prevádzkovania podzemného a nadzemného uloženia, vedenia, užívania, údržby, výmeny a opráv Stavebného objektu SO 140 verejnej siete STL plynovodu podľa GP č.49/2003 v prospech oprávneného TESCO STORES SR,a.s., so sídlom Kamenné námestie 1/A, 815 61 Bratislava, IČO:31321828 na základe zmluvy o zriadení vecného bremena zo dňa 5.8.2004 - V 1734/2004.-1445/2004.-669/2017
- 1 Vecné bremeno - Povinnosť vlastníka(ov) nehnuteľnosti poz. p.č.KN 2100/4 strieť a právo spoločnosti Slovak Telecom, a.s. ako oprávneného z vecného bremena zriaďovať a prevádzkovať verejné siete a stavať ich vedenia na dotknutých nehnuteľnostiach, vstupovať v súvislosti so zriaďovaním, prevádzkovaním, opravami a údržbou vedení na nehnuteľnosti a vykonávať nevyhnutné úpravy pôdy a jej porastu, najmä odstraňovať a okliešňovať stromy a iné porasty ohrozujúce bezpečnosť a spoľahlivosť vedenia, ak to po predchádzajúcej výzve neurobil vlastník, alebo užívateľ pozemku - Z 1515/2005.-1240/2005
- 1 Vecné bremeno spočívajúce umožniť oprávnenému Kamasovi Mariánovi (21.10.1964) vykonávať potrebné úkony zriadenia, uloženia, prevádzkovania, užívania, údržby, výmeny a opráv elektrickej prípojky na pozemkoch KN C p.č.800/65, 800/62, 4361/2, 4382/1 podľa geometrického plánu č.34/2005 - V-2014/2005.-1312/2005.-147/2010
- 1 Vecné bremeno spočívajúce v práve užívania uložených sietí ÚK a TÚV, vrátane nevyhnutných opráv na KN p.č.2300/199 pre oprávneného DCa THERM a.s., Dubnica nad Váhom, IČO 36 013 862 - V 46/2006.-165/2006
- 1 Vecné bremeno spočívajúce strieť zriaďovanie, výstavbu, podzemné a nadzemné uloženie, vedenie, užívanie, prevádzkovanie, údržbu, výmenu, zmeny a opravy podzemného vedenia prípojky NN na KN p.č.2226/2 v rozsahu uvedenom v geometrickom pláne č.031/2005 v prospech vlastníka KN p.č.2179/55 - V 58/2006.-292/2006
- 1 Vecné bremeno spočívajúce v práve vykonávať všetky potrebné úkony za účelom zriadenia, prevádzkovania, uloženia, užívania, údržby, opráv plynovej prípojky a za týmto vstupovať na pozemok KN p.č.1799/337 v rozsahu uvedenom v geometrickom pláne č.128/2005 v prospech vlastníka KN p.č.1799/332, 1799/336 - V 104/2006.-293/2006
- 1 Vecné bremeno - právo prechodu cez KN p.č.1254/76 a 1254/78 pre vlastníka KN p.č.1254/77 - V 1193/2006.-1069/2006
- 1 Vecné bremeno - právo užívania uložených sietí ÚK a TÚV, vrátane nevyhnutných opráv a rekonštrukcií nachádzajúcich sa na pozemkoch KN p.č.350/1, 455/2, 600/4, 600/7, 600/9, 600/12, 600/14, 700/1,700/23, 700/16, 700/17, 753/3, 800/1, 800/7, 800/10, 800/13, 800/15, 800/17, 1110/4, 2300/3, 2300/4, 2300/12, 2300/31, 2300/33, 2300/35, 2300/38, 2300/40, 2300/44, 2300/45, 2300/47, 2300/50, 2300/52, 2300/54, 2300/56, 2300/58, 2300/60, 2300/65, 2300/67, 2300/69, 2300/71, 2300/73, 2300/75, 2300/77, 2300/79, 2300/81, 2300/84, 2300/111, 2300/137, 2400/4, 2400/6, 4382/1 v rozsahu stanovenom v geo.pláne č.9/2006; KN p.č.200/3, 200/5, 200/7, 200/9, 200/11, 200/12, 200/14, 200/15, 200/18, 200/20, 200/24, 200/25, 200/29, 200/30, 200/31, 200/50, 300/2, 300/4, 300/6, 300/8, 300/9, 3755/29, 3755/130, 3755/134, 3755/136, 3755/139, 3755/140, 3755/141, 4371/2 v rozsahu stanovenom v geo.pláne č.10/2006; KN p.č.100/76, 100/82, 101/1, 101/2, 101/3, 101/11, 101/14, 101/15, 146/3 v rozsahu stanovenom v geo.pláne č.11/2006; KN p.č.100/1, 100/70, 1000/1, 1000/2, 1000/12, 1000/13, 1000/21, 1001, 4390/2, 4391/2, 4391/4 v rozsahu stanovenom v geo.pláne č.12/2006; KN p.č.1266/1, 1266/122 v rozsahu stanovenom v geo.pláne č.13/2006. Vecné bremeno sa zriaďuje v prospech vlastníka sietí DCa THERM, a.s., Štúrova 76/11, 018 1 Dubnica nad Váhom, IČO 36 013 862 - V 2022/2006.-1557/2006, R-573/2019.-1932/2019
- 1 Vecné bremeno v prospech vlastníka KN p.č.200/53 spočívajúce v práve vykonávať všetky potrebné úkony zriadenia, uloženia, prevádzkovania, užívania, údržby, výmeny a opráv plynovej prípojky na KN p.č.200/15 v rozsahu určenom v geometrickom pláne č.35/2006 - V 2339/2006.-1761/2006
- 1 Vecné bremeno - povinný z vecného bremena Mesto Dubnica nad Váhom je povinný strieť existujúce inžinierske siete - vodovod, telekomunikačné káble, právo prechodu a prejazdu oprávnenému z vecného bremena DNV ENERGO, a.s. sprístupniť tieto siete peši, motorovými vozidlami a stavebnými mechanizmami, prechádzajúce cez nehnuteľnosti KN p.č.3887/11 za účelom vykonávania ich pravidelnej údržby, opráv a odstraňovania havárií v rozsahu určenom v geometrickom pláne č.39/2006 - V 2762/2006.-60/2007
- 1 Vecné bremeno - povinný z vecného bremena Mesto Dubnica nad Váhom je povinný umožniť oprávnenému SPP-distribúcia, a.s., Mlynské nivy 44/b, 825 11 Bratislava, IČO: 35910739 umiestniť na pozemkoch p.č.KN 100/56, 100/5, 100/6, 100/7, 100/8, 101/2, 4391/2, 1799/212, 1799/223, 1110/5, 1110/364, 1113, 1114, 1157 plynovod a vstupovať na tieto pozemky pešo, autom, technickými zariadeniami za účelom prevádzky, kontroly, opravy, údržby, odstraňovania porúch a havárií, výmeny plynovodu alebo jeho častí, odstraňovať a okliešňovať stromy a iné porasty, ktoré by mohli ohroziť prevádzku plynárenského zariadenia. Rozsah vecného bremena je zakreslený v GP č.5/2007 a 6/2007 - V 1383/2007.-1032/2007
- 1 Vecné bremeno - povinnosť vlastníka pozemkov, p.č.KN 600/9, 2300/35, 2300/33, 2300/45, 2300/84 umožniť vykonávať všetky potrebné úkony zriadenia, uloženia, prevádzkovania, užívania, údržby, výmeny a opráv prípojky NN, prípojky kanalizačnej a ďalších inžinierskych sietí oprávnenému vlastníkovi pozemkov p.č.KN 2300/123, 2300/234 podľa GP č.30/2007, 34/2007 - V 2871/2007.-1690/2007
- 1 Vecné bremeno - povinnosť vlastníka pozemkov, p.č.KN 2400/6, 2400/125 umožniť vykonávať všetky potrebné úkony zriadenia, uloženia, prevádzkovania, užívania, údržby, výmeny a opráv vodovodnej prípojky a prípojky plynu oprávnenému vlastníkovi pozemku p.č.KN 2400/14 podľa GP č.67/07 - V 2859/2007.-1691/2007
- 1 Vecné bremeno v prospech oprávnenej Semričovej Zuzany r.Kundovej PharmDr.(14.7.1964) spočívajúce v práve prechodu cez KN p.č.1266/133 v rozsahu uvedenom v geometrickom pláne č.6/2003 zo dňa 10.4.2002 - V 15/2003.-221/2003, V 3116/2007.-1791/2007
- 1 Vecné bremeno - spočívajúce v povinnosti Mesta Dubnica nad Váhom dodržať účel uzatvorenia kúpnej zmluvy zo dňa 31.7.2007, teda Mesto Dubnica nad Váhom je povinné vo svojom mene využívať poz.p.č.KN 1266/133 najmenej počas 5 rokov od nadobudnutia vl. práva Mestom Dubnica nad Váhom na poskytovanie všeobecne prospešných služieb, konkrétne na tvorbu a ochranu životného prostredia a ochranu zdravia obyvateľstva v zmysle § 2 ods.2 písm.g) zákona č.213/1997 Z.z. o neziskových organizáciách poskytujúcich všeobecne prospešné služby v znení neskorších predpisov - V 3116/2007.-1791/2007

- 1 Vecné bremeno - povinnosť mesta, ako vlastníka zaťažených pozemkov, umožniť vlastníkovi stavby - prípojky NN - spoločnosti STAVMAX PLUS, s.r.o., IČO 36328821 vykonávať všetky potrebné úkony zriadenia, uloženia, prevádzkovania, údržby, výmeny a opráv prípojky NN, nachádzajúcej sa na pozemkoch p.č. KN-C 200/15, 200/35, 200/50, 300/8, 300/9 v k.ú. Dubnica nad Váhom. Práva zodpovedajúce vecnému bremenu prechádzajú aj na každého ďalšieho vlastníka prípojky NN - V 1250/2008.- 789/2008
- 1 Vecné bremeno - spočívajúce v záväzku strpieť výkon všetkých potrebných úkonov za účelom zriadenia, uloženia, prevádzkovania, užívania, údržby, a opráv inžinierskych sietí-vodovodu - stavby „Rozšírenie vodovodu k ČDV DNV ENERGO, a.s. Dubnica nad Váhom, nachádzajúcich sa na pozemku p.č. KN-C 3881/4, 3907/3 v k.ú. Dubnica nad Váhom v zmysle GP č.94/2008 - V 3299/2008.-1894/2008, R 107/2015.-1061/2015.-521/2019
- 1 Vecné bremeno - spočíva v povinnosti Mesta Dubnica nad Váhom umožniť vlastníkovi pozemkov p.č.KN 2300/217, 2300/133 a 2300/302 vykonávať na pozemku p.č.KN C 4382/1 všetky potrebné úkony zriadenia, uloženia, prevádzkovania, užívania, údržby, výmeny a opráv kanalizačného potrubia DN 150 - V 55/2009.-457/2009
- 1 Vecné bremeno - spočíva v povinnosti Mesta Dubnica nad Váhom umožniť oprávnenému SPP-distribúcia, a.s., Mlynské nivy 44/b, 825 11 Bratislava uložiť na pozemkoch p.č.KN 200/3, 200/5, 200/7, 200/9, 200/11, 200/12, 200/14, 200/15 inžinierske siete (plynovod) a vstupovať na tieto pozemky pešo, autom, technickými zariadeniami za účelom prevádzky, kontroly, opravy, údržby, odstraňovania porúch a havárií, výmenu plynovodu alebo jeho časti, odstraňovať a okliesňovať stromy a iné porasty, ktoré by mohli ohroziť prevádzku plynárenského zariadenia, v zmysle GP č.23/2009 - V 1148/2009.-1114/2009
- 1 Vecné bremeno spočíva v povinnosti vlastníka zaťažených pozemkov p.č.KN 1110/4, 1110/341, 1110/54, 1110/360, 1110/361, 1110/362, 1112, 800/10, 1110/424, 1110/425, 1110/426, 1110/427 strpieť vodovodné potrubie s ochranným pásmom v šírke 1,5m od vonkajšieho okraja potrubia na obe strany pre verejný vodovod a následne strpieť potrebné úkony pri jeho údržbe podľa GP č.103-08 v prospech Považskej vodárenskej spoločnosti, a.s.,Nová 133, 017 46 Pov.Bystrica, IČO:36672076 - V 1269/2009.-1163/2009,R 659/2018.-3130/2018.-521/2019
- 1 Vecné bremeno spočívajúce v povinnosti vlastníka zaťažených pozemkov p.č.KN 2300/280, 2100/127, 2100/223, 2300/4, 2300/45, 2300/84, 2300/547, 2300/241 strpieť vodovodné potrubie s ochranným pásmom v šírke 1,5m od vonkajšieho okraja potrubia na obe strany pre verejný vodovod a následne strpieť potrebné úkony pri jeho údržbe podľa GP č.44566727-075/2009 a GP 078/-06 v prospech Považskej vodárenskej spoločnosti, a.s.,Nová 133, 017 46 Pov.Bystrica, IČO:36672076 - V 1851/2009.-1543/2009.-1453/2017.-813/2018
- 1 Vecné bremeno v prospech každého vlastníka oprávnených nehnuteľností, pozemkov p.č.KN 3755/128, 3755/213, 3755/232, 3755/233, 4430/2, ktoré spočíva v povinnosti vlastníka pozemku p.č.KN 3755/29, 3755/141 strpieť uloženie a užívanie vodovodnej prípojky , vrátane údržby, opráv, preloženia alebo iných stavebných úprav ako aj prípadného odstránenia a pre prístup a príjazd k prípojke, za účelom údržby, opráv, preloženia alebo iných stavebných úprav vrátane jej prípadného odstránenia v rozsahu stanovenom podľa GP 52/2009 - V 2271/2009.-1737/2009
- 1 Vecné bremeno - povinnosť vlastníka nehnuteľností KN p.č.2179/58, 2179/70 zdržať sa na nehnuteľnostiach výstavby a prevádzkovania maloobchodných predajní s potravinárskym a kozmetickým tovarom po dobu neurčitú na základe zmluvy o zriadení vecného bremena zo dňa 24.4.2003 - V 962/2003.-807/2003.-1481/2004 .-925/2005 .-1789/2006, V 94/2010.-260/2010
- 1 Vecné bremeno - spočívajúce strpieť výkon všetkých potrebných úkonov za účelom zriadenia, prevádzkovania, uloženia, vedenia, užívania, údržby, výmeny a opráv kanalizácie na pozemkoch p.č.2179/70 v rozsahu určenom v geometrickom pláne č.171/2005 v prospech vlastníka p.č.2179/67 - V 2703/2005.-90/2006, V 94/2010.-260/2010
- 1 Vecné bremeno spočívajúce v práve vstupu a prechodu osobám, prejazdu motorovými vozidlami cez pozemok p.č.KN C 1252/2, 1252/20 v prospech MARPEX, s.r.o., Športovcov 672, 018 41 Dubnica nad Váhom, IČO: 31596681 - V 1844/2010.-1344/2010, R-95/2020.-360/2020
- 1 Vecné bremeno spočívajúce v práve umiestnenia a prevádzky plynovodu k časti nehnuteľnosti KN p.č. 1249 v rozsahu vyznačenom v geometrickom pláne č. 32296525-17/2010 a v práve vstupu osôb a vjazdu vozidiel z dôvodu údržby, opráv a rekonštrukcie plynovodu na celú výmeru nehnuteľnosti KN p.č. 1249 v prospech oprávneného SPP - distribúcia, a.s., Bratislava, IČO 35 910 739 - V 2883/2010.-355/2011
- 1 Vecné bremeno spočívajúce v povinnosti vlastníka pozemku p.č.KN 2400/6 umožniť oprávnenému, Stredoslovenská energetika - Distribúcia, a.s., Ulica republiky 5, 010 47 Žilina, IČO: 36 442 151, zriadenie, uloženie, prevádzkovanie, opravy a údržbu rozšírenej NN siete (NN prípojky pre komplex 70 garáží) v rozsahu vymedzenom v GP č.63/2010 - V 1079/2011.-1220/2011
- 1 Vecné bremeno spočívajúce v povinnosti Mesta Dubnica nad Váhom, IČO: 317209, umožniť stavbu elektrickej NN prípojky na poz.p.č.KN 900/1, jej zriadenie, uloženie, prevádzkovanie, opravy a údržbu v prospech oprávneného , Jozef Tramita, 12.3.1979, v rozsahu podľa GP č.44566727-034/2011 - V 2338/2011.-1761/2011
- 1 Vecné bremeno spočívajúce v povinnosti Mesta Dubnica nad Váhom, IČO: 317209, umožniť na poz.p.č.KN 700/1, 2300/84 uloženie, prevádzkovanie, opravy a údržbu elektrickej NN prípojky v prospech vlastníka pozemku 2300/90, 2300/131, stavby s.č.1722 na pozemku p.č.KN 2300/131, v rozsahu podľa GP č.36335924-135-11 - V 2433/2011.-1810/2011
- 1 Vecné bremeno spočívajúce v povinnosti Mesta Dubnica nad Váhom, IČO: 317209, umožniť zriadenie, uloženie, prevádzkovanie, opravy a údržbu STL plynovodu na pozemku p.č.KN 3881/1, 3881/13 v prospech oprávneného , BAROQUE CRYSTAL, s.r.o., Pivovarska 453/58, 019 01 Ilava, IČO: 36 852 139 , v rozsahu podľa GP č.44566727-059/2010 - V 2576/2011.-1907/2011, R 23/2015.-437/2015.-3062/2017
- 1 Vecné bremeno spočívajúce v povinnosti Mesta Dubnica nad Váhom, IČO: 317209, strpieť na pozemku p.č.KN C 2100/127, 2300/208, 2300/236, 2300/547, 2300/548, 2300/269, 2300/270, 2300/280,4412/10 uloženie inžinierskych sietí (plynárenských zariadení), ich prevádzku a údržbu, strpieť prechod a prejazd zamestnancov a vozidiel oprávneného , SPP - distribúcia, a.s., Mlynské nivy 44/b, 825 11 Bratislava, IČO: 35 910 739, v rozsahu podľa GP č.45403066-154/2011 - V-1530/2012.-1146/2012.-1453/2017.-813/2018.-12/2019

- 1 Vecné bremeno spočívajúce v povinnosti Mesta Dubnica nad Váhom, IČO: 317209, strpieť na pozemku p.č.KN C 1254/15, 1254/82, 1254/83, 1730/172, 1730/173, 4357/1, 4357/3, 4357/4, 1254/89, 1254/90, 4357/9, 4357/12 zriadenie a existenciu inžinierskych sietí - plynárenských zariadení, strpieť prechod a prejazd zamestnancov a vozidiel za účelom údržby a opravy plynárenských zariadení, pričom toto oprávnenie sa v nevyhnutnom rozsahu vzťahuje na celú dotknutú nehnuteľnosť, v prospech oprávneného, SPP - distribúcia, a.s., Mlynské nivy 44/b, 825 11 Bratislava, IČO: 35 910 739, v rozsahu podľa GP č.92/2010 - V 1704/2012.-1250/2012.-1763/2012.-3254/17
- 1 Vecné bremeno - právo uloženia zemného káblového vedenia na pozemku p.č.KN 2400/6, právo trvalého prístupu v ktoromkoľvek čase a ročnom období mechanizmami ako i oprávnenými pracovníkmi za účelom vykonania opravy a údržby predmetného energetického zariadenia v prospech Stredoslovenskej energetiky-Distribúcie,a.s., Pri Rajčianke 2927/8, 010 47 Žilina, IČO: 36 442 151 v rozsahu vyznačenom v geometrickom pláne č.12/2011 - V 1895/2012.-1372/2012
- 1 Vecné bremeno spočívajúce v práve uloženia, prevádzkovania, opráv a údržby inžinierskych sietí - rozvodov ÚK a TUV na pozemku p.č.KN 100/1, 101/16, 146/3 v prospech DCa THERM,a.s.,Štúrova 76/11, 018 41 Dubnica nad Váhom, IČO:36 013 862 v rozsahu podľa GP č.41/2012 - V 2638/2012.-1790/2012
- 1 Vecné bremeno spočívajúce v povinnosti vlastníka pozemku p.č.KN C 1110/4 strpieť uloženie inžinierskych sietí - plynovej prípojky, ich prevádzku a údržbu, a to v rozsahu vyznačenom v GP č.51/2010, ďalej strpieť vstup osôb a vjazd vozidiel oprávneného z vecného bremena z dôvodu vykonávania údržby, opráv, odborných prehliadok, odborných skúšok a rekonštrukcie technologických zariadení. Vecné bremeno spočívajúce v povinnosti strpieť prechod a prejazd zamestnancov sa v nevyhnutnom rozsahu vzťahuje na celú dotknutú nehnuteľnosť, a to všetko v prospech oprávneného, SPP - distribúcia, a.s., Mlynské nivy 44/b, 825 11 Bratislava, IČO: 35 910 739 - V 2746/2012.-1901/2012
- 1 Vecné bremeno - právo uloženia el. kábla na pozemku p.č.KN 800/1,800/13, 800/26, 800/45, 800/73, právo trvalého prístupu v ktoromkoľvek čase a ročnom období mechanizmami ako i oprávnenými pracovníkmi za účelom vykonania opravy a údržby predmetného energetického zariadenia v prospech Stredoslovenskej energetiky-Distribúcie,a.s., Ulica Republiky č.5, 010 47 Žilina, IČO: 36442151, v rozsahu vyznačenom v GP č.108-11 - V 1938/2013.-1535/2013.-476/2014.-3062/2017
- 1 Vecné bremeno spočívajúce v práve uloženia inžinierskych sietí - vodovodu a kanalizácie cez pozemok KN p.č. 1161/27 v zmysle geometrického plánu č. 103/2012 v prospech vlastníkov pozemku KN p.č. 1799/350 - V 2662/2013.-2045/2013
- 1 Vecné bremeno v prospech Považskej vodárenskej spoločnosti, a.s., Nová 133, 017 46 Považská Bystrica, IČO 36 672 076 spočívajúce v povinnosti vlastníka zaťaženého pozemku CKN p.č. 2100/127, 4412/10 strpieť uloženie inžinierskych sietí - vodovodu v rozsahu uvedenom v geometrickom pláne č. 072/13 a strpieť potrebné úkony pri jeho údržbe, oprave, rekonštrukcii a modernizácii - V 2644/2014.-2054/2014.-12/2019
- 1 Vecné bremeno spočívajúce v práve uloženia inžinierskej siete - elektrickej NN prípojky cez pozemok KN p.č. 4383/3 v zmysle geometrického plánu č. 145/2014 v prospech vlastníkov pozemku KN p.č. 752/1 a vlastníkov rod domu s.č.126 na poz.p.č.KN 752/5 - V 2697/2014.-2139/2014
- 1 Vecné bremeno spočívajúce v práve uloženia inžinierskych sietí - vodovodu, kanalizácie, plynovodu cez pozemok p.č. KN C 2100/4, 4412/9 ich následné prevádzkovanie, opravy a údržbu v zmysle geometrického plánu č. 12/2014 a 23/2014 v prospech spoločnosti KRAPS, s.r.o., Kukučínova 475/4, 019 01 Ilava - V 3048/2014.-2247/2014.-12/2019
- 1 Vecné bremeno - právo uloženia podzemného elektrického vedenia a ochranného pásma v rozsahu vymedzenom GP č.206/2014 a právo vo vykonávaní povolených činností potrebných na zabezpečenie prevádzky sústavy alebo siete na pozemkoch p.č.KN C 2100/4, 2300/443, 2300/555,2300/4, 2300/208, 2300/547,2300/548,4412/9, KN E 3546, v prospech oprávneného Stredoslovenská energetika - Distribúcia, a.s., Pri Rajčianke 2927/8, 010 47 Žilina, IČO: 36 442 151 - Z-3300/2014.-49/2015.-507/2017.-1453/2017.-12/2019
- 1 Vecné bremeno v prospech Stredoslovenskej energetiky - Distribúcie, a.s., Pri Rajčianke 2927/8, 010 47 Žilina, IČO: 36442151 spočívajúce v práve uloženia inžinierskych sietí na časti pozemku p.č. KN C 2226/2 v rozsahu dielu č.4 vyznačenom v GP č.7/2013 - V 3225/2014.-255/2015
- 1 Vecné bremeno na pozemky p.č.KN 200/15, 200/30 spočívajúce v práve uloženia inžinierskej siete - kanalizačnej prípojky, jej následné užívanie, prevádzkovanie, výmenu a opravy v zmysle geometrického plánu č. 1/2015 v prospech vlastníkov rod domu s.č.101 na poz.p.č.KN 207/1 - V 498/2015.-660/2015
- 1 Vecné bremeno spočívajúce v práve vstupu a vytvorenia spevnenej plochy zo zámkovej dlažby na pozemku p.č.KN 2248/161 v prospech vlastníkov rodinného domu s.č.237 na pozemku 2248/39, pozemku p.č.KN 2248/39, 2248/40 v zmysle geometrického plánu č. 45403066-074/2015 - V 2215/2015.-1911/2015
- 1 Vecné bremeno spočívajúce v zriadení, prevádzkovaní podzemného a nadzemného uloženia, vedenia, užívania, údržby, výmeny a opráv novovybudovanej kanalizačnej prípojky z pozemku KN p.č.800/24 cez pozemok KN p.č.800/65 diel 5 v rozsahu podľa GP č.145/2015 v prospech oprávnených Pavlíka Ivana 11.02.1966 a Pavlíkovej Ľubici 10.10.1968, Žilincíka Jozefa 21.07.1964 a Žilincíkovkej Márii 03.07.1964 na základe zmluvy o zriadení vecného bremena zo dňa 10.3.2004 - V 915/2004.-975/2004, V 2191/2011.-1681/2011.-128/2016
- 1 Vecné bremeno spočívajúce v práve vybudovania a uloženia inžinierskej siete - plynovodu - na pozemkoch p.č.KN C 2100/127, 4412/10 v prospech spoločnosti LORAS s.r.o., Pod hájom 1366/166, 018 41 Dubnica nad Váhom, IČO: 36317446 v rozsahu podľa GP č.47797045-88/2015 - V 77/2016.-207/2016.-12/2019
- 1 Vecné bremeno - spočívajúce v práve vstupov, výstupov, vjazdov a výjazdov cez pozemok p.č.KN C 800/65 pre nájomníkov a návštevníkov ako i pre zásobovanie objektu Obchodno zábavného centra na pozemku p.č.KN C 800/67, v prospech vlastníka pozemku p.č.KN C 800/67, stavba obchodno zábavné centrum s.č.4263 na pozemku p.č.KN C 800/67 a ktoréhokoľvek prípadného budúceho vlastníka oprávnených nehnuteľností - V 752/2016.-710/2016
- 1 Vecné bremeno na pozemky p.č.KN C 2300/208, 2300/547 2300/357, 2300/540 spočívajúce v práve uloženia inžinierskych sietí (elektrickej NN prípojky, prípojky vody a kanalizácie) a v práve vybudovania spevnenej plochy - vstupu k polyfunkčnému objektu, v prospech vlastníkov pozemku p.č.KN C 2300/431, 2300/448, stavby s.č.4349 na pozemku p.č.KN C 2300/448 v rozsahu vyznačenom v GP č.45403066-201/2015 - V 796/2016.-736/2016.-2234/2016.-1453/2017

- 1 Vecné bremeno spočívajúce v práve prevádzkovania, opráv a údržby inžinierskej siete-prípojky zemného plynu pre objekt DZ 32 'Čistiareň dažďových vôd' na pozemku p.č.KN C 3908/80 v prospech oprávneného DNV Energo a.s., Lieskovec 803/80, 018 41 Dubnica nad Váhom, IČO: 36317918 v rozsahu vyznačenom v GP č.20/2016 - V 1285/2016.-1003/2016
- 1 Vecné bremeno spočívajúce v práve uloženia VN kábla na pozemku p.č.KN C 800/65, 800/69, 800/6, 1000/13 v rozsahu vyznačenom v GP č.136/15 v prospech oprávneného Stredoslovenská energetika - Distribúcia, a.s., Pri Rajčianke 2527/8, 010 47 Žilina, IČO: 36442151 - Z 1906/2016.-1508/2016
- 1 Vecné bremeno spočívajúce v priznaní práva uloženia inžinierskych sietí - kanalizácie DN 400 so šachtami s pásmom ochrany v šírke 1,5 m od vonkajšieho pôdorysného okraja uloženého potrubia na obidve strany, právo vstupu za účelom prevádzkovania, opravy a údržby na pozemku p.č.KN C 3881/1 v rozsahu vyznačenom GP č.IL16/2015 a č.IL 22/2016 v prospech Považskej vodárenskej spoločnosti, a.s., Nová 133, 017 01 Pov.Bystrica, IČO: 36672076 - V 2356/2016.-1730/2016
- 1 Vecné bremeno na priznanie práva uloženia podzemného elektrického vedenia a pre ochranné pásmo 1m na každú stranu od vedenia, na vykonávanie povolených činností potrebných na zabezpečenie prevádzky sústavy alebo siete cez pozemok p.č.KN C 1381/1 v rozsahu podľa GP č.47/2016 v prospech oprávneného Stredoslovenská energetika - Distribúcia, a.s., so sídlom Pri Rajčianke 2927/8, 010 47 Žilina, IČO: 36 442 151 - Z-3766/2016.-1711/2017
- 1 Vecné bremeno - právo uloženia a prevádzkovania inžinierskych sietí - vodovodu, elektrického vedenia, kanalizácie a plynovodu na nehnuteľnostiach: pozemky parc.č.C-KN 2300/4, 2300/208, 2300/547, 2300/540 v rozsahu vymedzenom GP č. 45403066-135/2015 v prospech oprávneného Rímskokatolícka cirkev, Farnosť Dubnica nad Váhom, IČO: 31913571, Námestie sv. Jakuba 2, 018 41 Dubnica nad Váhom - V-219/2017.-300/2017.-1453/2017
- 1 Vecné bremeno spočívajúce v práve uloženia inžinierskej siete-zemného káblového vedenia - elektrickej prípojky, jej prevádzkovania, údržby a vykonávaní opráv na častiach pozemku p. č. KN C 2300/3 - diel 3 o výmere 121m2, pozemku p.č.KN E 2641 diel 1 o výmere 27m2 podľa GP č.106/2015 v prospech oprávneného Stredoslovenská energetika - Distribúcia, a.s., Pri Rajčianke 2527/8, 010 47 Žilina, IČO: 36442151 - V-662/2017.-668/2017
- 1 Vecné bremeno - povinnosť vlastníka trpieť právo prechodu a prejazdu cez pozemky parc.č.KN C 441/5 (pôv. 441/8) ako aj právo zriadenia k prístupovej komunikácii cez pozemok parc.č.KN 441/8 ku svojim nehnuteľnostiam v prospech MIDA, spol. s r.o., IČO: 31623549, Okružná 101/519, 018 51 Nová Dubnica - V 3137/07.- 1771/07.-598/2008.-360/2011.-1288/2011.-518/2012, V 905/2012.-807/2012.-2255/2014.-937/2017
- 1 Vecné bremeno - spočíva v povinnosti vlastníka zaťažených pozemkov trpieť právo prechodu a prejazdu ako aj právo na zriadenie prípojok všetkých inžinierskych sietí cez pozemky p.č.KN C 441/5 (pôv.441/8) v prospech vlastníka pozemkov p.č.KN 3236/16, 3236/194, 3236/193, výrobné haly s.č.1491 na poz.p.č.KN 3236/16 - V 132/2008.-242/2008.-598/2008.-360/2011.-1288/2011.-518/2012, V 908/2012.-807/2012.-2255/2014.-937/2017
- 1 Vecné bremeno v prospech KUKA ENCO WERZEUGBAU, spol.s r.o., Dubnica n/V spočívajúce v práve prechodu a prejazdu ako aj právo na zriadenie prípojok všetkých inžinierskych sietí cez KN C p.č.441/5 (pôv.441/8) ku parcelám č.3236/12, 3236/15, 3236/14, 3236/192, 3742 a k stavbám na týchto parcelách - V 1489/2003.-1055/2003.-598/2008.-360/11.-1288/2011.-518/2012, V 905/2012.-807/2012.-2255/2014.-937/2017
- 1 Vecné bremeno spočívajúce v práve uloženia inžinierskej siete-zemného káblového vedenia - elektrickej prípojky, jej prevádzkovania, údržby a vykonávaní opráv na častiach pozemku p.č.KN C 2400/222 (pôv.KN E 3532/501 diel 2 o výmere 21m2) podľa GP č.106/2015 v prospech oprávneného Stredoslovenská energetika - Distribúcia, a.s., Pri Rajčianke 2527/8, 010 47 Žilina, IČO: 36442151 - V-662/2017.-668/2017.-937/2017
- 1 Vecné bremeno v súlade s §11 ods.1 a ods.8 zákona č.251/2012 Z.z na priznanie práva umiestnenia inžinierskych sietí a právo vstupu a prístupu na pozemky p.č.KN C 2100/241, 2300/549, 2300/547, 2100/127, 4412/10 a právo strpenia existencie ochranného pásma v zmysle platných právnych predpisov za účelom prevádzky, údržby a rekonštrukcie so vstupom v ktoromkoľvek čase a ročnom období na pozemky p.č.KN C 2300/446, v rozsahu podľa GP č.26/2016 v prospech oprávneného Stredoslovenská energetika - Distribúcia, a.s., Pri Rajčianke 2927/8, 010 47 Žilina, IČO: 36442151 - Z-456/2018.-629/2018.-12/2019
- 1 Vecné bremeno spočívajúce v práve umiestnenia a uloženia inžinierskych sietí a k nim prislúchajúcim ochranným pásmam za účelom prevádzky, údržby a rekonštrukcie so vstupom v ktoromkoľvek čase a ročnom období na pozemok p.č.KN C 1799/210 v rozsahu dielu č.1 o výmere 6 m2 vyznačenom v GP č.46193537-218/2017 v prospech oprávneného Stredoslovenská energetika-Distribúcia, a.s., Pri Rajčianke 2927/8, 010 47 Žilina, IČO: 36442151 - V-598/2018.-696/2018
- 1 Vecné bremeno spočívajúce v práve umiestnenia inžinierskej siete-elektickej NN prípojky a jej následné prevádzkovanie na pozemkoch p.č.KN C 2248/71, 2248/72 v prospech Jaroslav Púček, 01.04.1967 a Jana Púčeková r.Krámerová, 11.06.1971 v rozsahu vyznačenom v GP č.8/2018 - V-1203/2018.-1253/2018
- 1 Vecné bremeno spočívajúce v práve vybudovania, uloženia, prevádzkovania, údržby a opráv novovybudovaných inžinierskych sietí - elektrickej NN prípojky, prípojky vody a prípojky kanalizácie na pozemkoch p.č.KN C 1381/1, 1381/17, 1382/53 v rozsahu podľa GP č.44566727-017/2018 v prospech JAMP SVORADA s.r.o., Nerudova 740/39, 018 41 Dubnica nad Váhom, IČO: 36 309 991 - V-2919/2018.-2783/2018
- 1 Vecné bremeno spočívajúce v práve vybudovania inžinierskej siete-teplovodnej prípojky a jej následné prevádzkovanie na pozemku p.č.KN C 100/76 v rozsahu dielu č.1 o výmere 47m2 vyznačenom v geometrickom pláne č.95/2018 v prospech DČa THERM, a.s., Štúrova 76/11, 018 41 Dubnica nad Váhom, IČO: 36013862 - V-3762/2018.-36/2019
- 1 Vecné bremeno spočívajúce v práve umiestnenia inžinierskej siete - elektrickej NN prípojky, jej následné prevádzkovanie, opravy a údržbu na pozemku p.č.KN C 4408/1 v rozsahu vyznačenom v GP č.88/2018, úradne overenom pod číslom G1 610/2018 v prospech vlastníkov rodinného domu s.č.194 postavenom na pozemku p.č.KN C 756/19, vlastníkov pozemku p.č.KN C 756/19, 756/20 - V-40/2019.-173/2019
- 1 Vecné bremeno spočívajúce v práve uloženia inžinierskych zariadení a pre ochranné pásmo 1 m na každú stranu od vedenia v rozsahu dielu č. 2 o výmere 14m2 vyznačenom v geometrickom pláne č. 47865729-110-1/2018 overeného pod G1 434/2018 k nehnuteľnosti, pozemok C KN p.č. 1580/2 v prospech Stredoslovenská distribučná, a.s., IČO: 36 442 151, Pri Rajčianke 2927/8, 010 47, Žilina - V 2136/2019.-1236/2019

- 1 Vecné bremeno v súlade s § 6a zákona č.513/2009 Z.z. o dráhach v znení neskorších predpisov, spočívajúce v práve umiestnenia inžinierskych sietí (podzemné vedenie) a prístupu za účelom vykonávania ich opráv a údržby v rozsahu dielu č.1 pozemku p.č.KN C 1254/16 stanovenom geometrickým plánom č.53/2019 úradne overeného pod č.G1 324/2019 v prospech vlastníka stavby železničnej dráhy Slovenská republika - Železnice Slovenskej republiky, Klemensova 8, 913 61 Bratislava, IČO: 31364501 - Z-1878/2019.-1403/2019
- 1 Vecné bremeno v prospech oprávneného z vecného bremena, Železnice Slovenskej republiky, Bratislava, Klemensova 8, 813 61 Bratislava, IČO: 31364501, spočívajúce v povinnosti vlastníkov alebo spoluvlastníkov nehnuteľností strpieť na nehnuteľnostiach, pozemku p.č.KN C 3876/5 , existenciu inžinierskych sietí - odvedenie zrážkových vôd a to v rozsahu vymedzenom GP č. DC 35 -37-02/2015, právo vstupu na pozemky za účelom vykonávania údržby a opráv odvedenia zrážkových vôd po dobu jeho životnosti - Z 1989/2015.-1796/2015, V-2306/2018.-2390/2018, V-72/2020.-261/2020
- 1 Vecné bremeno spočívajúce v práve uloženia inžinierskej siete - elektrickej NN prípojky, jej následné prevádzkovanie, opravy a údržbu na pozemku p.č.KN C 3755/7, 3755/30 v rozsahu vyznačenom v GP č.91/2019, úradne overenom pod číslom G1 474/2019 v prospech vlastníkov pozemku p.č.KN C 3755/151 - V-391/2020.-431/2020
- 1 Vecné bremeno spočívajúce v práve prevádzkovať jestvujúcu prípojku NN, realizovať jej prípadné opravy, výmenu a údržbu na pozemkoch p.č.KN C 3887/2, 3887/10 v rozsahu dielov č.1 a 2 (spolu vo výmere 194m2) podľa geometrického plánu č.32296525-2/2019, úradne overenom pod číslom G1 215/2019 v prospech oprávneného ASFA - KDK s.r.o., Murgašova 881/19, 018 41 Dubnica nad Váhom, IČO: 46 704 507 - V-588/2020.-551/2020
- 1 Predkupné právo na pozemok p.č.KN E 5052/502 v prospech SR-Slovenský pozemkový fond, Búdkova 36, 817 15 Bratislava, IČO: 17335345 - V-3005/2020.-1820/2020
- 1 Vecné bremeno spočívajúce v práve bezplatného užívania stavieb: sociálna budova s.č.655 na pozemku p.č.KN C 1257/5, tribúna na pozemku p.č.KN C 1257/1, tribúna na pozemku p.č.KN C 1257/8, pozemok p.č.KN C 1257/1, 1257/5, 1257/8, 1257/9, 1257/10 tvoriacich Mestský športový areál v Dubnici nad Váhom pre potreby štátnych športových reprezentácií Slovenskej republiky vo futbale (od mládežníckych kategórií až po seniorské) a na organizovanie športových súťaží, športových podujatí a športovania detí, žiakov a študentov, na dobu 20 rokov od nadobudnutia účinnosti zmluvy o zriadení vecného bremena v prospech Slovenského futbalového zväzu, so sídlom Tomášikova 30C, 821 01 Bratislava, IČO: 00687308 - V-2860/2020.-1948/2020
- 1 Vecné bremeno na pozemok p.č.KN C 1730/6 spočívajúce v povinnosti strpieť existenciu inžinierskych sietí-plynárenských zariadení, ich ochranných a bezpečnostných pásiem, údržbu, prevádzku a rekonštrukcie týchto zariadení v rozsahu podľa geometrického plánu č.44566727-108/2019 zo dňa 03.12.2019 úradne overeného pod č.G1 39/2020, cez celý pozemok p.č.KN C 1730/6 strpieť prechod a prejazd zamestnancov a vozidiel za účelom údržby a opravy plynárenských zariadení, pričom toto oprávnenie sa v nevyhnutnom rozsahu vzťahuje na celú dotknutú nehnuteľnosť, a to všetko v prospech oprávneného SPP - distribúcia, a.s., Mlynské nivy 44/b, 825 11 Bratislava, IČO: 35910739 - V-2937/2020.-1964/2020.
- 1 Vecné bremeno na pozemok p.č.KN C 1730/6, 4357/3, 4357/10 spočívajúce v práve umiestnenia energetického zariadenia-electrickej NN prípojky, v práve jej následného prevádzkovania, opráv a údržby v rozsahu 101m2 - diel č.1, 2 a 4 podľa geometrického plánu č.44566727-082/2020, úradne overený dňa 14.10.2020 pod č.G1-561/2020 v prospech UNIKONT SLOVAKIA, spol. s r.o., Murgašova 922/50, 018 41 Dubnica nad Váhom, IČO: 35786078 - V-507/2021.-480/2021
- 1 Vecné bremeno spočívajúce v povinnosti vlastníka pozemku p.č.KN C 1580/396, 4357/1, 4399/7, 4402/1 strpieť právo zriaďovať a prevádzkovať verejné siete a stavať ich vedenia na dotknutej nehnuteľnosti v zmysle § 66 ods.1 písm.a) zákona č.351/2011 Z.z., a to v rozsahu stanovenom geometrickým plánom č.43/2016, úradne overenom dňa 22.08.2018, pod číslom 305/2018 v prospech spoločnosti Slovak Telekom, a.s., so sídlom Bajkalská 28, 817 62 Bratislava, IČO: 35763469 - Z-677/2021.-519/2021
- 1 Vecné bremeno spočívajúce v práve umiestnenia kanalizačnej prípojky k rodinnému domu č.s. 900 na pozemku C KN p.č. 1607/4, jej následné prevádzkovanie, opravy a údržba v rozsahu stanovenom geometrickým plánom úradne overeným pod č.G1-32/2021 k nehnuteľnosti: pozemok C KN p.č. 4357/1 v prospech: Strapko Jaroslav r. Strapko, Ing., nar. 30.11.1985 a Strapková Mária r. Urbanová, Ing., 21.06.1992 - V-1101/2021.-822/2021
- 1 Vecné bremeno spočívajúce v práve uloženia inžinierskych sietí - kanalizácie so šachtami s pásmom ochrany v šírke 1,5 m od vonkajšieho pôdorysného okraja uloženého potrubia na obidve strany v rozsahu vyznačenom v geometrickom pláne č. 52736326-90/2020, úradne overený dňa 18.12.2020, pod G1-733/2020; v práve vstupu za účelom prevádzkovania kanalizácie, jej opravy a údržby k nehnuteľnostiam: pozemky C KN p.č. 3887/11, 3889/7, 3907/3, 3908/80 v prospech: Považská vodárenská spoločnosť, a.s., Nová 133, 017 46 Považská Bystrica, IČO: 36672076 - V-1339/2021.-937/2021
- 1 Vecné bremeno - právo uloženia inžinierskych sietí a k nim prislúchajúceho ochranného pásma a právo vstupu, prechodu a prístupu v ktoromkoľvek čase a ročnom období mechanizmami, ako aj oprávnenými pracovníkmi oprávneného a priznanie práva správy a údržby inžinierskych sietí k nehnuteľnosti pozemok C KN p.č. 1799/208 v rozsahu vymedzenom geometrickým plánom úradne overeným pod číslom G1-671/2020 v prospech Stredoslovenská distribučná, a.s., Pri Rajčianke 2927/8, 010 47 Žilina, IČO: 36442151 - V-1484/2021.-1100/2021

Iné údaje:

Najomna zmluva zo dňa 5.1.1996 na nebyt.priestory nachadzajuce sa v dome c.s.171 na parc.790/2 spolu s pozemkom parc.790/2 pre Štrdoslovenske energeticke zavody s.p.Žilina na dobu neurčitú - V 800/96
 Najomna zmluva zo dňa 24.2.1992 na nebytove priestory nachadzajuce sa v dome c.s.93 na parc.200/25 - Dubnicanka,pre najomcu PRIMA-COMERCIAL spol..s r.o.Puchov na dobu 20 rokov - N 4/97
 Zmluva o prenájme pozemku 956/5 na dobu 50 rokov pre najomcu Ing.Emil Potoček 24.8.1955.bytom Dubnica n/V,Pod hájom 956/5 zo dňa 12.3.1998 - N 3/98.-1453/98
 Žaloba o určení vlastníckeho práva k nehnuteľnostiam pa[*00.01.00],č.s.1353 na KN 995/3 - Z 2015/98 - pvz 1920/98
 Na základe rozhodnutia školskej a kultúrnej komisie Okresného národného výboru v Žiline zo dňa 5.11.1963 č.89/1963 bola do zoznamu kultúrnych pamiatok zapísaná kultúrna pamiatka z 19.storočia - Z 1216/99.- 1388/99, pranier,kaštieľ Illesházyovský,park(Grotta s vyhladkovou vežou s.č.3000 na pozemku p.č.KN 1306) - Z 573/01.-

532/01, Z 1463/2010.-1200/2010

- 1 Kúpna zmluva na diel č.2 o výmere 2 m2 z KN p.č.1580/2 - V 2769/2005.-168/2006
- 1 Vecné bremeno zapísané na LV č.5287, 5558 - V 1192/2006.-1067/2006
- 1 Právo z vecného bremena ku KN p.č.1254/13 zapísané na LV 5287 - V 1193/2006.-1069/2006
- 2 K vlastníkovi č.1 je správa k nehnuteľnosti na parcelné číslo KN 700/15, 700/16, 700/17, budova č.s.1289 na KN p.č.700/15, budova č.s.1290 na KN p.č.700/16, budova č.s.1291 na KN p.č.700/17.-719/2006
- 2 K vlastníkovi č. 1 je správa k nehnuteľnosti na pozemok parcelné číslo KN C 700/1, 700/23 - Z-3191/2020.-2149/2020
- 3 K vlastníkovi č. 1 je správa k nehnuteľnosti na parcelné číslo KN 2248/2, budova s.č.356 na poz.p.č.KN 2248/2 - Z 1107/06.-1083/06
- 4 K vlastníkovi č.1 je správa k nehnuteľnostiam, budova súpis.č.1288 na parc.č.KN 700/12 - Z 1391/08.- 917/08
- 4 K vlastníkovi č.1 je správa k nehnuteľnostiam, budova súpis.č.2517 - garáž na poz.p.č.KN 700/14, pozemok p.č.KN 700/12, 700/14, 2300/351 - Z 2631/2008.-1948/2008
- 5 K vlastníkovi č. 1 je správa k nehnuteľnostiam, budova s.č.623 - kaštieľ na pozemku p.č.KN 1307, pozemok p.č.KN 1307 - Z 1349/2010.-825/2010
- 6 K vlastníkovi č. 1 je správa k nehnuteľnosti, pozemok p.č.KN 2300/28, 2300/29, 2300/30, 2300/31, 2300/76, s.č.966 na poz.p.č.KN 2300/76, s.č.967 na poz.p.č.KN 2300/28 - Z 2958/2010.-116/2011
- 7 K vlastníkovi č. 1 je správa k nehnuteľnosti na stavby: s.č.93 na poz.p.č.KN 200/25, s.č.435 na pozemku p.č.KN 1110/22, s.č.806 na pozemku p.č.KN 1110/275, s.č.1416 na pozemku p.č.KN 1257/3, s.č.670 na pozemku p.č.KN 1254/13, s.č.673 na pozemku p.č.1252/10, s.č.1682 na pozemku p.č.KN 1032/2, s.č.1705 na pozemku p.č.KN 1032/4, s.č.2590 na pozemku p.č.KN 1032/5, s.č.475 na pozemku p.č.KN 1153, s.č.396 na pozemku p.č.KN 1110/50, s.č.1187 na pozemku p.č.KN 2242/9, s.č.434 na pozemku p.č.KN 1110/272, s.č.1791 na pozemku p.č.KN 1254/73, s.č.151 na pozemku p.č.KN 753/5, s.č.431 na pozemku p.č.KN 1110/59, s.č.293 na pozemku p.č.KN 2248/70, s.č.656 na pozemku KN 1257/2 - Z 770/2011.-627/2011
- 7 K vlastníkovi č. 1 je správa k nehnuteľnosti na stavby: s.č.655 na poz.p.č.KN 1257/5, tribúna na poz.p.č.KN 1257/1, stavba na poz.p.č.KN 1257/8, pozemky p.č.KN 1257/1, 1257/2, 1257/3, 1257/5, 1257/6, 1257/7, 1257/8, 1257/9, 1257/10, 1256/1, 1256/2, 1254/1, 1254/12, 1254/13, 1254/14, 1254/17, 1254/70, 1254/73, 1254/76, 1254/78, 1254/81 - Z 390/2015.-691/2015
- 7 K vlastníkovi č.1 je správa k nehnuteľnosti, budova zdravotníckeho a sociálneho zariadenia s.č.360 na pozemku p.č.KN C 1101, pozemok p.č.KN C 1101 - Z-1569/2020.-1147/2020

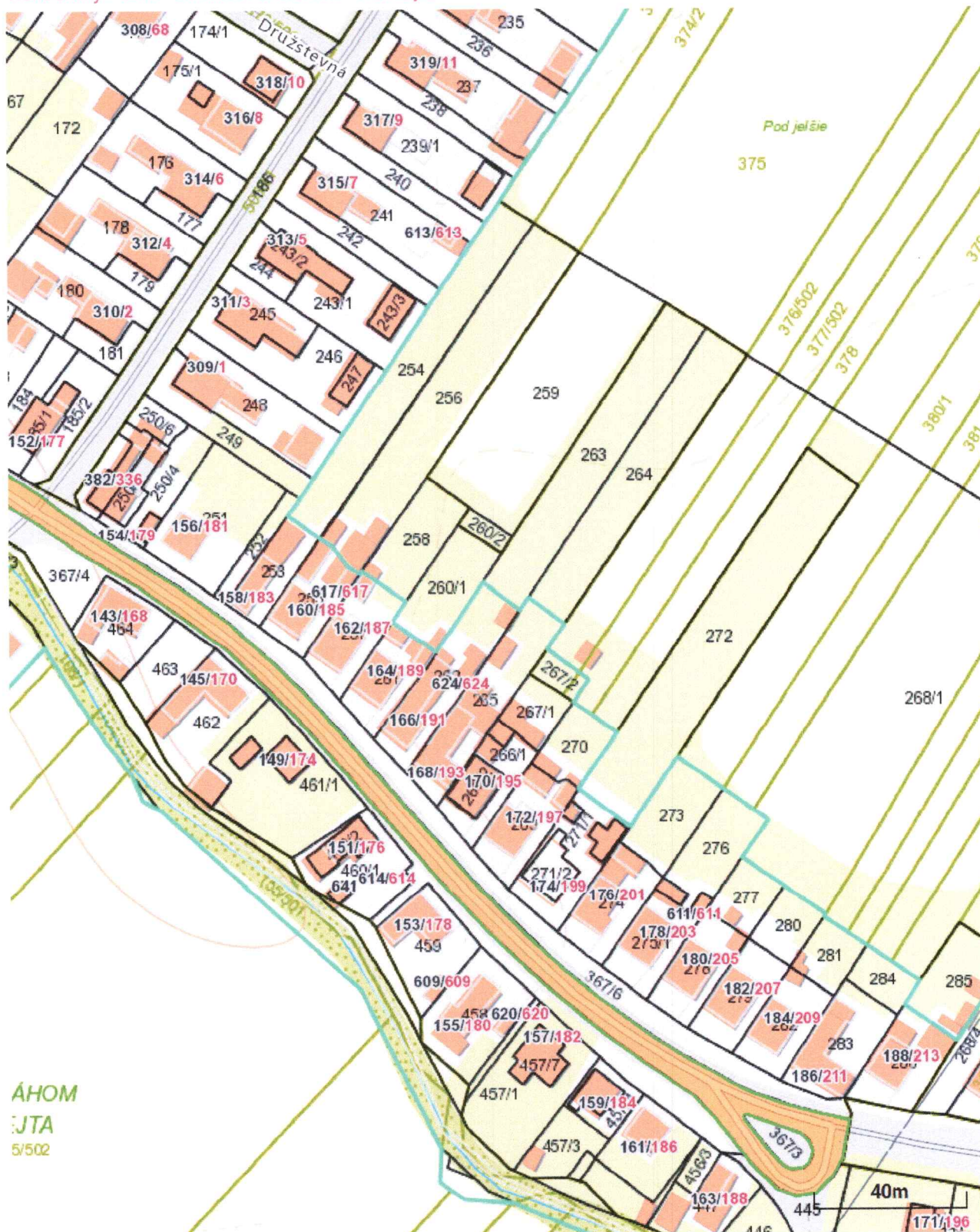
Poznámka:

Bez zápisu.

Vysvetlenie: údaje v ČASTI C:ĎARCHY bez uvedenia parcelného čísla alebo poradového čísla vlastníka alebo inej oprávnenej osoby sa týkajú všetkých nehnuteľností a všetkých vlastníkov a iných oprávnených osôb na liste vlastníctva.

Parcela registra C, 367/2

Trenčiansky > Ilava > Dubnica nad Váhom > k.ú. Prejta



Vytlačené z aplikácie [Mapový klient ZBGIS](#). Nepoužiteľné na právne úkony.

(1/2)

Meranie a grafické znázornenie je len informatívne a je nepoužiteľné na vytýčenie hraníc pozemkov a osadenie stavieb na pozemky. Vytýčenie hraníc pozemkov a osadenie stavieb na pozemky môže vykonať len odborné spôsobilá osoba.

Číslo listu vlastníctva

3107

Výmera parcely v m²

7360

Katastrálne územie

Prejta

Obec

Dubnica nad Váhom

Druh pozemku

Zastavaná plocha a nádvorie

Spôsob využívania pozemku

Pozemok, na ktorom je postavená inžinierska stavba - cestná, miestna a účelová komunikácia, lesná cesta, poľná cesta, chodník, nekryté parkovisko a ich súčasti

Umiestnenie pozemku

Pozemok je umiestnený v zastavanom území obce

Spoločná nehnuteľnosť

Pozemok nie je spoločnou nehnuteľnosťou

Druh právneho vzťahu

Neevidovaný

Údaje platné k dátumu

25. 10. 2021

Druh chránenej nehnuteľnosti (0)

Neexistuje záznam

Stavby (0)

Neexistuje záznam o stavbách

Vlastník (1)

1. Mesto Dubnica nad Váhom, Bratislavská 434/9, Dubnica nad Váhom, PSČ 018 41, SR (Podiel: 1/1)

Parcela registra C, 367/2

Trenčiansky > Ilava > Dubnica nad Váhom > k.ú. Prejta



Vytlačené z aplikácie [Mapový klient ZBGIS](#). Nepoužiteľné na právne úkony.

(1/2)

Meranie a grafické znázornenie je len informatívne a je nepoužiteľné na vytýčenie hraníc pozemkov a osadenie stavieb na pozemky. Vytýčenie hraníc pozemkov a osadenie stavieb na pozemky môže vykonať len odborne spôsobilá osoba.

Číslo listu vlastníctva

[3107](#)

Výmera parcely v m²

7360

Katastrálne územie

Prejta

Obec

Dubnica nad Váhom

Druh pozemku

Zastavaná plocha a nádvorie

Spôsob využívania pozemku

Pozemok, na ktorom je postavená inžinierska stavba - cestná, miestna a účelová komunikácia, lesná cesta, poľná cesta, chodník, nekryté parkovisko a ich súčasti

Umiestnenie pozemku

Pozemok je umiestnený v zastavanom území obce

Spoločná nehnuteľnosť

Pozemok nie je spoločnou nehnuteľnosťou

Druh právneho vzťahu

Neevidovaný

Údaje platné k dátumu

25. 10. 2021

Druh chránenej nehnuteľnosti (0)

Neexistuje záznam

Stavby (0)

Neexistuje záznam o stavbách

Vlastník (1)

1. Mesto Dubnica nad Váhom, Bratislavská 434/9, Dubnica nad Váhom, PSČ 018 41, SR (Podiel: 1/1)

Parcela registra C, 367/2

Trenčiansky > Ilava > Dubnica nad Váhom > k.ú. Prejta



Vytlačené z aplikácie [Mapový klient ZBGIS](#). Nepoužiteľné na právne úkony.

(1/2)

Meranie a grafické znázornenie je len informatívne a je nepoužiteľné na vytýčenie hraníc pozemkov a osadenie stavieb na pozemky.
Vytýčenie hraníc pozemkov a osadenie stavieb na pozemky môže vykonať len odborne spôsobilá osoba.

Číslo listu vlastníctva

[3107](#)

Výmera parcely v m²

7360

Katastrálne územie

Prejta

Obec

Dubnica nad Váhom

Druh pozemku

Zastavaná plocha a nádvorie

Spôsob využívania pozemku

Pozemok, na ktorom je postavená inžinierska stavba - cestná, miestna a účelová komunikácia, lesná cesta, poľná cesta, chodník, nekryté parkovisko a ich súčasti

Umiestnenie pozemku

Pozemok je umiestnený v zastavanom území obce

Spoločná nehnuteľnosť

Pozemok nie je spoločnou nehnuteľnosťou

Druh právneho vzťahu

Neevidovaný

Údaje platné k dátumu

25. 10. 2021

Druh chránenej nehnuteľnosti (0)

Neexistuje záznam

Stavby (0)

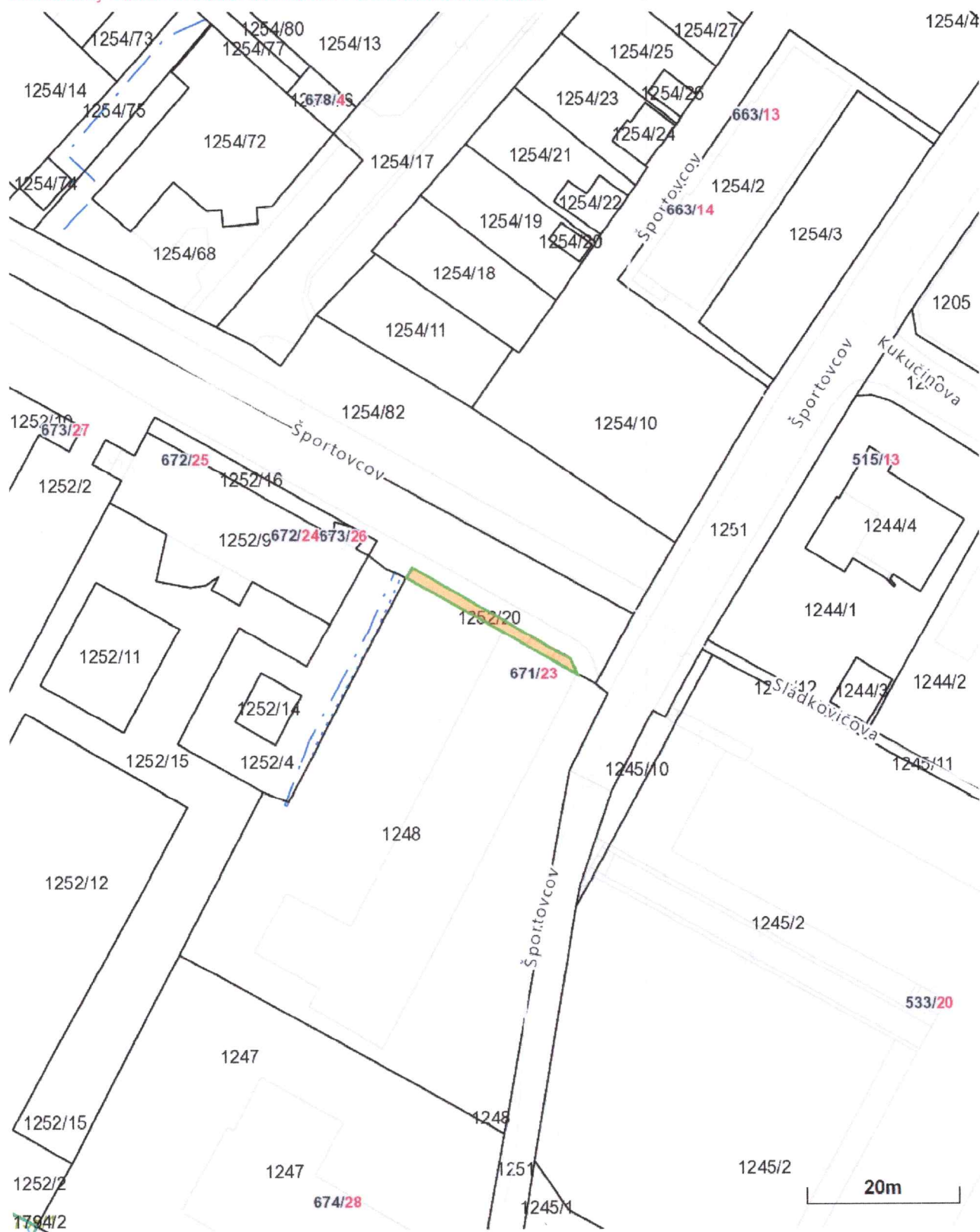
Neexistuje záznam o stavbách

Vlastník (1)

1. Mesto Dubnica nad Váhom, Bratislavská 434/9, Dubnica nad Váhom, PSČ 018 41, SR (Podiel: 1/1)

Parcela registra C, 1252/20

Trenčiansky > Ilava > Dubnica nad Váhom > k.ú. Dubnica nad Váhom



Číslo listu vlastníctva

2600

Výmera parcely v m²

35

Katastrálne územie

Dubnica nad Váhom

Obec

Dubnica nad Váhom

Druh pozemku

Zastavaná plocha a nádvorie

Spôsob využívania pozemku

Pozemok, na ktorom je dvor

Umiestnenie pozemku

Pozemok je umiestnený v zastavanom území obce

Spoločná nehnuteľnosť

Pozemok nie je spoločnou nehnuteľnosťou

Druh právneho vzťahu

Neevidovaný

Údaje platné k dátumu

25. 10. 2021

Druh chránenej nehnuteľnosti (0)

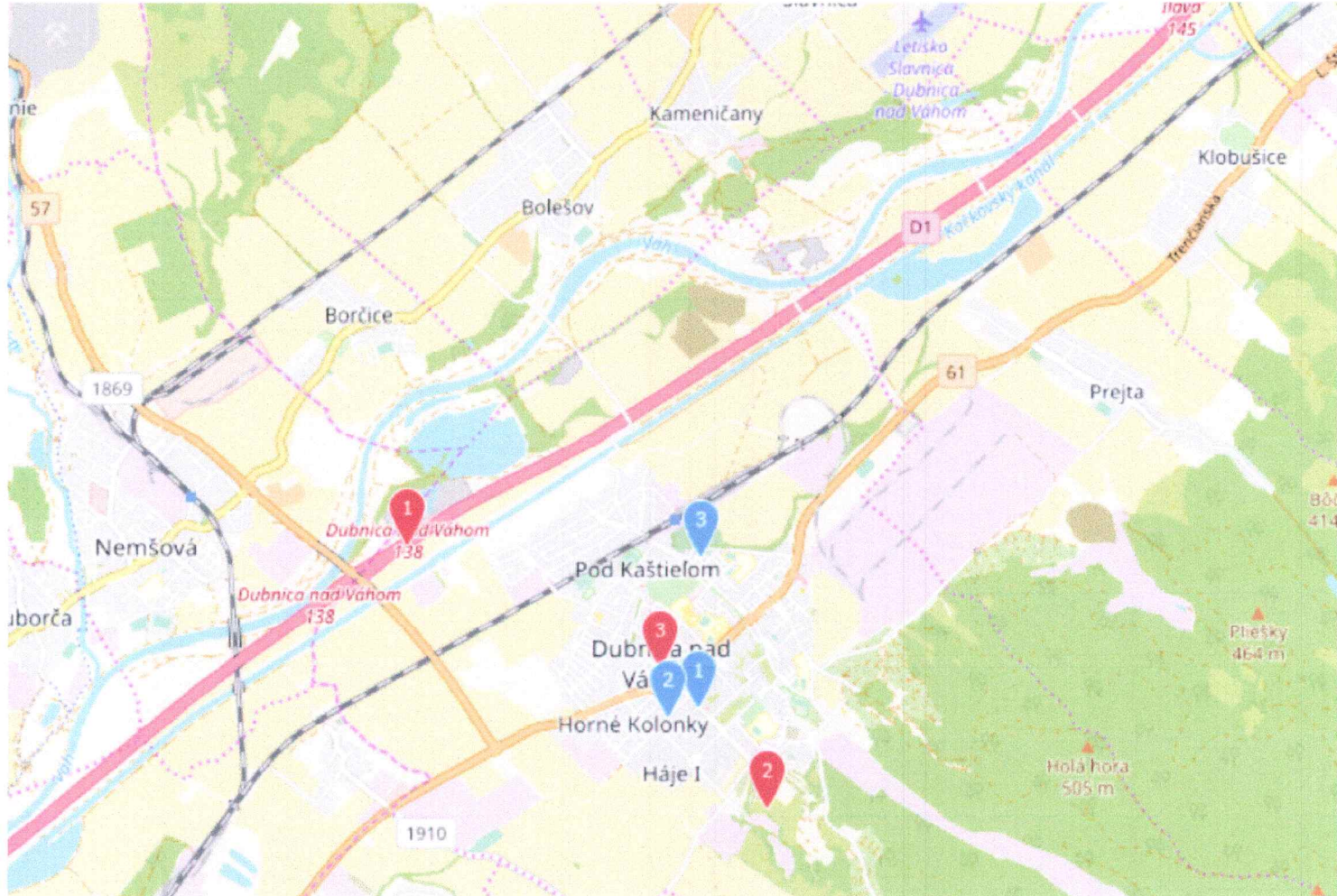
Neexistuje záznam

Stavby (0)

Neexistuje záznam o stavbách

Vlastník (1)

1. Mesto Dubnica nad Váhom, Bratislavská 434/9, Dubnica nad Váhom, PSČ 018 41, SR (Podiel: 1/1)



VÝSLEDKY PRE "DUBNICA NAD VÁHOM"

Mestá, ulice a objekty (3)

1 [D1, okres Ilava](#)

D1
01853 okres Ilava
Trenčiansky kraj, Slovensko

2 [Dubnica nad Váhom, okres Ilava](#)

okres Ilava
Trenčiansky kraj, Slovensko

3 [Dubnica nad Váhom](#)

018 41 Dubnica nad Váhom
Trenčiansky kraj, Slovensko

Firmy (100)

1 [Centrum voľného času Dubnica nad Váhom](#)

Pod hájom 1356, 01841 Dubnica nad Váhom
Zabezpečovanie výchovno-vzdelávacej činnosti a záujmovej

2 [Urbárska obec, pozemkové spoločenstvo Dubnica nad Váhom](#)

Palárikova 183/16, 01841 Dubnica nad Váhom
Urbárske pozemkové spoločenstvo.

3 [Rímskokatolícka cirkev, Farnosť Dubnica nad Váhom](#)

Námestie sv. Jakuba 2/2, 01841 Dubnica nad Váhom
Farský úrad. Organizácia činnosti farského

V. ZNALECKÁ DOLOŽKA

Znalecký posudok som vypracovala ako znalkyňa, zapísaná v zozname znalcov, tlmočníkov a prekladateľov, ktorý vedie Ministerstvo spravodlivosti Slovenskej republiky pre odbor: 37 00 00 Stavebníctvo - odvetvie : 37 01 00 Pozemné stavby a 37 09 00 Odhad hodnoty nehnuteľností, evidenčné číslo znalca: 911939.

Znalecký posudok je v denníku zapísaný pod poradovým číslom 198/2021.

Zároveň vyhlasujem, že som si vedomá následkov vedome nepravdivého znaleckého posudku.

Ing. Šárka Kurucová

11.

