

Zmluva o budúcej zmluve o zriadení vecného bremena číslo 2017/.....

(ďalej len „zmluva“ v príslušnom tvare)

uzatvorená podľa § 151n a nasl. Občianskeho zákonníka č. 40/1964 Zb. medzi týmito zmluvnými stranami:

Titul, meno a priezvisko: JÁN KAPUŠ

Rodné priezvisko:

Trvale bytom:

Dátum narodenia:

Rodné číslo:

Bankové spojenie:

IBAN:

(ďalej ako „budúci povinný z vecného bremena“ v príslušnom tvare)

a

Trenčiansky samosprávny kraj so sídlom v Trenčíne

Sídlo: K dolnej stanici 7282/20A, 911 01 Trenčín

zastúpený: Ing. Jaroslav Baška - predseda

IČO: 36126624

DIČ: 2021613275

IČ pre DPH: nie je platiteľom DPH

Bankové spojenie: Štátna pokladnica

IBAN: SK51 8180 0000 0070 0050 4489

(ďalej ako „budúci oprávnený z vecného bremena“ v príslušnom tvare)

(ďalej spoločne aj ako „zmluvné strany“ a jednotlivito ako „zmluvná strana“ v príslušnom tvare)

Článok 1 Predmet zmluvy

1. Budúci povinný z vecného bremena je vlastníkom pozemkov nachádzajúcich sa v katastrálnom území Beluša, obec Beluša, okres Púchov, ktoré sú zapísané v katastri nehnuteľností vedenom Okresným úradom Púchov, katastrálnym odborom nasledovne:

Parcelné číslo	Celková výmera pozemku (m ²)	Druh pozemku	Číslo LV	Vlastnícky podiel
KNE 3943/43	285	orná p.	5118	1/5

(ďalej len ako „budúci zaťažený pozemok“)

2. Budúci povinný z vecného bremena má záujem zriadiť vecné bremeno v prospech budúceho oprávneného z vecného bremena k budúcemu zaťaženému pozemku, príp. jeho časti, na ktorom bude v rámci stavby cyklotrasy realizovanej v rámci projektu „Zlepšenie cyklistickej infraštruktúry v TSK“, časť 5: úsek Ladce – Púchov, ktorej stavebníkom bude budúci oprávnený z vecného bremena, osadená stavba cyklotrasy podľa predbežného zamerania vykonaného geometrickým plánom č. 13/2017/C vyhotoveným obchodnou spoločnosťou GEOPOZ, s.r.o., so sídlom Komenského 10C, 974 01 Banská Bystrica, IČO: 31628826, tvoriacim súčasť dokumentácie pre územné rozhodnutie a slúžiacim ako podklad k územnému konaniu, ktorým boli pre účely územného konania zamerané

pozemky určené pre trvalý a dočasný záber pre vyššie uvedenú stavbu v nasledovnom predbežnom rozsahu:

Číslo dielu podľa GP	Parcelné číslo	Celková výmera pozemku (m ²)	Druh pozemku	Číslo LV	Predpokladaný záber (výmera dielu podľa GP v m ²)	Vlastnícky podiel	Výmera pripadajúca na vlastnícky podiel v m ² (podielová výmera záberu)
51 TZ	KNE 3943/43	285	orná p.	5118	12	1/5	2,4000

3. Účelom zmluvy je získanie právneho vzťahu k pozemku na zabezpečenie realizácie a udržateľnosti projektu „Zlepšenie cyklistickej infraštruktúry v TSK“, časť 5: úsek Ladce – Púchov, predkladaného v rámci Operačného programu IROP. Realizácia projektu spočíva vo vybudovaní a prevádzkovaní stavby vo verejnom záujme, ktorej stavebníkom bude budúci oprávnený z vecného bremena a udržateľnosť projektu spočíva v jeho udržaní po dobu piatich (5) rokov od finančného ukončenia projektu.
4. Budúci povinný z vecného bremena a budúci oprávnený z vecného bremena sa touto zmluvou zaväzujú, že po spresnení záberu budúceho zaťaženého pozemku, ak budúci zaťažený pozemok uvedený v bode 1. a 2. tohto článku tejto zmluvy bude naďalej súčasťou stavby „Zlepšenie cyklistickej infraštruktúry v TSK“, časť 5: úsek Ladce – Púchov, po vydaní kolaudačného rozhodnutia na predmetnú stavbu (resp. jednotlivú etapu stavby), v súlade s porealizačným geometrickým plánom uzatvoria zmluvu o zriadení vecného bremena na budúci zaťažený pozemok uvedený v bode 1. tohto článku tejto zmluvy, príp. jeho časť vytvorenú porealizačným geometrickým plánom.
5. Zmluvou o zriadení vecného bremena budúci povinný z vecného bremena zriadi v prospech budúceho oprávneného z vecného bremena vecné bremeno spočívajúce v povinnosti budúceho povinného z vecného bremena ako vlastníka budúceho zaťaženého pozemku:
 - a) strpieť na budúcom zaťaženom pozemku právo budúceho oprávneného z vecného bremena na výstavbu a umiestnenie stavby „Zlepšenie cyklistickej infraštruktúry v TSK“, časť 5: úsek Ladce – Púchov v rozsahu, v akom bude po zrealizovaní stavby vyznačená v porealizačnom geometrickom pláne, vyhotovenie ktorého zabezpečí budúci oprávnený z vecného bremena,
 - b) strpieť prevádzkovanie, užívanie, údržbu, opravy, rekonštrukciu, modernizáciu stavby „Zlepšenie cyklistickej infraštruktúry v TSK“, časť 5: úsek Ladce – Púchov a za tým účelom strpieť právo prechodu a prejazdu zamestnancov a vozidiel budúceho oprávneného z vecného bremena, príp. zamestnancov a vozidiel ním určenej organizácie.
6. Budúce vecné bremeno bude spojené s vlastníctvom nehnuteľnosti – budúceho zaťaženého pozemku, príp. jeho časti vytvorenej geometrickým plánom, ktoré spolu s vlastníctvom prechádza na nadobúdateľa, t.j. povinným z vecného bremena je vlastník alebo spoluvlastníci budúceho zaťaženého pozemku, príp. jeho časti vytvorenej geometrickým plánom.
7. Budúce vecné bremeno sa zriadi na dobu neurčitú.

Článok 2

Náhrada za zriadenie vecného bremena a spôsob jej úhrady

1. Zmluvné strany sa dohodli, že vecné bremeno vymedzené v čl. 1 tejto zmluvy sa zriadi odplatne za jednorazovú náhradu vo výške 1,37 EUR/m² (slovom: jedno euro tridsaťsedem centov na 1 m²) budúceho zaťaženého pozemku.

2. Jednotková všeobecná hodnota vecného bremena bola zistená Znaleckým posudkom č. 103/2017 vypracovaným znalcom v odbore Stavebníctvo, Pozemné stavby, Odhad hodnoty nehnuteľností Ing. Ladislavom Horným, so sídlom Soblahov 410, 913 38 Soblahov, ev. č. znalca 911166 zo dňa 24.4.2017 v súlade s Vyhláškou MS SR č. 492/2004 Z.z. v platnom znení vo výške 1,37 EUR/m² (slovom: jedno euro tridsaťsedem centov na 1 m²), pričom takto zistená jednotková hodnota vecného bremena je súčasne zmluvnými stranami dohodnutou náhradou za 1 m² rozsahu budúceho vecného bremena viaznúceho na budúcom zaťaženom pozemku. Jednorazovú náhradu prislúchajúcu budúcemu povinnému z vecného bremena v zmysle bodu 1. tohto článku za celý predmet zmluvy zmluvné strany určia ako súčin sumy 1,37 EUR (slovom: jedno euro tridsaťsedem centov) a výmery rozsahu vecného bremena v m² v súlade s porealizačným geometrickým plánom (článok 1 tejto zmluvy) pripadajúcej na spoluvlastnícky podiel povinného z vecného bremena.
3. Zmluvné strany sa dohodli, že budúci oprávnený z vecného bremena zaplatí budúcemu povinnému z vecného bremena jednorazovú náhradu za vecné bremeno podľa predchádzajúceho bodu tohto článku tejto zmluvy bezhotovostným prevodom na účet budúceho povinného z vecného bremena a to v lehote do 30 dní odo dňa doručenia rozhodnutia o povolení vkladu vecného bremena do katastra nehnuteľností budúcemu oprávnenému z vecného bremena.

Článok 3 **Práva a povinnosti zmluvných strán**

1. Budúci povinný z vecného bremena zodpovedá za vlastníctvo budúceho zaťaženého pozemku, príp. jeho časti vytvorenej novým geometrickým plánom a za to, že na ňom neviaznu ťarchy, vecné bremená, záložné práva a ani iné právne závady, o ktorých by písomne neinformoval budúceho oprávneného z vecného bremena. V prípade akejkoľvek závady, o ktorej nebol budúci oprávnený z vecného bremena včas upovedomený, zodpovedá budúci povinný z vecného bremena za prípadnú škodu.
2. Budúci povinný z vecného bremena vyhlasuje, že k budúcemu zaťaženému pozemku neprebíha žiadne konanie u notára, na súde, prípadne na inom orgáne štátnej správy, o ktorom by písomne neinformoval budúceho oprávneného z vecného bremena, že údaje v predložených dokladoch o vlastníctve sú správne a pravdivé, že budúci povinný z vecného bremena je identický s osobou uvedenou v dokladoch o vlastníctve a zodpovedá za to, že už ďalšia osoba nemôže predložiť doklad o tom, aby mohla deklarovat' jej vlastníctvo, resp. spoluvlastníctvo k budúcemu zaťaženému pozemku. Inak budúci povinný z vecného bremena zodpovedá za škodu, ktorá by v tejto súvislosti vznikla budúcemu oprávnenému z vecného bremena.
3. Vyhotovenie zmluvy o zriadení vecného bremena zabezpečí budúci oprávnený z vecného bremena a budúci povinný z vecného bremena sa zaväzuje zmluvu podpísať úradne osvedčeným podpisom do 14 dní od doručenia jej návrhu s výzvou budúceho oprávneného na uzavretie zmluvy o zriadení vecného bremena. Náklady na vyhotovenie geometrického plánu ako aj náklady na vklad práva zodpovedajúceho vecnému bremenu uhradí budúci oprávnený z vecného bremena.
4. Ak budúci povinný z vecného bremena nesplní záväzok uzavrieť budúcu zmluvu o zriadení vecného bremena na základe výzvy budúceho oprávneného z vecného bremena vykonanej v súlade s týmto článkom tejto zmluvy v lehote do 14 dní od doručenia návrhu zmluvy o zriadení vecného bremena spolu s výzvou budúceho oprávneného z vecného bremena na jej uzavretie, môže sa budúci oprávnený z vecného bremena domáhať na súde, aby vyhlásenie vôle budúceho povinného z vecného bremena bolo nahradené súdnym rozhodnutím.
5. Návrh na vklad práva zodpovedajúceho vecnému bremenu do katastra nehnuteľností vyhotoví a podá budúci oprávnený z vecného bremena na svoje náklady po zverejnení zmluvy v zmysle § 47a Občianskeho zákonníka v nadväznosti na § 5a zákona č. 211/2000 Z. z. o slobodnom prístupe k

informáciám a o zmene a doplnení niektorých zákonov v znení neskorších predpisov (zákon o slobode informácií) a v prípade, ak ide o podielové spoluvlastníctvo k budúcemu zaťaženému pozemku, po uzavretí a zverejnení zmluvy resp. zmlúv o zriadení vecného bremena uzavretých so všetkými podielovými spoluvlastníkmi zaťaženého pozemku uvedenými na príslušnom liste vlastníctva a tvoriacich tak majetkovoprávne vysporiadanie vecného bremena v celku v podiele 1/1. V tejto súvislosti sa zmluvné strany v úzkej súčinnosti zaväzujú postupovať tak, aby cieľ tejto zmluvy bol zmluvne naplnený, pričom súhlasy udelené v zmysle tejto zmluvy budúcim povinným z vecného bremena budúcemu oprávnenému z vecného bremena zostanú za každých okolností zachované.

6. Táto zmluva je pre budúceho oprávneného z vecného bremena, ktorý bude budúcim stavebníkom stavby dokladom vzťahu k budúcemu zaťaženému pozemku ako iné právo k pozemku podľa § 58 ods. 2 v spojení s § 139 ods. 1 zákona č. 50/1976 Zb. stavebný zákon v znení neskorších predpisov.
7. Budúci povinný z vecného bremena týmto udeľuje budúcemu oprávnenému z vecného bremena svoj súhlas s umiestnením, výstavbou a užívaním pozemku špecifikovaného v článku 1 tejto zmluvy „Zlepšenie cyklistickej infraštruktúry v TSK“, časť 5: úsek Ladce – Púchov a to výslovne pre účely územného konania, stavebného konania a kolaudačného konania stavby cyklotrasy realizovanej v rámci tohto projektu. Za týmto účelom prenecháva touto zmluvou budúcemu oprávnenému z vecného bremena, ako i tretím osobám splnomocneným alebo povereným budúcim oprávneným z vecného bremena, právo bezodplatne užívať budúci zaťažený pozemok na realizáciu výstavby cyklotrasy realizovanej v rámci predmetného projektu.
8. Budúci povinný z vecného bremena sa zaväzuje, že sa až do okamihu splnenia alebo zániku všetkých povinností vyplývajúcich z tejto zmluvy zdrží akéhokoľvek konania, ktoré by bránilo alebo znemožnilo uzatvorenie budúcej zmluvy o zriadení vecného bremena podľa tejto zmluvy. Budúci povinný z vecného bremena sa najmä zaväzuje, že budúci zaťažený pozemok nescudzí tretím osobám ani ho nezaťaží právom tretích osôb akéhokoľvek druhu. Inak budúci povinný z vecného bremena zodpovedá za škodu, ktorá by porušením tohto záväzku vznikla budúcemu oprávnenému z vecného bremena.

Článok 4 **Záverečné ustanovenia**

1. Túto zmluvu možno meniť a doplniť len po predchádzajúcom súhlase zmluvných strán, a to písomným dodatkom podpísaným oboma zmluvnými stranami. Budúci povinný z vecného bremena berie na vedomie a súhlasí s tým, že v rámci spresňovania situovania stavby v teréne a ďalšieho stupňa projektovej dokumentácie môže nastať čiastočný posun záberu s dopadom na budúci zaťažený pozemok a výmeru záberu. Zmluva o zriadení vecného bremena bude realizovaná podľa skutočného záberu stavby.
2. Zmluva je vyhotovená v 4 vyhotoveniach, z ktorej 1 vyhotovenie obdrží budúci povinný z vecného bremena a 3 vyhotovenia obdrží budúci oprávnený z vecného bremena.
3. Vzťahy zmluvných strán založené touto zmluvou, ktoré zmluva výslovne neupravuje, sa riadia príslušnými ustanoveniami Občianskeho zákonníka a ostatných platných právnych predpisov Slovenskej republiky.
4. Zmluva nadobúda platnosť dňom podpisu zmluvnými stranami a účinnosť dňom nasledujúcim po dni jej zverejnenia na webovom sídle budúceho oprávneného z vecného bremena v zmysle § 47a ods. 1 Občianskeho zákonníka v spojení s § 5a zákona č. 211/2000 Z. z. o slobodnom prístupe k informáciám v znení neskorších predpisov.
5. Zmluvné strany prehlasujú, že pred podpisom tejto zmluvy bol budúci povinný z vecného bremena informovaný v zmysle § 10 ods. 3 písm. b) zákona č. 122/2013 Z. z. o ochrane osobných údajov

a o zmene a doplnení niektorých zákonov o spracúvaní osobných údajov v zákonom stanovenom rozsahu na účel uzatvorenia a plnenia tejto zmluvy, a to budúcim oprávneným z vecného bremena, prípadne osobou, ktorá zabezpečuje alebo bude zabezpečovať majetkovoprávne vysporiadanie v prospech budúceho oprávneného z vecného bremena na základe na to udelenej plnej moci, to všetko na dobu do skončenia majetkovoprávneho vysporiadania a následne počas doby, po ktorú je oprávnený z vecného bremena povinný tento doklad archivovať. Po uplynutí stanovenej doby budú údaje podľa osobitného zákona likvidované.

6. Zmluvné strany sa dohodli, že osobné údaje, najmä rodné číslo (rodné meno, prípadne dátum narodenia), ktoré nie sú verejne dostupné z údajov katastra nehnuteľností a neboli oznámené budúcemu oprávnenému z vecného bremena pred vyhotovením tejto zmluvy a bankové spojenie a IBAN budúceho povinného z vecného bremena budú na zmluve dopísané perom pri podpise tejto zmluvy budúcim povinným z vecného bremena.
7. Zmluvné strany berú na vedomie, že plnenie zo zmluvy nenastane v prípade, ak nebude vydané stavebné povolenie, alebo nenadobudne právoplatnosť, alebo z iného vážneho dôvodu nebude možné začať alebo pokračovať v stavbe cyklotrasy plánovanej v rámci projektu „Zlepšenie cyklistickej infraštruktúry v TSK“, časť 5: úsek Ladce – Púchov.
8. Práva a povinnosti budúceho povinného z vecného bremena vyplývajúce z tejto zmluvy prechádzajú na nasledujúcich právnych nástupcov.
9. Zmluvné strany vyhlasujú, že ich zmluvná voľnosť nie je obmedzená, túto zmluvu uzatvorili na základe ich slobodnej vôle, zmluva nebola uzatvorená v tiesni a za nápadne nevýhodných podmienok, zmluvu si prečítali, jej obsahu rozumejú a na znak súhlasu ju podpisujú.
10. Neoddeliteľnou súčasťou tejto zmluvy je geometrický plán č. 13/2017/C vyhotovený obchodnou spoločnosťou GEOPOZ, s.r.o., so sídlom Komenského 10C, 974 01 Banská Bystrica, IČO: 31628826 ako Príloha č. 1 tejto zmluvy.

V Trenčíne, dňa 22-03-2018

V Beluži, dňa 8.7.2018

Budúci oprávnený z vecného bremena:
Trenčiansky samosprávny kraj

Budúci povinný z vecného bremena:

Ing. Jaroslav Baška
predseda

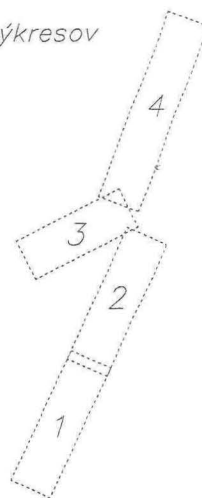
JÁN KAPUŠ

DOKUMENTÁCIA PRE ÚZEMNÉ ROZHODNUTIE



„ZLEPŠENIE CYKLISTICKEJ INFRAŠTRUKTÚRY V TSK ČASŤ 5: ÚSEK LADCE – PÚCHOV“

G. ZÁBER POZEMKOV – GEOMETRICKÉ PLÁNY

Klad výkresov



Geometrický plán je podkladom na právne úkony, keď údaje doterajšieho stavu výkazu výmer sú zhodné s údajmi platných výpisov z katastra nehnuteľností.

Vyhотовiteľ Geopoz, s. r. o. Komenského 10C 974 01 Banská Bystrica IČO: 31628826	Kraj Trenčiansky	Okres Púchov	Obec Beluša
	Kat. územie Beluša	Číslo plánu 13/2017/C	Mapový list Ilava 0-2, 0-3
PREDBEŽNÝ GEOMETRICKÝ PLÁN			
		na trvalý a dočasný záber pozemkov	
Vyhотовil		Autorizačne overil	
Dňa: 27.2.2017	Meno: Vladimír Delina	Dňa: 27.2.2017	Meno: Ing. Tibor Bugár
Nové hranice boli v prírode označené -		Náležitostami a presnosťou zodpovedá predpisom 	
Záznam podrobného merania (meračský náčrt) č. -			
Súradnice bodov označených číslami a ostatné meračské údaje sú priložené vo všeobecnej dokumentácii			
		Pečiatka a podpis 	

VÝKAZ VÝMER

strana 1

Doterajší stav							Zmeny					Nový stav			
Číslo			Výmera		Druh pozemku	Diel číslo	k parcele číslo	m ²	od parcely číslo	m ²	Číslo parcely	Výmera		Druh pozemku kód	Vlastník, (iná oprávnená osoba) adresa, (sídlo)
pzkn. vložky	listu vlastn.	parcely										ha	m ²		
PK	LV	PK	KN-E	KN-C											
	5634			3818/3	2952	zast. pl.	4	TZ	1973						
	5634			3819	6560	vodná pl.	5	TZ	876						
	5634			3820	1609	ostat. pl.	6	TZ	117						
	5634			3821/1	3553	zast. pl.	7	TZ	631						
	5634			3822	2169	ostat. pl.	8	TZ	202						
					9		9	TZ	37						
	5634			3824/1	25	vodná pl.	10	TZ	456						
							11	TZ	109						
							12	TZ	2						
							13	TZ	69						
							14	TZ	2						
							15	TZ	166						
							16	TZ	198						
	5634			3842/4	4933	zast. pl.	29	TZ	699						
	5634			3843/1	7250	zast. pl.	30	TZ	5951						
	5634		7001		46	vodná pl.	43	TZ	3935						
							44	TZ	4811						
							45	TZ	538						
							46	TZ	2083						
							57	DZ	622						
							58	DZ	29						
							59	DZ	894						
							60	DZ	45						
							61	DZ	17						

Legenda: TZ = trvalý záber
DZ = dočasný záber

Stav právny

VÝKAZ VÝMER

Doterajší stav					Zmeny					Nový stav					
Číslo			Výmera		Druh pozemku	Diel číslo	k parcele číslo	m ²	od parcely číslo	m ²	Číslo parcely	Výmera		Druh pozemku kód	Vlastník, (iná oprávnená osoba) adresa, (sídlo)
pžkn. vložky	listu vlastn.	parcely										ha	m ²		
PK	LV	PK	KN-E	KN-C								ha	m ²		
						62	DZ	81							
						63	DZ	98							
						64	DZ	24							
						65	DZ	12							
	4356		3943/42		243	50	orná p. TZ	5							
	5118		3943/43		285	51	orná p. TZ	12							
	8996		3943/44		339	52	orná p. TZ	3							
	4345		2-98/141		8679	54	orná p. TZ	64							
	(pôvodné kat. územie Horenice)														
	6740		2-98/143		5118	55	orná p. TZ	24							
	(pôvodné kat. územie Horenice)														
	1		2-98/161		649	56	ostat pl. TZ	504							
	(pôvodné kat. územie Horenice)														
						4			3818/3	1973					
						5			3819	876					
						6			3820	117					
						7			3821/1	631					
						8			3822	202					
						9			3822	37					
						10			3824/1	456					
						11			3824/1	109					
						12			3824/1	2					
						13			3824/1	69					
						14			3824/1	2					
						15			3824/1	166					
						16			3824/1	198					
						29			3842/4	699					
						30			3843/1	5951					
						43			7001	3935					
						44			7001	4811					
						45			7001	538					

