

301401 Bánovce nad Bebravou-Horňany-Motešice-Dubnica nad Váhom/Trenčín

Prepravu zabezpečuje: SAD Prievidza a.s., prev. Bánovce nad Bebravou, Bánovce nad Bebravou, Moyzesova 661, tel.č.038/7602837

Platí od 01.06.2025 do 13.12.2025

km										SAD Prievidza a.s., prev. Bánovce nad Bebravou										9	1	3	37		5	39	33		35	7	11		13
				0		0				1	od	Bánovce n.Bebravou,Tatra Sever			
				1		1				2		Bánovce n.Bebravou,Tatra Juh	MHD			
				2		2				3		Bánovce n.Bebravou,Mier	MHD			
				2		2				4		Bánovce n.Bebravou,Zornica	MHD			
				3		3				7		Bánovce n.Bebravou,ZŠ Partizánska			
				4		4				47		Bánovce n.Bebravou,ZŠ Duklianska			
				5		5				48		Bánovce n.Bebravou,ZŠ Školská			
				7		7				7		Bánovce n.Bebravou,ZŠ Partizánska			
0	0	0	0	4	0	7	0	0	0	8		Bánovce n.Bebravou,AS	MHD	+	...	27	28			
1	1	1	1	5	1	9	1	2	1	9		Bánovce n.Bebravou,Dubnička II.	415	...	500	525			
2	2	2	2	6	2	11	2	2	2	10		Bánovce n.Bebravou,Dubnička OC	418	...	503	528			
2	2	2	2	6	2	11	2	2	2	10		Bánovce n.Bebravou,Horné Ozorovce,osada	...	420	...	505	530			
5	5	5	5	9	5	14	5	5	5	12		Bánovce n.Bebravou,Horné Ozorovce	421	...	506	531			
5	5	5	5	9	5	14	5	5	5	12		Dežerice,Vlčkov,rázc.	425	...	510	535			
										13		Dežerice,OcÚ	426	...	511	536			
										12		Dežerice,Vlčkov,rázc.			
8	8	8	8	12	8	14	8	8	8	14		Horňany,nám.	429	...	514	539			
8	8	8	8	12	8	14	8	8	8	15		Horňany,osada	430	...	515	540			
10	10	10	10	14	10	10	10	0	10	16		Bobot,Bobotská Lehota,RD	432	...	517	542			
10	10	10	10	14	10	10	10	0	10	17		Bobot,Bobotská Lehota	433	...	518	543			
11	11	11	11	15	11	11	11	1	11	18		Bobot,Jednota	434	...	519	544			
11	11	11	11	15	11	11	11	1	11	19		Bobot,Chirana	435	...	520	545			
12	12	12	12	16	12	12	12	2	12	20		Motešice,Dolné Motešice	437	...	522	547	27			
13	13	13	13	17	13	13	13	3	13	21		Motešice,Horné Motešice,Jednota	▲▲	439	...	524	549	640			
15	15		15	19	15	15	15	15	2	15	22	Motešice,rázc.Peťovka(2.0)	441	...	526	551	643			
16	16		16	20	16	16	16	16	3	16	24	Petrova Lehota,rázc.(2.0)	Δ	442	...	527	552	645			
18				18	18				5		25	Petrova Lehota	648			
18				18	18				5		26	Petrova Lehota,OcÚ	650			
				18	18					25		Petrova Lehota		
				20	20					24		Petrova Lehota,rázc.(2.0)			
	17	17	21	21	21	17	17	17	17	27		Motešice,Letný majer	443	...	528	553			
	23	23	27	27	27	23	23	23	23	28		Trenč.Teplice,Partizánska	450	...	535	600			
	23	23	27	27	27	23	23	23	23	29		Trenč.Teplice,aut.st.	453	...	538	603			
	24	24	28	28	28	24	24	24	24	30		Trenč.Teplice,sídliisko	541			
										31		Trenč.Teplá,Jednota	546			
										32		Nová Dubnica,Hliny	548			
										33		Trenč.Teplá,Príles rázc.(1.0)	549			
										34		Dubnica n.Váhom,kolonyky	551			
										35		Dubnica n.Váhom,SPŠ	553			
										36		Dubnica n.Váhom,AS	556			
										37		Trenč.Teplá,rázc.			
	29		33	33		29	29			38		Trenč.Teplá,Dobrá			
	31		35	35		31	31			39		Trenčín,Opatová,Maják	MHD			
	33		37	37		33	33			40		Trenčín,Na Kamení	MHD			
	34		38	38		34	34			41		Trenčín,BILLA	MHD			
	35		39	39		35	35			42		Trenčín,aut.st.	MHD			
	36		40	40			36			43		Trenčín,Hasičská	MHD			
			41	41						44		Trenčín,Legionárska			
			42	42						45	pr	Trenčín,Jilemnického			

301401 Bánovce nad Bebravou-Horňany-Motešice-Dubnica nad Váhom/Trenčín

Platí od 01.06.2025 do 13.12.2025

pokračovanie

km										S&D Prievidza a.s., prev. Bánovce nad Bebravou										41	15	19	17	23	21	43	25	31	27		29
				0	0					1	od	Bánovce n.Bebravou,Tatra Sever	1330	...	1420		
				1	1					2	Bánovce n.Bebravou,Tatra Juh	MHD	1332	...	1422		
				2	2					3	Bánovce n.Bebravou,Mier	MHD	1333	...	1424		
				2	2					4	Bánovce n.Bebravou,Zornica	MHD	1334	...	1425		
				3	3					7	Bánovce n.Bebravou,ZŠ Partizánska	1336		
				4	4					47	Bánovce n.Bebravou,ZŠ Duklianska	1340		
				5	5					48	Bánovce n.Bebravou,ZŠ Školská	1343		
				7	7					7	Bánovce n.Bebravou,ZŠ Partizánska	1343		
				0	0					8	Bánovce n.Bebravou,AS	MHD	1348	1435	1435	...	1625	Δ	1630	1820		
				1	1					49	Bánovce n.Bebravou,Dubnička II.	1352		
				2	2					9	Bánovce n.Bebravou,Dubnička OC		
				2	2					10	Bánovce n.Bebravou,Horné Ozorovce,osada	1355	1441	1441	...	1630	1635	1825		
				2	2					11	Bánovce n.Bebravou,Horné Ozorovce	1355	1442	1442	...	Δ	1631	1636	1826		
				5	5					12	Dežerice,Vlčkov,rázc.	1446	1446	1635	1640	1830		
				5	5					13	Dežerice,OcÚ	1400	1447	1447	1636	1641	1831		
				8	8					12	Dežerice,Vlčkov,rázc.	1402		
				8	8					14	Horňany,nám.	1450	1450	1639	1644	1833		
				8	8					15	Horňany,osada	1451	1451	1640	1645	1834		
10	10	10	10	10	14	10	10	0	10	16	Bobot,Bobotská Lehota,RD	1453	1453	1642	1647	1836		
10	10	10	10	10	14	10	10	0	10	17	Bobot,Bobotská Lehota	1454	1454	1643	1648	1837		
11	11	11	11	11	15	11	11	1	11	18	Bobot,Jednota	1455	1455	1644	1649	1838		
11	11	11	11	11	15	11	11	1	11	19	Bobot,Chirana	1456	1457	1645	1650	1839		
12	12	12	12	16	12	12	12	2	12	20	Motešice,Dolné Motešice	1458	1458	1647	1652	1841		
13	13	13	13	17	13	13	3	13	0	21	Motešice,Horné Motešice,Jednota	1325	Δ	1500	1500	1649	1654	Δ	1843		
15	15		15	19	15	15	15	2	15	22	Motešice,rázc.Peťovka(2.0)	1327	1502	1502	1651	1656		
16	16		16	20	16	16	16	3	16	24	Petrova Lehota,rázc.(2.0)	1329	1503	1503	1652	Δ	1657		
18				18	18	18		5		25	Petrova Lehota	1332	1506		
18				18	18	18		5		26	Petrova Lehota,OcÚ	1333	1508		
				18	18	18				25	Petrova Lehota	1509		
				20	20	20				24	Petrova Lehota,rázc.(2.0)	1512		
	17	17	17	21	21	21	17	17	17	27	Motešice,Letný majer	1514	1504	1653	1658		
23	23	23	23	27	27	27	23	23	23	28	Trenč.Teplice,Partizánska	1521	1511	1700	1705		
23	23	23	23	27	27	27	23	23	23	29	Trenč.Teplice,aut.st.	1524	1514	Δ	1703	1708		
24			24	28	28	28	24	24	24	30	Trenč.Teplice,sídliisko	1526	1516	1705	1710		
				28	28	28				31	Trenč.Teplá,Jednota	1710	1715		
				29	29	29				32	Nová Dubnica,Hliny	1712	1717		
				32	32	32				33	Trenč.Teplá,Príles rázc.(1.0)		
			32	36	36	36				34	Dubnica n.Váhom,kolonyky	1715	1720		
			33	37	37	37				35	Dubnica n.Váhom,SPŠ	1717	1722		
			34	38	38	38				36	Dubnica n.Váhom,AS	1720	1725		
										37	Trenč.Teplá,rázc.	1532	1523		
	29	29		33	33	33	29	29	29	38	Trenč.Teplá,Dobrá	1534	1525		
31	31		35	35	35	35	31	31	31	39	Trenčín,Opatová,Maják	MHD	1536	1527		
33	33		37	37	37	37	33	33	33	40	Trenčín,Na Kameni	MHD	1538	1529		
34	34		38	38	38	38	34	34	34	41	Trenčín,BILLA	MHD	1541	1532		
35	35		39	39	39	39	35	35	35	42	Trenčín,aut.st.	MHD	1543	1534		
36	36		40	40	40	40				43	Trenčín,Hasičská	MHD	1546	1537		
			41	41	41	41				44	Trenčín,Legionárska	1549	1540		
			42	42	42	42				45	Trenčín,Jilemnického	1551	1542		

301401 Bánovce nad Bebravou-Horňany-Motešice-Dubnica nad Váhom/Trenčín

Platí od 01.06.2025 do 13.12.2025

opačný smer

km										SAD Prievidza a.s., prev. Bánovce nad Bebravou										2	8	6	12	38	14	18	16	40	42
0	1	2	3	4	5	6	7	8	9	45	od Trenčín, Jilemnického	
0	1	2	3	4	5	6	7	8	9	44	Trenčín, Legionárska	
1	2	3	4	5	6	7	8	9	0	43	Trenčín, Hasičská	MHD	
2	3	4	5	6	7	8	9	0	1	42	Trenčín, aut.st.	MHD	
3	4	5	6	7	8	9	0	1	2	41	Trenčín, BILLA	MHD	
4	5	6	7	8	9	0	1	2	3	40	Trenčín, Na Kameni	MHD	
5	6	7	8	9	0	1	2	3	4	39	Trenčín, Opatová, Maják	MHD	
6	7	8	9	0	1	2	3	4	5	38	Trenč. Teplá, Dobrá	
7	8	9	0	1	2	3	4	5	6	37	Trenč. Teplá, rázc.	
8	9	0	1	2	3	4	5	6	7	36	Dubnica n. Váhom, AS	
9	0	1	2	3	4	5	6	7	8	35	Dubnica n. Váhom, SPS	
10	1	2	3	4	5	6	7	8	9	34	Dubnica n. Váhom, kolonky	
11	2	3	4	5	6	7	8	9	0	32	Nová Dubnica, Hliny	
12	3	4	5	6	7	8	9	0	1	31	Trenč. Teplá, Jednota	
13	4	5	6	7	8	9	0	1	2	99	Trenč. Teplá, kameňolom	
14	5	6	7	8	9	0	1	2	3	30	Trenč. Teplice, sídlisko	
15	6	7	8	9	0	1	2	3	4	29	Trenč. Teplice, aut.st.	
16	7	8	9	0	1	2	3	4	5	28	Trenč. Teplice, Partizánska	
17	8	9	0	1	2	3	4	5	6	27	Motešice, Letný majer	
18	9	0	1	2	3	4	5	6	7	24	Petrova Lehota, rázc. (2.0)	6+	
19	0	1	2	3	4	5	6	7	8	25	Petrova Lehota	20	
20	1	2	3	4	5	6	7	8	9	26	Petrova Lehota, OcÚ	▲ 435	
21	2	3	4	5	6	7	8	9	0	25	Petrova Lehota	436	
22	3	4	5	6	7	8	9	0	1	24	Petrova Lehota, rázc. (2.0)	▲ 439	
23	4	5	6	7	8	9	0	1	2	22	Motešice, rázc. Peťovka (2.0)	441	
24	5	6	7	8	9	0	1	2	3	pr	Motešice, Horné Motešice, Jednota	445	
25	6	7	8	9	0	1	2	3	4	od	Motešice, Dolné Motešice	445	
26	7	8	9	0	1	2	3	4	5	20	Bobot, Chirana	447	
27	8	9	0	1	2	3	4	5	6	19	Bobot, Jednota	449	
28	9	0	1	2	3	4	5	6	7	18	Bobot, Bobotská Lehota	450	
29	0	1	2	3	4	5	6	7	8	17	Bobot, Bobotská Lehota, RD	451	
30	1	2	3	4	5	6	7	8	9	16	Bobot, Bobotská Lehota, RD	452	
31	2	3	4	5	6	7	8	9	0	15	Horňany, osada	454	
32	3	4	5	6	7	8	9	0	1	14	Horňany, nám.	455	
33	4	5	6	7	8	9	0	1	2	13	Dežerice, OcÚ	458	
34	5	6	7	8	9	0	1	2	3	12	Dežerice, Vlčovo, rázc.	459	
35	6	7	8	9	0	1	2	3	4	11	Bánovce n. Bebravou, Horné Ozorovce	503	
36	7	8	9	0	1	2	3	4	5	10	Bánovce n. Bebravou, Horné Ozorovce, osada	504	
37	8	9	0	1	2	3	4	5	6	9	Bánovce n. Bebravou, Dubníčka OC	506	
38	9	0	1	2	3	4	5	6	7	8	Bánovce n. Bebravou, AS	▲ 509	
39	0	1	2	3	4	5	6	7	8	7	Bánovce n. Bebravou, ZŠ Partizánska	
40	1	2	3	4	5	6	7	8	9	46	Bánovce n. Bebravou, ZŠ Gorazdova	
41	2	3	4	5	6	7	8	9	0	6	Bánovce n. Bebravou, MsP	MHD	
42	3	4	5	6	7	8	9	0	1	19	Bánovce n. Bebravou, pod lipou	MHD	
43	4	5	6	7	8	9	0	1	2	47	Bánovce n. Bebravou, ZŠ Duklianska	
44	5	6	7	8	9	0	1	2	3	48	Bánovce n. Bebravou, ZŠ Školská	
45	6	7	8	9	0	1	2	3	4	4	Bánovce n. Bebravou, Zornica	MHD	
46	7	8	9	0	1	2	3	4	5	3	Bánovce n. Bebravou, Mier	MHD	
47	8	9	0	1	2	3	4	5	6	2	Bánovce n. Bebravou, Tatra Juh	MHD	
48	9	0	1	2	3	4	5	6	7	1	Bánovce n. Bebravou, Tatra Sever	

301401 Bánovce nad Bebravou-Horňany-Motešice-Dubnica nad Váhom/Trenčín**Platí od 01.06.2025 do 13.12.2025**

opačný smer pokračovanie

[illegible]

✱-premáva v pracovné dni

+ -premáva v nedeľu a v štátny sviatok

Ⓢ-premáva v sobotu

~~10~~-nepremáva od 23.12 do 7.1., od 3.3. do 7.3., 17.4., 22.4., od 30.6. do 28.8., 30.10. a 31.10.

~~17~~-premáva 23.12., od 2.1. do 7.1., od 3.3. do 7.3., 17.4., 22.4., od 30.6. do 28.8., 30.10. a 31.10.

~~20~~-nepremáva 5.7. a 1.11.

~~23~~-nepremáva 24.12., premáva tiež 27.12., 30.12. a 31.12.

~~24~~-nepremáva 24.12.

~~27~~-nepremáva 27.12., 30. a 31.12.

~~28~~-nepremáva 5.7. a 1.11., premáva tiež 27.12., 30. a 31.12.

~~29~~-premáva tiež 27.12., 30. a 31.12.

J-Prechádza

{-Obchádza

▲-na spoj 2 nadväzuje spoj 301401/9 na zastávke Petrova Lehota,OcÚ

▲-na spoj 2 nadväzuje spoj 301411/1 na zastávke Bánovce n.Bebravou,AS

▲-na spoj 2 nadväzuje spoj 309409/4 na zastávke Petrova Lehota,rázc.(2.0)

▲-na spoj 6 nadväzuje spoj 301414/15 na zastávke Bánovce n.Bebravou,AS

▲-na spoj 8 nadväzuje spoj 301420/39 na zastávke Horňany,nám.

▲-na spoj 9 nadväzuje spoj 309419/3 na zastávke Motešice,Horné Motešice,Jednota

▲-na spoj 13 nadväzuje spoj 301403/9 na zastávke Motešice,Horné Motešice,Jednota

▲-na spoj 18 nadväzuje spoj 301411/35,301420/22 na zastávke Bánovce n.Bebravou,AS

▲-na spoj 18 nadväzuje spoj 301420/23 na zastávke Horňany,nám.

▲-na spoj 21 nadväzuje spoj 301403/17 na zastávke Petrova Lehota,rázc.(2.0)

▲-na spoj 22 nadväzuje spoj 301417/14 na zastávke Motešice,Horné Motešice,Jednota

▲-na spoj 22 nadväzuje spoj 301420/52 na zastávke Bánovce n.Bebravou,AS

▲-na spoj 23 nadväzuje spoj 309408/52 na zastávke Trenč.Teplice,aut.st.

▲-na spoj 26 nadväzuje spoj 301403/17 na zastávke Petrova Lehota,rázc.(2.0)

▲-na spoj 30 nadväzuje spoj 301419/18 na zastávke Motešice,Horné Motešice,Jednota

▲-na spoj 30 nadväzuje spoj 309409/30 na zastávke Petrova Lehota,rázc.(2.0)

▲-na spoj 42 nadväzuje spoj 301419/9 na zastávke Petrova Lehota,rázc.(2.0)

▲-na spoj 43 nadväzuje spoj 309409/27,309409/30 na zastávke Motešice,Horné Motešice,Jednota

△-spoj 5 možnosť prestupu zo 309419/6 na zastávke Motešice,Horné Motešice,Jednota

△-spoj 6 možnosť prestupu zo 302~~4~~408/29,302~~4~~408/33 na zastávke Trenč.Teplice,aut.st.

△-spoj 9 možnosť prestupu zo 309419/2 na zastávke Motešice,Horné Motešice,Jednota

△-spoj 9 možnosť prestupu zo 301401/2 na zastávke Petrova Lehota,OcÚ

△-spoj 19 možnosť prestupu zo 301417/14 na zastávke Motešice,Horné Motešice,Jednota

△-spoj 21 možnosť prestupu zo 305402/23,307435/17 na zastávke Bánovce n.Bebravou,AS

△-spoj 23 možnosť prestupu zo 309433/37 na zastávke Bánovce n.Bebravou,Horné Ozorovce

△-spoj 25 možnosť prestupu zo 307435/18,307435/21 na zastávke Bánovce n.Bebravou,AS

△-spoj 29 možnosť prestupu zo 301420/37 na zastávke Bánovce n.Bebravou,AS

△-spoj 29 možnosť prestupu zo 309409/31 na zastávke Motešice,Horné Motešice,Jednota

△-spoj 30 možnosť prestupu zo 309409/27 na zastávke Petrova Lehota,rázc.(2.0)

△-spoj 31 možnosť prestupu zo 309409/17 na zastávke Petrova Lehota,rázc.(2.0)

△-spoj 36 možnosť prestupu zo 301417/14 na zastávke Motešice,Horné Motešice,Jednota

M-spoj 25 pokračuje na 301401/31 Petrova Lehota,OcÚ

M-spoj 26 pokračuje na 301411/39 Topoľčany,AS

301402 Bánovce nad Bebravou-Čierna Lehota

Prepravu zabezpečuje: SAD Prievidza a.s., prev. Bánovce nad Bebravou, Bánovce nad Bebravou, Moyzesova 661, tel.č.038/7602837

km										SAD Prievidza a.s., prev. Bánovce nad Bebravou										9	11	13	15	17	19	21	29	27	31
			0							1	od	Bánovce n.Bebravou,Tatra Sever	27	610
			1							2	Bánovce n.Bebravou,Tatra Juh	MHD	612
			2							3	Bánovce n.Bebravou,Mier	MHD	613
			2							4	Bánovce n.Bebravou,Zornica	MHD	614
			3							5	Bánovce n.Bebravou,ZŠ Partizánska	616
			0							40	Bánovce n.Bebravou,ZŠ Duklianska
			1							41	Bánovce n.Bebravou,ZŠ Školská
			3							41	Bánovce n.Bebravou,AS	MHD	525	...	619	...	625	650
			6							43	Bánovce n.Bebravou,Dubníčka II.
			5							43	Bánovce n.Bebravou,Horné Ozorovce,osada
			7							43	Bánovce n.Bebravou,Horné Ozorovce
			8							43	Prusy,rázc.(2.0)
			10							43	Podlužany,RD
			10							43	Podlužany,Jednota
			10							43	Podlužany,kováč
			10							43	Podlužany,Zlobiny rázc.(2.0)
			10							43	Timoradza,Suchár
			10							43	Timoradza,Jednota
			10							43	Krásna Ves,č.d.14
			10							43	Krásna Ves,OcÚ
			10							43	Krásna Ves,Lúky
			10							43	Slatinka n.Bebr.
			10							43	Slatina n.Bebr.,zdrav.str.
			10							43	Slatina n.Bebr.,Švikruha
			10							43	Slatina n.Bebr.,nám.
			10							43	Slatina n.Bebr.,pálenica
			10							43	Trebichava,ovčín
			10							43	Trebichava
			10							43	Trebichava,hor.koniec
			10							43	Trebichava
			10							43	Trebichava,ovčín
			10							43	Trebichava,pálenica
			10							43	Slatina n.Bebr.,nám.
			10							43	Slatina n.Bebr.,ZŠ
			10							43	Slatina n.Bebr.,RD
			10							43	Šípkov,dolný koniec
			10							43	Šípkov,nám.
			10							43	Šípkov,č.d.53
			10							43	Šípkov,horný koniec
			10							43	Čierna Lehota,hájovňa
			10							43	Čierna Lehota,rázc.
			10							43	Čierna Lehota,Jednota
			10							43	Čierna Lehota,hor.koniec

301402 Bánovce nad Bebravou-Čierna Lehota

pokračovanie

km										SAD Prievidza a.s., prev. Bánovce nad Bebravou										33		35		67	37		3	43		45		49	41		51
				0					0	1	od	Bánovce n.Bebravou,Tatra Sever	1355	...	1400	1435			
				1					1	2	Bánovce n.Bebravou,Tatra Juh	MHD	1357	...	1402	1437			
				2					2	3	Bánovce n.Bebravou,Mier	MHD	1358	...	1403	1438			
				2					2	4	Bánovce n.Bebravou,Zornica	MHD	1359	...	1404	1439			
				3					3	5	Bánovce n.Bebravou,ZŠ Partizánska	1402	...	1406	1441			
				0					0	40	Bánovce n.Bebravou,ZŠ Duklianska	1330			
				3					3	41	Bánovce n.Bebravou,ZŠ Školská	1333			
				6					6	43	Bánovce n.Bebravou,AS	1340	1415	...	1415	1450	1500	Δ	1620	...	1715	...	1830	Δ	1935			
0	0	0	4	0	0	0	4	0	0	7	Bánovce n.Bebravou,Horné Ozorovce,osada	1343	1426	...	1419	1454	1503	...	1623	...	1718	...	1833	1938			
2	2	2	8	2	2	2	6	2	2	8	Bánovce n.Bebravou,Horné Ozorovce	1344	1428	...	1421	1456	1504	...	1624	...	1719	...	1834	1939			
4	4	4	10	4	4	4	8	4	4	10	Prusy,rázc.(2.0)	1346	1430	...	1423	1458	1506	...	1626	...	1721	...	1836	1941			
7	7	7	13	7	7	7	11	7	7	11	Podlužany,RD	1348	1432	...	1425	1500	1508	...	1628	...	1723	...	1838	1943			
7	7	7	13	7	7	7	11	7	7	12	Podlužany,Jednota	1350	1433	...	1426	1501	1510	...	1630	...	1725	...	1840	1945			
8	8	8	14	8	8	8	12	8	8	15	Podlužany,kováč	1435	...	1428	1503	1511	...	1631	...	1726	...	1841	1946			
11	11	11	17	11	11	11	15	11	11	17	Podlužany,Zlobiny rázc.(2.0)	1437	...	1428	1503	1513	...	1633	...	1728	...	1843	1948			
11	11	11	17	11	11	11	15	11	11	18	Timoradza,Suchár	1437	...	1430	1505	1515	...	1635	...	1730	...	1845	1950			
14	14	14	20	14	14	14	18	14	14	19	Timoradza,Jednota	1438	...	1431	1506	1516	...	1636	...	1731	...	1846	1951			
14	0	14	20	0	14	14	18	14	14	20	Krásna Ves,č.d.14	1441	...	1434	1509	1519	...	1639	...	1734	...	1849	1954			
14	0	14	20	0	14	14	18	14	14	20	pr od Krásna Ves,OcÚ	1443	...	1436	Δ	1511	...	1521	...	1641	...	1736	...	1851	Δ	1927	1956			
14	0	14	20	0	14	14	18	14	14	21	Krásna Ves,Lúky	1443	...	1437	1515	1521	...	1641	...	1736	Δ	1910	1956			
15	1	15	21	1	15	15	19	15	15	22	Krásna Ves,Lúky	1444	...	1437	1515	1522	...	1642	...	1737	Δ	1911	1957		
16	2	16	22	2	16	16	20	16	16	23	Slatinka n.Bebr.	1446	...	1439	1517	1524	...	1644	...	1739	Δ	1913	1959	
17	3	17	23	3	17	17	21	17	17	24	Slatina n.Bebr.,zdrav.str.	1447	...	1440	1518	1525	...	1645	...	1740	Δ	1914	2000
18	4	18	24	4	18	18	22	18	18	25	Slatina n.Bebr.,Švikruha	1448	...	1441	1519	1526	...	1646	...	1741	Δ	1915	2001
18	4	18	24	4	18	18	22	18	18	25	Slatina n.Bebr.,nám.	1449	...	1442	1520	1527	...	1647	...	1742	Δ	1916	2002
19	5				19				19	26	Slatina n.Bebr.,pálenica	1528	1743		
22	8				22				22	27	Trebichava,ovčín	1530	1745		
22	8				22				22	28	Trebichava	1531	1746		
					22				22	29	Trebichava	1532	1747		
					22				22	28	Trebichava,hor.koniec	
					22				22	28	Trebichava	
					22				22	27	Trebichava,ovčín	
					25				25	26	Slatina n.Bebr.,pálenica	
			24	4	0				0	25	Slatina n.Bebr.,nám.	
			24	4	26				18	30	Slatina n.Bebr.,ZŠ	1450	...	1443	1521	
			24	4	26				18	31	Slatina n.Bebr.,RD	1451	...	1444	1522	1649	2004	
			27	7	29				3	32	Slatina n.Bebr.,RD	1453	...	1446	1524	1651	2006	
			27	7	29				3	33	Šípkov,dolný koniec	1454	...	1447	1525	1652	2007	
			27	7	29				3	34	Šípkov,nám.	1455	...	1448	1526	1653	2008	
			28	8	30					35	Šípkov,č.d.53	1457	...	1450	1528	1655	2010	
			29	9	31					36	Šípkov,horný koniec	1457	...	1450	1528	1655	2010	
			31	11	33					37	Čierna Lehota,hájovňa	1458	...	1451	1529	1656	2011	
			31	11	33					38	Čierna Lehota,rázc.	1459	...	1452	1530	1657	2012	
			31	11	33					38	Čierna Lehota,rázc.	1459	...	1452	1530	1657	2012	
			31	11	33					39	Čierna Lehota,Jednota	1500	...	1453	1531	1658	2013	
			31	11	33					39	pr Čierna Lehota,hor.koniec	1502	...	1455	1533	1700	2015	

[illegible]

[illegible]

✱-premáva v pracovné dni

~~10~~-nepremáva od 23.12 do 7.1., od 3.3. do 7.3., 17.4., 22.4., od 30.6. do 28.8., 30.10. a 31.10.

~~17~~-premáva 23.12., od 2.1. do 7.1., od 3.3. do 7.3., 17.4., 22.4., od 30.6. do 28.8., 30.10. a 31.10.

~~24~~-nepremáva 27.12., 30. a 31.12.

J-Prechádza

{-Obchádza

▲-na spoj 4 nadväzuje spoj 301417/1 na zastávke Krásna Ves,OcÚ

▲-na spoj 10 nadväzuje spoj 301411/3 na zastávke Bánovce n.Bebravou,AS

▲-na spoj 11 nadväzuje spoj 301419/5 na zastávke Krásna Ves,OcÚ

▲-na spoj 14 nadväzuje spoj 301420/39 na zastávke Bánovce n.Bebravou,Horné Ozorovce

▲-na spoj 14 nadväzuje spoj 304501/1 na zastávke Bánovce n.Bebravou,AS

▲-na spoj 15 nadväzuje spoj 301402/17 na zastávke Slatina n.Bebr.,nám.

▲-na spoj 16 nadväzuje spoj 301402/14 na zastávke Slatina n.Bebr.,nám.

▲-na spoj 19 nadväzuje spoj 301402/20 na zastávke Slatina n.Bebr.,nám.

▲-na spoj 21 nadväzuje spoj 301402/29 na zastávke Krásna Ves,OcÚ

▲-na spoj 28 nadväzuje spoj 301402/32 na zastávke Slatina n.Bebr.,nám.

▲-na spoj 34 nadväzuje spoj 301402/27 na zastávke Slatina n.Bebr.,nám.

▲-na spoj 36 nadväzuje spoj 301402/31 na zastávke Slatina n.Bebr.,nám.

▲-na spoj 38 nadväzuje spoj 307435/30 na zastávke Bánovce n.Bebravou,AS

▲-na spoj 40 nadväzuje spoj 301411/17,305402/16 na zastávke Bánovce n.Bebravou,AS

▲-na spoj 44 nadväzuje spoj 301414/33 na zastávke Bánovce n.Bebravou,AS

▲-na spoj 46 nadväzuje spoj 301420/28 na zastávke Bánovce n.Bebravou,AS

▲-na spoj 58 nadväzuje spoj 301419/4 na zastávke Krásna Ves,OcÚ

△-spoj 14 možnosť prestupu zo 301402/16 na zastávke Slatina n.Bebr.,nám.

△-spoj 17 možnosť prestupu zo 301402/15 na zastávke Slatina n.Bebr.,nám.

△-spoj 20 možnosť prestupu zo 301402/19 na zastávke Slatina n.Bebr.,nám.

△-spoj 21 možnosť prestupu zo 301419/4 na zastávke Krásna Ves,OcÚ

△-spoj 27 možnosť prestupu zo 301402/34 na zastávke Slatina n.Bebr.,nám.

△-spoj 29 možnosť prestupu zo 301402/21,301419/4 na zastávke Krásna Ves,OcÚ

△-spoj 31 možnosť prestupu zo 301402/36 na zastávke Slatina n.Bebr.,nám.

△-spoj 32 možnosť prestupu zo 301402/28 na zastávke Slatina n.Bebr.,nám.

△-spoj 36 možnosť prestupu zo 301410/26 na zastávke Bánovce n.Bebravou,AS

△-spoj 37 možnosť prestupu zo 301419/10 na zastávke Krásna Ves,OcÚ

△-spoj 41 možnosť prestupu zo 301419/18 na zastávke Krásna Ves,OcÚ

△-spoj 43 možnosť prestupu zo 301407/30 na zastávke Bánovce n.Bebravou,AS

△-spoj 51 možnosť prestupu zo 307435/18,307435/21 na zastávke Bánovce n.Bebravou,AS

M-spoj 49 pokračuje na 301402/41 Trebichava

301403 Bánovce nad Bebravou-Motešice,Petrova Lehota

Prepravu zabezpečuje:SAD Prievidza a.s., prev. Bánovce nad Bebravou,Bánovce nad Bebravou,Moyzesova 661,tel.č.038/7602837

km	7	9	13	17
0	0	0	0	0
2	2	2	2	2
5	5	5	5	5
5	5	5	5	5
8	8	8	8	8
8	8	8	8	8
10	10	10	10	10
10	10	10	10	10
11	11	11	11	11
11	11	11	11	11
12	12	12	12	12
13	0	13	13	13
15	2	15	15	15
0	17	4	17	24
2	19	6	19	20
3	20	7	20	21
5	22	9	22	pr
5	22	9	23	pr
od Bánovce n.Bebravou,ASMHD				
Bánovce n.Bebravou,Horné Ozorovce,osada				
Bánovce n.Bebravou,Horné Ozorovce				
Dežerice,Vičkov,rázc.				
Dežerice,OcÚ				
Horná,nám.				
Horná,osada				
Bobot,Bobotská Lehota,RD				
Bobot,Bobotská Lehota				
Bobot,Jednota				
Bobot,Chirana				
Motešice,Dolné Motešice				
Motešice,Horné Motešice,Jednota				
Motešice,rázc.Peťovka(2.0)				
Motešice,Peťovka				
Motešice,rázc.Peťovka(2.0)				
Petrova Lehota,rázc.(2.0)				
Petrova Lehota				
Petrova Lehota,OcÚ				

opačný smer

km	22	6	8	12	2
0	0	0	0	0	0
0	0	0	0	0	0
2	0	2	2	2	2
3	1	3	3	3	3
5	3	5	5	5	5
5	7	7	7	7	7
7	9	9	9	9	9
10	10	10	10	10	10
11	11	11	11	11	11
11	11	11	11	11	11
12	12	12	12	12	12
12	12	12	12	12	12
14	13	14	14	14	14
14	12	14	14	14	14
17	11	17	17	17	17
17	10	17	17	17	17
20	9	20	20	20	20
20	26	20	20	20	20
22	7	22	22	22	22
23	6	23	23	23	23
24	25	24	24	24	24
od Petrova Lehota,OcÚ					
Petrova Lehota					
Petrova Lehota,rázc.(2.0)					
Motešice,rázc.Peťovka(2.0)					
Motešice,Peťovka					
Motešice,rázc.Peťovka(2.0)					
Motešice,Horné Motešice,Jednota					
Motešice,Dolné Motešice					
Bobot,Chirana					
Bobot,Jednota					
Bobot,Bobotská Lehota					
Bobot,Bobotská Lehota,RD					
Horná,osada					
Horná,nám.					
Dežerice,Vičkov,rázc.					
Bánovce n.Bebravou,Horné Ozorovce					
Bánovce n.Bebravou,Horné Ozorovce,osada					
Bánovce n.Bebravou,ASMHD					
Bánovce n.Bebravou,ZŠ Partizánska					
Bánovce n.Bebravou,pod lipou					

*-premáva v pracovné dni

10-nepremáva od 23.12 do 7.1., od 3.3. do 7.3., 17.4., 22.4., od 30.6. do 28.8., 30.10. a 31.10.

17-premáva 23.12., od 2.1. do 7.1., od 3.3. do 7.3., 17.4., 22.4., od 30.6. do 28.8., 30.10. a 31.10.

27-nepremáva 27.12., 30. a 31.12.

J-Prechádza

Obchádza

▲-na spoj 6 nadväzuje spoj 301419/5 na zastávke Petrova Lehota,rázc.(2.0)

▲-na spoj 22 nadväzuje spoj 301411/1 na zastávke Bánovce n.Bebravou,AS

▲-na spoj 22 nadväzuje spoj 301420/1 na zastávke Horná,nám.

▲-na spoj 22 nadväzuje spoj 307435/2 na zastávke Bánovce n.Bebravou,AS

△-spoj 6 možnosť prestupu zo 301419/5 na zastávke Motešice,rázc.Peťovka(2.0)

△-spoj 9 možnosť prestupu zo 301401/13 na zastávke Motešice,Horné Motešice,Jednota

△-spoj 17 možnosť prestupu zo 301401/21,301401/26 na zastávke Petrova Lehota,rázc.(2.0)

301404 Bánovce n/Bebr.-Veľká Hradná-Svinná-Trenčín

Prepravu zabezpečuje: SAD Prievidza a.s., prev. Bánovce nad Bebravou, Bánovce nad Bebravou, Moyzesova 661, tel.č.038/7602837

km										SAD Prievidza a.s., prev. Bánovce nad Bebravou	3	1	7	11	9	15	17	19	21	31	23	13	25
										11 od	27						27		27				
	0									12	515						1415		1435				
	1	0								13							1416		1437				
	2	1								14	517						1417		1438				
	2	1								15							1419		1439				
										16													
										17													
										18	521						1335						
										19							1337						
										20							1342						
										21							1346						
										22							1348						
										23							1349						
										24							1354						
										25							1355						
										26							1357						
										27							1358						
										28							1359						
										29							1400						
										30							1401						
										31							1403						
										32							1404						
										33							1406						
										34							1411						
										35							1458						
										36							1502						
										37							1504						
										38							1507						
										39							1516						
										40							1519						
										41							1521						
										42							1525						

*-premáva v pracovné dni

+-premáva v nedeľu a v štátny sviatok

⑥-premáva v sobotu

10-nepremáva od 23.12 do 7.1., od 3.3. do 7.3., 17.4., 22.4., od 30.6. do 28.8., 30.10. a 31.10.

17-nepremáva 23.12., od 2.1. do 7.1., od 3.3. do 7.3., 17.4., 22.4., od 30.6. do 28.8., 30.10. a 31.10.

20-nepremáva 5.7. a 1.11.

23-nepremáva 24.12., premáva tiež 27.12., 30.12. a 31.12.

27-nepremáva 27.12., 30. a 31.12.

28-nepremáva 5.7. a 1.11., premáva tiež 27.12., 30. a 31.12.

29-nepremáva tiež 27.12., 30. a 31.12.

48-nepremáva 28.12., 19.4., 30.8., premáva tiež 18.4. a 29.8.

J-Prechádza

-Obchádza

▲-na spoj 2 nadväzuje spoj 301411/1,301420/2,307435/2 na zastávke Bánovce n.Bebravou,AS

▲-na spoj 4 nadväzuje spoj 301414/10 na zastávke Bánovce n.Bebravou,AS

▲-na spoj 7 nadväzuje spoj 309422/6 na zastávke Veľká Hradná,hor.koniec

▲-na spoj 8 nadväzuje spoj 301416/12,301421/22 na zastávke Bánovce n.Bebravou,AS

▲-na spoj 17 nadväzuje spoj 301420/26 na zastávke Svinná,aut.st.

▲-na spoj 18 nadväzuje spoj 301414/2 na zastávke Bánovce n.Bebravou,AS

▲-na spoj 30 nadväzuje spoj 301416/23 na zastávke Veľké Držkovce,Dolné Držk.

▲-na spoj 31 nadväzuje spoj 307435/17 na zastávke Svinná,aut.st.

▲-na spoj 34 nadväzuje spoj 301414/40 na zastávke Bánovce n.Bebravou,AS

△-spoj 23 možnosť prestupu zo 301411/24 na zastávke Bánovce n.Bebravou,AS

△-spoj 24 možnosť prestupu zo 309419/11 na zastávke Svinná,aut.st.

△-spoj 25 možnosť prestupu zo 301420/37 na zastávke Bánovce n.Bebravou,AS

△-spoj 38 možnosť prestupu zo 307435/22 na zastávke Svinná,aut.st.

M-spoj 30 pokračuje na 301416/54 Bánovce n.Bebravou,AS

opačný smer

km										SAD Prievidza a.s., prev. Bánovce nad Bebravou	40	2	18	4		8	10	16	12	20	22	24		30	38	28	34			
										6 48 M								♂ 27 745	♂ 27 1215											
		0	0					0	42	od Trenčín,aut.st.	MHD	000	745	1215			
		1	1					1	41	Trenčín,Hasičská	MHD	005	748	1218			
		1	1					1	40	Trenčín,Električná	MHD	007	750	1220			
		2	2					2	39	Trenčín,Električná nem.	MHD	009	753	1223			
								3	59	Trenčín,Biskupice,nám.	MHD	011			
								4	58	Trenčín,Biskupice,LOT		012			
								5	57	Trenčín,Biskupice,Belá	MHD	014			
								5	56	Trenč.Turná,žel.st.		015			
								6	55	Trenč.Turná,ZŠ		017			
								8	54	Trenč.Turná,Hámre		019			
								10	53	Mníchova Lehota,mlyn		021			
								11	52	Mníchova Lehota,most		022			
								11	51	Mníchova Lehota,nám.		023			
								11	50	Mníchova Lehota,hor.koniec		024			
		9	9						38	Mníchova Lehota,ZŠ			803	1233			
		12	12						36	Mníchova Lehota,žel.st.		027	806	1236			
									49	Trenč.Jastrabie,rázc.		028			
									48	Trenč.Jastrabie,č.d.40		030			
									47	Trenč.Jastrabie,nám.		031			
		14	14						35	Trenč.Mitice,rázc.		032	809	1239	♂	...	♂	...	♂			
		18	18						34	Svinná,rázc.		035	♂	6	♂	♂	813	6+	1243	6	10	...	♂	♂	6+	♂				
		0	18	18					33	Svinná,aut.st.		037	♂	27	♂	♂	815	22	1246	28	△	1415	...	M	△	1636	♂			
		0	3	21	21	0	0	0	32	Veľká Hradná,hor.koniec			440	455	545	655	700	820	855	1251	1255	1420	...	1515	1641	1655	2105			
		0	3	21	21	0	0	0	31	Veľká Hradná,OcÚ		041	442	457	547	657	702	822	857	1253	1257	1422	...	1516	1643	1657	2107			
		1	4	22	22	1	1	1	30	Veľká Hradná,dol.koniec		042	443	458	548	658	703	823	858	1254	1258	1423	...	1517	1644	1658	2108			
		2	5	23	23	2	2	2	29	Malá Hradná,RD		044	445	500	550	700	705	825	900	1256	1300	1425	...	1519	1646	1700	2110			
		3	6	24	24	3	3	3	28	Malá Hradná		045	447	501	551	702	706	826	901	1257	1301	1426	...	1520	1647	1701	2111			
		3	6	24	24	3	3	3	27	Malá Hradná,nám.		046	448	502	552	703	707	827	902	1258	1302	1427	...	1521	1648	1702	2112			
		3	6	24	24	3	3	3	26	Malá Hradná,Kochnáč		047	450	503	554	706	709	829	903	1300	1303	1429	...	1523	1650	1703	2114			
		4	7	25	25	4	4	4	25	Malá Hradná,Mlynce		048	451	504	555	707	710	830	904	1301	1304	1430	...	1524	1651	1704	2115			
		6	9	27	27	6	6	6	23	Ruskovce,rázc.(Hradná)		050	453	506	557	710	712	832	906	1303	1306	1432	...	1526	1653	1706	2117			
		9	27	27	27	6	6	6	24	Ruskovce,žel.st.		051	455	507	558	713	713	833	907	1304	1307	1433	...		1654	1707	2118			
8									46	Veľké Držkovce,Dolné Držk.													▲	1530						
									60	Dežerice,OcÚ					605															
									61	Dežerice,Víčkovo,rázc.				606																
		14	32	32	11	11	12	11	35	Bánovce n.Bebravou,Horné Ozorovce		056	500	512	610	719	718	838	912	1309	1312	1438	...		1659	1712	2123			
		14	32	32	11	11	12	11	35	Bánovce n.Bebravou,Horné Ozorovce,osada		057	501	513	611	720	719	839	913	1310	1313	1439	...		1700	1713	2124			
									36	Bánovce n.Bebravou,Dubníčka OC		059						841	915	1312	1315	1441	...		1702	1715	2126			
		16	34	34	13	13	14	13	18	Bánovce n.Bebravou,AS	MHD		▲	505	▲	517	▲	724	723	844	918	1315	1318	1444	...		1705	1718	▲	2129
									37	Bánovce n.Bebravou,Dubníčka most		100																		
									38	Bánovce n.Bebravou,MsP	MHD	101						726												
									15	Bánovce n.Bebravou,ZŠ Partizánska						727														
									38	Bánovce n.Bebravou,pod lipou	MHD	102					729													
									44	Bánovce n.Bebravou,ZŠ Duklianska						730														
									16	Bánovce n.Bebravou,ZŠ Školská						733														
									17	Bánovce n.Bebravou,MsP	MHD					735														
		35						14	39	Bánovce n.Bebravou,ZŠ Partizánska		103	508				728				1318									
		36						15	14	Bánovce n.Bebravou,Zornica	MHD		509								1319									
		36						15	13	Bánovce n.Bebravou,Mier	MHD		510								1320									
		37						16	12	Bánovce n.Bebravou,Tatra Juh	MHD		512								1321									
		38						11	pr	Bánovce n.Bebravou,Tatra Sever										1323										

✱-premáva v pracovné dni

+ -premáva v nedeľu a v štátny sviatok

Ⓢ-premáva v sobotu

~~10~~-nepremáva od 23.12 do 7.1., od 3.3. do 7.3., 17.4., 22.4., od 30.6. do 28.8., 30.10. a 31.10.

~~17~~-premáva 23.12., od 2.1. do 7.1., od 3.3. do 7.3., 17.4., 22.4., od 30.6. do 28.8., 30.10. a 31.10.

~~20~~-nepremáva 5.7. a 1.11.

~~23~~-nepremáva 24.12., premáva tiež 27.12., 30.12. a 31.12.

~~27~~-nepremáva 27.12., 30. a 31.12.

~~28~~-nepremáva 5.7. a 1.11., premáva tiež 27.12., 30. a 31.12.

~~29~~-premáva tiež 27.12., 30. a 31.12.

~~48~~-nepremáva 28.12., 19.4., 30.8., premáva tiež 18.4. a 29.8.

J-Prechádza

{ -Obchádza

▲-na spoj 2 nadväzuje spoj 301411/1,301420/2,307435/2 na zastávke Bánovce n.Bebravou,AS

▲-na spoj 4 nadväzuje spoj 301414/10 na zastávke Bánovce n.Bebravou,AS

▲-na spoj 7 nadväzuje spoj 309422/6 na zastávke Veľká Hradná,hor.koniec

▲-na spoj 8 nadväzuje spoj 301416/12,301421/22 na zastávke Bánovce n.Bebravou,AS

▲-na spoj 17 nadväzuje spoj 301420/26 na zastávke Svinná,aut.st.

▲-na spoj 18 nadväzuje spoj 301414/2 na zastávke Bánovce n.Bebravou,AS

▲-na spoj 30 nadväzuje spoj 301416/23 na zastávke Veľké Držkovce,Dolné Držk.

▲-na spoj 31 nadväzuje spoj 307435/17 na zastávke Svinná,aut.st.

▲-na spoj 34 nadväzuje spoj 301414/40 na zastávke Bánovce n.Bebravou,AS

△-spoj 23 možnosť prestupu zo 301411/24 na zastávke Bánovce n.Bebravou,AS

△-spoj 24 možnosť prestupu zo 309419/11 na zastávke Svinná,aut.st.

△-spoj 25 možnosť prestupu zo 301420/37 na zastávke Bánovce n.Bebravou,AS

△-spoj 38 možnosť prestupu zo 307435/22 na zastávke Svinná,aut.st.

M-spoj 30 pokračuje na 301416/54 Bánovce n.Bebravou,AS

Platí od 01.06.2025 do 31.12.2025

Prepravu zabezpečuje: SAD Prievidza a.s., prev. Partizánske, Partizánske, Nitrianska 2132/68, tel.č.038/7492011 (spoje:23,26)
SAD Prievidza a.s., prev. Bánovce nad Bebravou, Bánovce nad Bebravou, Moyzesova 661, tel.č.038/7602837 (spoje:1-22,24-25,27-48)

km										SAD Prievidza a.s., prev. Bánovce nad Bebravou										1	3	5	7	9	13	11	15	17	19	21	23	25	27	33
0 1 2 4 6 8 8 10 11 12	0 0 2 2 4 5 6	0 1 2 2 4 5 6	0 4 6 6 10	0 4 6 6 10	0	1	od	Bánovce n.Bebravou,Tatra Sever ..	5 ¹⁵			
					1	2	Bánovce n.Bebravou,Tatra Juh	MHD	5 ¹⁷	
					2	3	Bánovce n.Bebravou,Mier	MHD	5 ¹⁸	
					2	4	Bánovce n.Bebravou,Zornica	MHD	5 ¹⁹	
					3	5	Bánovce n.Bebravou,ZŠ Partizánska		5 ²⁰	6	6+	13 ²⁵	6	6+	6+	
					21	6	Bánovce n.Bebravou,ZŠ Duklianska	28	29	13 ²⁸	28	26	26	
					6	7	Bánovce n.Bebravou,ZŠ Školská	10	M	27	27	M	13 ³⁵	M	...	27	M	27	M	
					4	0	Bánovce n.Bebravou,AS	MHD	5 ²³	6 ¹⁵	6 ³⁰	8 ⁵⁰	...	9 ³⁵	12 ²⁰	...	12 ⁵⁰	13 ⁴⁰	Δ	14 ⁵⁰	...	14 ⁵⁵	Δ	16 ⁵⁰	...	Δ	16 ⁵⁵	Δ	19 ³⁵	19 ⁵⁰	...	Δ	22 ³⁰	
					0	1	Bánovce n.Bebravou,Dubníčka OC	8 ⁵³	12 ⁵³	...	14 ⁵³	16 ⁵³
					6	2	Bánovce n.Bebravou,Dubníčka II.	13 ⁴⁷
8	2	Bánovce n.Bebravou,Horné Ozorovce,osada		5 ²⁶	6 ¹⁸	6 ³³	8 ⁵⁵	...	9 ³⁸	12 ²³	...	12 ⁵⁵	13 ⁴⁹	14 ⁵⁵	...	14 ⁵⁸	16 ⁵⁵	...	16 ⁵⁸	19 ³⁸	19 ⁵⁵	22 ³²						
8	2	Bánovce n.Bebravou,Horné Ozorovce		5 ²⁷	6 ¹⁹	6 ³⁴	8 ⁵⁶	...	9 ³⁹	12 ²⁴	...	12 ⁵⁶	13 ⁵⁰	14 ⁵⁶	...	14 ⁵⁹	16 ⁵⁶	...	16 ⁵⁹	19 ³⁹	19 ⁵⁶	22 ³³						
10	4	Prusy,ráz.c.(2.0)		5 ²⁹	6 ²¹	6 ³⁶	8 ⁵⁸	...	9 ⁴¹	12 ²⁶	...	12 ⁵⁸	13 ⁵²	14 ⁵⁸	...	15 ⁰¹	16 ⁵⁸	...	17 ⁰¹	19 ⁴¹	19 ⁵⁸	22 ³⁵						
11	5	Prusy,RD		5 ³⁰	6 ²²	6 ³⁷	8 ⁵⁹	...	9 ⁴²	12 ²⁷	...	12 ⁵⁹	13 ⁵³	14 ⁵⁹	...	15 ⁰²	16 ⁵⁹	...	17 ⁰²	19 ⁴²	19 ⁵⁹	22 ³⁶						
12	6	Prusy,most		5 ³¹	6 ²⁴	6 ³⁹	9 ⁰¹	...	9 ⁴⁴	12 ²⁹	...	13 ⁰¹	13 ⁵⁵	15 ⁰¹	...	15 ⁰⁴	17 ⁰¹	...	17 ⁰⁴	19 ⁴⁴	20 ⁰¹	22 ³⁷						
12	6	Prusy,Stefanka	6 ⁴⁰	12 ³⁰	13 ⁵⁶	15 ⁰⁵	17 ⁰⁵	19 ⁴⁵	22 ³⁸					
15	9	Ľutov,nám.	6 ⁴³	12 ³³	13 ⁵⁹	15 ⁰⁸	17 ⁰⁸	19 ⁴⁸	22 ⁴¹					
15	9	Ľutov,ZŠ	6 ⁴⁴	12 ³⁴	14 ⁰⁰	15 ⁰⁹	17 ⁰⁹	19 ⁴⁹	22 ⁴²					
15	9	Ľutov,nám.	12 ³⁵	14 ⁰¹	15 ¹⁰	17 ¹⁰	19 ⁵⁰	22 ⁴³					
18	12	Prusy,Stefanka	12 ³⁸	14 ⁰⁴	15 ¹³	17 ¹³	19 ⁵³	22 ⁴⁶					
18	12	Prusy,most	12 ³⁹	14 ⁰⁵	15 ¹⁴	17 ¹⁴	19 ⁵⁴	22 ⁴⁷					
20	14	8	8	12	17	Prusy,priehrada		5 ³³	6 ²⁶	...	9 ⁰³	...	9 ⁴⁶	12 ⁴¹	...	13 ⁰³	14 ⁰⁷	15 ⁰³	...	15 ¹⁶	17 ⁰³	...	17 ¹⁶	19 ⁵⁶	20 ⁰³	22 ⁴⁹					
22	16	10	10	14	18	Dubníčka,dolný koniec		5 ³⁶	6 ²⁹	...	9 ⁰⁶	...	9 ⁴⁹	12 ⁴⁴	...	13 ⁰⁶	14 ¹⁰	15 ⁰⁶	...	15 ¹⁹	17 ⁰⁶	...	17 ¹⁹	19 ⁵⁹	20 ⁰⁶	22 ⁵²					
22	16	10	10	14	19	prDubníčka		5 ³⁷	6 ³⁰	...	9 ⁰⁷	...	9 ⁵⁰	12 ⁴⁵	...	13 ⁰⁷	14 ¹¹	15 ⁰⁷	...	15 ²⁰	17 ⁰⁷	...	17 ²⁰	20 ⁰⁰	20 ⁰⁷	22 ⁵³					

opačný smer

km										SAD Prievidza a.s., prev. Bánovce nad Bebravou										2	4	8	6	48	10	12	14		16	30	18	20	22	24	26	32	46
0	0	0	0	0		0	0	0	19	od	Dubnička.....	440	540	640	...	640	707	907	955	...	1250	1307	1415	1507	1525	1707	1725	2007	2100								
0	0	0	0	0		0	0	0	18		Dubnička,dolný koniec.....	441	541	641	...	641	708	908	956	...	1251	1308	1416	1508	1526	1708	1726	2008	2101								
2	2	2	2	2		2	2	2	17		Prusy,priehrada.....	444	544	644	...	644	711	911	959	...	1254	1311	1419	1511	1529	1711	1729	2011	2104								
4	4	4	4	4			4	4	12		Prusy,most.....	446	546		...	646	713	913	1001	...	1256	1313	1421	1513	1531	1713	2013	2106									
4	7						4	4	14		Prusy,Štefanka.....	447	547		...	647	714	914	1002	...		1314		1514		1714		2014	2107								
7							7	7	15		Ľutov,nám.....	450	550		10	650	717	917	1005	...		1317		1517		1717		2017	2110								
					0		7	7	16		Ľutov,ZŠ.....	451	551			645	651	718	918	1006	...		1318		1518		1718		2018	2111							
					7	0	7	7	15		Ľutov,nám.....	452	552			646	652	719	919	1007	...		1319		1519		1719	...	2112								
					10	3	10	10	14		Prusy,Štefanka.....	455	555			652	655	722	922	1010	...		1322		1522		1722	...	2116								
					4				13		Prusy,Bažantnica.....			649														
											Prusy,most.....	457	557	▲ 652	△ 654	657	724	924	1012	...		1324		1524		1724	...	2118									
	5	5	11	11	4	6	11	11	11		Prusy,RD.....	458	558	653	655	658	725	925	1013	...	1257	1325	1422	1525	1533	1725	1732	...	2119								
		6	12	12	5	7	12	12	10		Prusy,rázc.(2.0).....	459	559	654	656	659	726	926	1014	...	1258	1326	1423	1526	1534	1726	1733	...	2120								
		8	14	14	7	9	14	14	9		Bánovce n.Bebravou,Horné Ozorovce.....	501	601	656	658	701	728	928	1016	...	1300	1328	1425	1528	1536	1728	1735	...	2122								
			15						8		Bánovce n.Bebravou,Horné Ozorovce,osada.....	502	602	657	659	702	729	929	1017	...	1301	1329	1426	1529	1537	1729	1736	...	2123								
									0		Bánovce n.Bebravou,Dubnička OC.....						731	931		...		1331		1531		1731	...										
									22		Bánovce n.Bebravou,ZŠ Gorazdova.....																		
									7		Bánovce n.Bebravou,AS.....MHD	▲ 506	▲ 606	701	707	706	734	▲ 934	▲ 1021	...	1305	1334	1430	1534	1541	1734	1740	...	▲ 2127								
	9								23		Bánovce n.Bebravou,Dubnička most.....										
	10								20		Bánovce n.Bebravou,MsP.....MHD	508	...	704	710	709									
									21		Bánovce n.Bebravou,ZŠ Duklianska.....		...	705	711									
									6		Bánovce n.Bebravou,ZŠ Školská.....		...	707	713									
									5		Bánovce n.Bebravou,ZŠ Partizánska.....		717									
	12								4		Bánovce n.Bebravou,Zornica.....MHD	510									
	12								3		Bánovce n.Bebravou,Mier.....MHD	511									
									2		Bánovce n.Bebravou,Tatra Juh.....MHD	512									
	14								1	pr	Bánovce n.Bebravou,Tatra Sever.....	514									

✱-premáva v pracovné dni

+ -premáva v nedeľu a v štátny sviatok

Ⓢ-premáva v sobotu

~~10~~-nepremáva od 23.12 do 7.1., od 3.3. do 7.3., 17.4., 22.4., od 30.6. do 28.8., 30.10. a 31.10.

~~17~~-premáva 23.12., od 2.1. do 7.1., od 3.3. do 7.3., 17.4., 22.4., od 30.6. do 28.8., 30.10. a 31.10.

~~23~~-nepremáva 24.12., premáva tiež 27.12., 30.12. a 31.12.

~~27~~-nepremáva 27.12., 30. a 31.12.

~~28~~-nepremáva 5.7. a 1.11., premáva tiež 27.12., 30. a 31.12.

~~29~~-premáva tiež 27.12., 30. a 31.12.

J-Prechádza

↳-Obchádza

▲-na spoj 2 nadväzuje spoj 301411/1,301420/2,307435/2 na zastávke Bánovce n.Bebravou,AS

▲-na spoj 4 nadväzuje spoj 301407/5 na zastávke Bánovce n.Bebravou,AS

▲-na spoj 8 nadväzuje spoj 301405/6 na zastávke Prusy,most

▲-na spoj 12 nadväzuje spoj 301416/17 na zastávke Bánovce n.Bebravou,AS

▲-na spoj 14 nadväzuje spoj 301420/14 na zastávke Bánovce n.Bebravou,AS

▲-na spoj 46 nadväzuje spoj 301414/40 na zastávke Bánovce n.Bebravou,AS

△-spoj 6 možnosť prestupu zo 301405/8 na zastávke Prusy,most

△-spoj 17 možnosť prestupu zo 301420/49 na zastávke Bánovce n.Bebravou,AS

△-spoj 21 možnosť prestupu zo 301408/8 na zastávke Bánovce n.Bebravou,AS

△-spoj 23 možnosť prestupu zo 301411/22 na zastávke Bánovce n.Bebravou,AS

△-spoj 25 možnosť prestupu zo 307435/18,307435/21 na zastávke Bánovce n.Bebravou,AS

△-spoj 33 možnosť prestupu zo 301420/37 na zastávke Bánovce n.Bebravou,AS

M-spoj 7 pokračuje na 301405/12 Bánovce n.Bebravou,AS

M-spoj 11 pokračuje na 301405/30 Bánovce n.Bebravou,AS

M-spoj 17 pokračuje na 301405/20 Bánovce n.Bebravou,AS

M-spoj 21 pokračuje na 301405/24 Bánovce n.Bebravou,AS

M-spoj 27 pokračuje na 301405/32 Lutov,ZS

301407 Bánovce nad Bebravou-Kšinná,Závada pod Čiernym vrchom

Prepravu zabezpečuje:SAD Prievidza a.s., prev. Bánovce nad Bebravou,Bánovce nad Bebravou,Moyzesova 661,tel.č.038/7602837

km										SAD Prievidza a.s., prev. Bánovce nad Bebravou										1	3	5	41	7	49	39	35	9	47	51	43	11	15	13	
			0	0						28	od	Bánovce n.Bebravou,Dubnička II.	6+ 29 638	6+ 29 838	...	6 28 1038		
			0	0						29		Bánovce n.Bebravou,Dubnička I.	639	839	...	1039	
			0	0						30		Bánovce n.Bebravou,Dubnička OC	640	840	...	1040	
			1	1						31		Bánovce n.Bebravou,Dubnička most	27 515	27 530	27 607	641	27 645	27 655	27 815	...	27 845	27 930	27 1045	...	27 1100	27 1145	27 1200	27 1225	27 1245		
0	0	0	2	2	0	0	1			23		Bánovce n.Bebravou,MsP	MHD	
1	1	1	2	2						2		Bánovce n.Bebravou,ZŠ Partizánska	
2	2	1	4	4	2	3				3		Bánovce n.Bebravou,pod lipou	MHD	...	533	610	647	658	818	...	847	932	1047	...	1104	1147	1203	...	1227	1247		
2	1	4	4	4	2	2	4			4		Bánovce n.Bebravou,Zornica	MHD	518	534	611	648	659	819	...	848	933	1048	...	1105	1148	1204	...	1228	1248		
2	1	4	4	4	2	5				5		Bánovce n.Bebravou,Mier	MHD	...	535	612	649	700	820	...	849	934	1049	...	1106	1149	1205	...	1229	1249		
3	3	2	5	5	3	3	6			6		Bánovce n.Bebravou,Tatra Juh	MHD	520	536	613	650	701	821	...	850	935	1050	...	1107	1150	1206	...	1230	1250		
4			6	6	4	7				7		Bánovce n.Bebravou,Tatra Sever	615	652	852	...	1052	1152	1252		
6	6	5	8	8	6	6	8			8		Horné Naštice,Jednota	525	539	617	654	704	825	...	854	939	1054	...	1110	1154	1210	...	1234	1254		
6	6	5	8	8	6	6	9			9		Horné Naštice,č.d.71	527	540	618	655	706	826	...	855	940	1055	...	1111	1155	1211	...	1235	1255		
9	9	8	11	11	9	10				10		Uhrovec,rázc.Jankov Vršok	543	621	658	709	829	...	858	944	1058	...	1114	1158	1214	...	1239	1258		
10	10	9	12	12	10	10	11			11		Uhrovec,nám.	530	545	622	659	711	831	...	859	945	1059	...	1116	1159	1215	...	1240	1259		
10	10	9	12	12	10	10	12			12		Uhrovec,závod	532	546	623	700	712	832	...	900	946	1100	...	1117	1200	1216	...	1241	1300		
11	10	13	13	11	10	13				13		Uhrovec,Marušína	547	625	27 628	702	714	834	...	902	948	1102	...	1118	1202	1218	...	1243	1302		
12	11	14	14	12	12	14				14		Žitná-Radiša,Žitná,rázc.	535	549	▲	627	Δ	628	...	705	716	836	...	905	951	1105	...	1120	1205	1221	...	1246	1305	
13		15								24		Žitná-Radiša,Žitná,č.d.38	550			630	717	906	...	1106	...	1121	1206		
14		16								25		Uhrovské Podhradie,rázc.	552			632	719	908	...	1108	...	1123	1208		
15		17								26		Uhrovské Podhradie	555				910	...	1110	...	1125	1210		
16		18								25		Uhrovské Podhradie,rázc.	912	...	1112	...	1127	1212		
18		20								27		Omastiná			635	722	915	...	1115	...	1130	1215		
20		22								25		Uhrovské Podhradie,rázc.	917	...	1117	1217		
21		23								24		Žitná-Radiša,Žitná,č.d.38	919	...	1119	1219		
22		24								14		Žitná-Radiša,Žitná,rázc.	920	...	1120	1220		
23	12	25	15	13	13	15				15		Žitná-Radiša,Radiša,Štátne lesy	536	...	628	706	...	837	...	921	953	1121	1221	1223	...	1247	1306		
23	12	25	15	13	13	16				16		Žitná-Radiša,Radiša,Obecný dom č.185	537	...	629	707	...	838	...	922	954	1122	1222	1224	...	1248	1307		
25	14	27	17	15	17					17		Kšinná,Rakovec	631	709	...	840	...	924	957	1124	1224	1227	...	1250	1309		
27	16	29	19	17	17	18				18		Kšinná,polešie	540	...	633	711	...	842	...	926	959	1126	1226	1229	...	1252	1311		
27	16	29	19	17	17	19				19		Kšinná,OcÚ	542	...	634	712	...	843	...	927	1000	1127	1227	1230	...	1254	1312		
27	16	29	19	17	17	20				20		Kšinná,pofovnícky dom	635	713	...	844	...	928	1001	1128	1228	1231	...	1256	1313		
						21				21		Kšinná,Volavka	543	...	636	714	...	845	...	929	1002	1129	1229	1232	...	1257	1314		
30	19	32	22	20	20	22				22		Kšinná,Závada p.Čier.vrchom,obchod	...	544	...	637	715	...	846	...	930	1003	1130	1230	1233	...	1258	1315		
30	19	32	22	20	20	32				32	pr	Kšinná,Závada p.Čier.vrchom,otoč	545	...	638	717	...	847	...	932	1005	1132	1232	1235	...	1300	1317		

301407 Bánovce nad Bebravou-Kšinná,Závada pod Čiernym vrchom

pokračovanie

km										SAD Prievidza a.s., prev. Bánovce nad Bebravou										53	19	17	23	55	21	25	27	57	45	29	31	37	33	
			0	0						28	od	Bánovce n.Bebravou,Dubníčka II.	
			0	0						29	Bánovce n.Bebravou,Dubníčka I.	
			0	0						30	Bánovce n.Bebravou,Dubníčka OC	
			1	1						31	Bánovce n.Bebravou,Dubníčka most	10	17	10	27	27	1441	
0	0	0	2	2	0	0	1				Bánovce n.Bebravou,AS	MHD	1315	...	1330	1330	
1										23	Bánovce n.Bebravou,MšP	MHD	
2	2	1	4	4	2	2	3				Bánovce n.Bebravou,ZŠ Partizánska	
2											Bánovce n.Bebravou,pod lipou	MHD	1320	...	1334	1334	
2											Bánovce n.Bebravou,Zornica	MHD	
2											Bánovce n.Bebravou,Mier	MHD	
3	3	2	5	5	3	3	6				Bánovce n.Bebravou,Tatra Juh	MHD	1323	...	1337	1337	
4											Bánovce n.Bebravou,Tatra Sever	
6	6	5	8	8	6	6	8				Horné Naštice,Jednota	1326	...	1340	1340	
6	6	5	8	8	6	6	9				Horné Naštice,č.d.71	1327	...	1341	1341	
9	9	8	11	11	9		10				Uhrovec,rázc.Jankov Vŕšok	1330	...	1343	1343	
10	10	9	12	12	10	10	11				Uhrovec,nám.	1333	...	1344	1346	
10	10	9	12	12	10	10	12				Uhrovec,závod	1334	...	1346	1347	
11											Uhrovec,Marušina	1336	1349	
12											Žitná-Radiša,Žitná,rázc.	1338	1351	
13											Žitná-Radiša,Žitná,č.d.38	1339	
14											Uhrovské Podhradie,rázc.	1341	
15											Uhrovské Podhradie	1344	
16											Uhrovské Podhradie,rázc.	
18											Omastiná	
20											Uhrovské Podhradie,rázc.	
21											Žitná-Radiša,Žitná,č.d.38	
22											Žitná-Radiša,Žitná,rázc.	
23											Žitná-Radiša,Radiša,Štátne lesy	
23											Žitná-Radiša,Radiša,Obecný dom č.185	
25											Kšinná,Rakovce	
27											Kšinná,poľesie	
27											Kšinná,OcÚ	
27											Kšinná,poľovnícky dom	
											Kšinná,Volavka	
30											Kšinná,Závada p.Čier.vrchom,obchod	
30											Kšinná,Závada p.Čier.vrchom,otoč	

*-premáva v pracovné dni

+-premáva v nedeľu a v štátny sviatok

⑥-premáva v sobotu

10-nepremáva od 23.12 do 7.1., od 3.3. do 7.3., 17.4., 22.4., od 30.6. do 28.8., 30.10. a 31.10.

17-premáva 23.12. od 2.1. do 7.1., od 3.3. do 7.3., 17.4., 22.4., od 30.6. do 28.8., 30.10. a 31.10.

23-nepremáva 24.12., premáva tiež 27.12., 30.12. a 31.12.

27-nepremáva 27.12., 30. a 31.12.

28-nepremáva 5.7. a 1.11., premáva tiež 27.12., 30. a 31.12.

29-premáva tiež 27.12., 30. a 31.12.

J-Prechádza

-Obchádza

▲-na spoj 5 nadväzuje spoj 301407/41 na zastávke Žitná-Radiša,Žitná,rázc.

▲-na spoj 6 nadväzuje spoj 301416/13 na zastávke Bánovce n.Bebravou,Tatra Juh

▲-na spoj 18 nadväzuje spoj 301411/35,301420/22 na zastávke Bánovce n.Bebravou,AS

▲-na spoj 26 nadväzuje spoj 301407/25 na zastávke Žitná-Radiša,Žitná,č.d.38

▲-na spoj 26 nadväzuje spoj 301407/28 na zastávke Žitná-Radiša,Žitná,rázc.

▲-na spoj 27 nadväzuje spoj 301407/57 na zastávke Žitná-Radiša,Žitná,rázc.

▲-na spoj 30 nadväzuje spoj 301402/43 na zastávke Bánovce n.Bebravou,AS

▲-na spoj 38 nadväzuje spoj 301407/6 na zastávke Žitná-Radiša,Žitná,rázc.

▲-na spoj 52 nadväzuje spoj 309422/24 na zastávke Bánovce n.Bebravou,AS

▲-na spoj 58 nadväzuje spoj 309433/4 na zastávke Bánovce n.Bebravou,AS

△-spoj 5 možnosť prestupu zo 301405/4 na zastávke Bánovce n.Bebravou,AS

△-spoj 6 možnosť prestupu zo 301407/38 na zastávke Žitná-Radiša,Žitná,rázc.

△-spoj 7 možnosť prestupu zo 301411/40 na zastávke Bánovce n.Bebravou,AS

△-spoj 25 možnosť prestupu zo 301411/16 na zastávke Bánovce n.Bebravou,AS

△-spoj 25 možnosť prestupu zo 301407/26 na zastávke Žitná-Radiša,Žitná,č.d.38

△-spoj 28 možnosť prestupu zo 301407/26 na zastávke Žitná-Radiša,Žitná,rázc.

△-spoj 31 možnosť prestupu zo 307435/18,307435/21 na zastávke Bánovce n.Bebravou,AS

△-spoj 35 možnosť prestupu zo 301420/3 na zastávke Bánovce n.Bebravou,AS

△-spoj 39 možnosť prestupu zo 301411/6 na zastávke Bánovce n.Bebravou,AS

△-spoj 41 možnosť prestupu zo 301407/5 na zastávke Žitná-Radiša,Žitná,rázc.

△-spoj 45 možnosť prestupu zo 301408/8 na zastávke Bánovce n.Bebravou,Mier

△-spoj 47 možnosť prestupu zo 301408/26 na zastávke Bánovce n.Bebravou,Mier

△-spoj 51 možnosť prestupu zo 301418/10 na zastávke Bánovce n.Bebravou,MšP

△-spoj 55 možnosť prestupu zo 307435/3 na zastávke Bánovce n.Bebravou,AS

△-spoj 57 možnosť prestupu zo 301407/27 na zastávke Žitná-Radiša,Žitná,rázc.

301408 Bánovce nad Bebravou-Miezgovce

Platí od 01.06.2025 do 31.12.2025

Prepravu zabezpečuje:SAD Prievidza a.s.,Prievidza,Ciglianska 1,tel.č.046/5424433 (spoje:3,6)

SAD Prievidza a.s., prev. Bánovce nad Bebravou,Bánovce nad Bebravou,Moyzesova 661,tel.č.038/7602837 (spoje:1-2,4,7-26)

km	SAD	Prievidza a.s., prev. Bánovce nad Bebravou	1	3	9	7	11	13	17	15
0	0	5 od	27	27	6+	27	10	27	6+	27
1	1	6	600	645	1020	1230	1335	1450	1620	1705
1	1	7	604	649	1024	1233	1338	1453	1624	1708
1	2	8	605	650	1025	1235	1340	1455	1625	1710
1	2	9	606	651	1026	1236	1341	1456	1626	1711
1	2	10	607	652	1027	1237	1342	1457	1627	1712
2	3	16	610	655	1030	1238	1343	1458	1628	1713
4	5	12	612	657	1032	1241	1346	1501	1630	1716
5	6	13	614	659	1034	1243	1348	1503	1632	1718
6	7	14 pr	614	659	1034	1245	1350	1505	1634	1720

© TransData

opačný smer

km	SAD	Prievidza a.s., prev. Bánovce nad Bebravou	2	4	6	26	12	14	18	8	20
0	0	0 14 od	27	27	27	6+	27	10	27	6+	27
1	1	1 13	510	615	715	1040	1310	1400	1515	1635	1725
1	1	1 13	512	617	717	1042	1312	1402	1517	1637	1727
2	2	2 12	514	619	719	1044	1314	1404	1519	1639	1729
4	4	4 16	517	622	723	1047	1317	1407	1522	1642	1732
5	5	5 10	518	623	724	1048	1318	1408	1523	1643	1733
5	5	5 9	519	624	725	1049	1319	1409	1524	1644	1734
5	5	5 8	520	625	726	1050	1320	1410	1525	1645	1735
5	5	5 7	521	626	728	1051	1321	1411	1526	1646	1736
5	5	5 6	524	629	731	1054	1324	1414	1529	1649	1739
7	7	3	524	629	731	1054	1324	1414	1529	1649	1739
8	8	2	524	629	731	1054	1324	1414	1529	1649	1739
8	8	1 pr	524	629	731	1054	1324	1414	1529	1649	1739

© TransData

✱-premáva v pracovné dni

+ -premáva v nedeľu a v štátny sviatok

© -premáva v sobotu

10 -nepremáva od 23.12 do 7.1., od 3.3. do 7.3., 17.4., 22.4., od 30.6. do 28.8., 30.10. a 31.10.

27 -nepremáva 27.12., 30. a 31.12.

29 -premáva tiež 27.12., 30. a 31.12.

|-Prechádza

}-Obchádza

▲ -na spoj 4 nadväzuje spoj 301416/13 na zastávke Bánovce n.Bebravou,AS

▲ -na spoj 8 nadväzuje spoj 301405/21 na zastávke Bánovce n.Bebravou,AS

▲ -na spoj 8 nadväzuje spoj 301407/45 na zastávke Bánovce n.Bebravou,Mier

▲ -na spoj 8 nadväzuje spoj 304501/2 na zastávke Bánovce n.Bebravou,AS

▲ -na spoj 26 nadväzuje spoj 301407/47 na zastávke Bánovce n.Bebravou,Mier

Platí od 01.06.2025 do 31.12.2025

301409 Bánovce nad Bebravou-Vysočany

Prepravu zabezpečuje: SAD Prievidza a.s., prev. Bánovce nad Bebravou, Bánovce nad Bebravou, Moyzesova 661, tel.č.038/7602837

km			5	7	9	11	35	13	17	21	19	23	25	15	33
		0	1	2	3	4	5	6	7	8	9	10	11	12	13
		1	2	3	4	5	6	7	8	9	10	11	12	13	14
		2	3	4	5	6	7	8	9	10	11	12	13	14	15
		3	4	5	6	7	8	9	10	11	12	13	14	15	16
		4	5	6	7	8	9	10	11	12	13	14	15	16	17
		5	6	7	8	9	10	11	12	13	14	15	16	17	18
		6	7	8	9	10	11	12	13	14	15	16	17	18	19
		7	8	9	10	11	12	13	14	15	16	17	18	19	20
		8	9	10	11	12	13	14	15	16	17	18	19	20	21
		9	10	11	12	13	14	15	16	17	18	19	20	21	22
		10	11	12	13	14	15	16	17	18	19	20	21	22	23
		11	12	13	14	15	16	17	18	19	20	21	22	23	24
		12	13	14	15	16	17	18	19	20	21	22	23	24	25
		13	14	15	16	17	18	19	20	21	22	23	24	25	26
		14	15	16	17	18	19	20	21	22	23	24	25	26	27
		15	16	17	18	19	20	21	22	23	24	25	26	27	28
		16	17	18	19	20	21	22	23	24	25	26	27	28	29
		17	18	19	20	21	22	23	24	25	26	27	28	29	30
		18	19	20	21	22	23	24	25	26	27	28	29	30	31
		19	20	21	22	23	24	25	26	27	28	29	30	31	32
		20	21	22	23	24	25	26	27	28	29	30	31	32	33
		21	22	23	24	25	26	27	28	29	30	31	32	33	34
		22	23	24	25	26	27	28	29	30	31	32	33	34	35
		23	24	25	26	27	28	29	30	31	32	33	34	35	36
		24	25	26	27	28	29	30	31	32	33	34	35	36	37
		25	26	27	28	29	30	31	32	33	34	35	36	37	38
		26	27	28	29	30	31	32	33	34	35	36	37	38	39
		27	28	29	30	31	32	33	34	35	36	37	38	39	40
		28	29	30	31	32	33	34	35	36	37	38	39	40	41
		29	30	31	32	33	34	35	36	37	38	39	40	41	42
		30	31	32	33	34	35	36	37	38	39	40	41	42	43
		31</													

opačný smer

km										STAD Prievidza a.s., prev. Bánovce nad Bebravou										4	6	8	10	12	14	20	34	24	22	26	28	18	32
										od	27	27	28	10	28	27	27	28	28	27	27	27	27	27	27	27	27	27	27	27			
0	0	0	0	0	0	16	Vysočany				445	...	605	610	...	705	805	810	...	1050	1120	...	1245	1250	...	1510	1635	1745	...	2045			
1	1	1	1	1	1	14	Nedašovce,rázc.(1.0)				447	...	607	612	...	707	807	812	...	1052	1122	...	1247	1252	...	1512	1637	1747	...	2047			
2	2	2	2	2	2	15	Nedašovce,nám.				450	...	610	614	...	712	809	814	...	1054	1124	...	1249	1254	...	1514	1639	1749	...	2049			
3	3	3	3	3	3	14	Nedašovce,rázc.(1.0)				452	...	612	616	...	714	811	816	...	1056	1126	...	1251	1256	...	1516	1641	1751	...	2051			
4	4	4	4	4	4	13	Pravotice,RD				454	...	614	618	...	716	813	818	...	1058	1128	...	1253	1258	...	1518	1643	1753	...	2053			
5	5	5	5	5	5	12	Pravotice,Jednota				455	...	616	619	...	718	814	820	...	1059	1129	...	1254	1259	...	1519	1644	1754	...	2054			
~	~	~	~	~	~	11	Pravotice,ZŠ				456	...	617	620	...	720	815	821	...	1100	1130	...	1255	1520	1645	1755	...	2055			
~	~	~	~	~	~	10	Rybany,ŠM				458	...	619	622	...	722	817	823	...	1102	1132	...	1257	~	...	1522	1647	1757	...	2057			
~	~	~	~	~	~	9	Rybany,ZŠ č.2				~	...	~	~	...	725	~	~	...	~	~	...	~	~	...	~	~	~	...	~			
~	~	~	~	~	~	8	Rybany,žel.st.				502	...	624	625	...	728	820	▲ 826	...	▲ 1105	▲ 1135	...	1300	~	...	▲ 1525	1650	▲ 1800	...	▲ 2100			
~	~	~	~	~	~	8	Dolné Naštice,Jednota				506	...	628	732	824	830			
~	~	~	~	~	~	7	Bánovce n.Bebravou,žel.nadjazd				508	...	630	734	826	832			
11	14	14	14	14	14	5	Bánovce n.Bebravou,ZŠ Partizánska				509	...	632	735	~	833	1305			
12	15	15	15	15	15	17	Bánovce n.Bebravou,pod lipou				MHD 510	...	633	736	~	834	1306			
12	15	15	15	15	15	18	Bánovce n.Bebravou,MsP				MHD 512	...	635	738	~	835	1307			
13	16	16	16	16	16	6	Bánovce n.Bebravou,AS				MHD 515	...	638	741	829	838	▲ 1310			
						4	Bánovce n.Bebravou,Zornica				MHD 519			
						18	Bánovce n.Bebravou,Mier				MHD 520			
						18	Bánovce n.Bebravou,Mier				MHD 520			
						19	Bánovce n.Bebravou,Tatra Juh				MHD 521			
						20	Bánovce n.Bebravou,Tatra Sever				MHD 523			

© TransData

✱-premáva v pracovné dni

Ⓢ-premáva v sobotu

~~10~~-nepremáva od 23.12 do 7.1., od 3.3. do 7.3., 17.4., 22.4., od 30.6. do 28.8., 30.10. a 31.10.

~~27~~-nepremáva 27.12., 30. a 31.12.

~~28~~-nepremáva 5.7. a 1.11., premáva tiež 27.12., 30. a 31.12.

●-zastavuje len na vystupovanie

J-Prechádza

{-Obchádza

▲-na spoj 13 nadväzuje spoj 301410/15 na zastávke Dolné Naštice,Jednota

▲-na spoj 14 nadväzuje spoj 309433/23 na zastávke Rybany,žel.st.

▲-na spoj 18 nadväzuje spoj 309433/30 na zastávke Rybany,žel.st.

▲-na spoj 20 nadväzuje spoj 301414/18 na zastávke Rybany,žel.st.

▲-na spoj 22 nadväzuje spoj 301411/35,309433/26 na zastávke Bánovce n.Bebravou,AS

▲-na spoj 26 nadväzuje spoj 301414/28 na zastávke Rybany,žel.st.

▲-na spoj 32 nadväzuje spoj 301411/25 na zastávke Rybany,žel.st.

▲-na spoj 34 nadväzuje spoj 301411/28 na zastávke Rybany,žel.st.

△-spoj 7 možnosť prestupu zo 301420/10 na zastávke Rybany,žel.st.

△-spoj 11 možnosť prestupu zo 301416/46 na zastávke Bánovce n.Bebravou,AS

△-spoj 11 možnosť prestupu zo 301420/13 na zastávke Rybany,žel.st.

△-spoj 17 možnosť prestupu zo 301414/21 na zastávke Rybany,žel.st.

△-spoj 21 možnosť prestupu zo 301414/47 na zastávke Rybany,žel.st.

△-spoj 23 možnosť prestupu zo 301414/33,301420/51 na zastávke Rybany,žel.st.

△-spoj 25 možnosť prestupu zo 301420/33 na zastávke Rybany,žel.st.

△-spoj 33 možnosť prestupu zo 301411/27,301411/30 na zastávke Rybany,žel.st.

△-spoj 35 možnosť prestupu zo 301420/15 na zastávke Rybany,žel.st.

km				STAD Prievidza a.s., prev. Bánovce nad Bebravou	3	7	11	13	15	17	21	19	25	27
0		0	1	od Bánovce n.Bebravou,Tatra Sever ..	600							1415		
1		1	2	Bánovce n.Bebravou,Tatra JuhMHD	602							1418		
2		2	3	Bánovce n.Bebravou,MierMHD	603							1419		
2		2	4	Bánovce n.Bebravou,ZornicaMHD	604						1421			
3	0	3	9	Bánovce n.Bebravou,ZŠ Partizánska	606	27		27			1330	1425		27
3		0	4	Bánovce n.Bebravou,ASMHD	610	655		1030					1455	Δ 1615
3		1	5	Bánovce n.Bebravou,žel.nadjazd	612	657		1032				1427	1457	1617
6	3	4	8	pr Dolné Naštice,Jednota	615	700		1035			1335	Δ 1429	1500	1620
			12	od Rybany,žel.st.....	615	700	10	1035		10	1335	Δ 1432	1500	1620
		0	15	Rybany,ZŠ č.2						1315				
		0	16	Rybany,RD			716		27					
			11	Dolné Naštice,Jednota					Δ 1210					
6	3	4	8	pr Dolné Naštice,žel.st.	616	701		1036	1211		1336	1433	1501	1621
9	6	3	7	pr Pečeňany	620	705	720	1040	1215		1323	1437	1505	1625

[illegible]

▲-na spoj 2 nadväzuje spoj 307435/2,307435/15 na zastávke Bánovce n.Bebravou,AS

△-spoj 27 možnosť prestupu zo 301420/28 na zastávke Bánovce n.Bebravou,AS

301411 Bánovce nad Bebravou-Nadlice-Topoľčany

Platí od 01.06.2025 do 31.12.2025

Prepravu zabezpečuje: SAD Prievidza a.s., prev. Partizánske, Partizánske, Nitrianska 2132/68, tel.č.038/7492011 (spoje:11-12,19,37-38,41,43-44)

SAD Prievidza a.s., prev. Bánovce nad Bebravou, Bánovce nad Bebravou, Moyzesova 661, tel.č.038/7602837 (spoje:1-10,13-18,20-36,39-40,42,45)

km	SAD Prievidza a.s., prev. Bánovce nad Bebravou	1	29	3	5	7	23	9	37	13	11	15
0 0	1 od	Bánovce n.Bebravou,Tatra Sever..
1 1	2	Bánovce n.Bebravou,Tatra JuhMHD
2 2	3	Bánovce n.Bebravou,MierMHD
2 2	4	Bánovce n.Bebravou,ZornicaMHD
3 3	5	Bánovce n.Bebravou,ZŠ Partizánska
4 4	6	Bánovce n.Bebravou,ASMHD
5 5	8	Bánovce n.Bebravou,žel.nadjazd
8 8	5 4 4	9 Dolné Naštice,Jednota
11 11	7 7	10 Rybany,žel.st.....
13 13	9 9	11 Ostratice,Jednota
14 14	10 10	12 Livina,Đureje
17 17	13 13	13 Nadlice,nám.
18 18	14 14	14 Nadlice,most
20 20	16 16	20 Rajčany
21 21	17 17	21 Horné Chlebany
22 22	18 18	22 Horné Chlebany,križ
22 22	18 18	23 Krušovce,Dolné Chlebany
23 23	19 19	24 Krušovce,ZŠ
23 23	19 19	25 Krušovce,nem.
26 26	22 22	26 Topoľčany,pivovar
26 26	22 22	27 Topoľčany,Artepstav
27 27	23 23	28 Topoľčany,Daňový úrad
28 28	24 24	29 Topoľčany,AS
30 30	26 30	30 Topoľčany,OUNZ
30 30	26 31	31 Topoľčany,Ozeta
30 30	26 32	32 pr Topoľčany,SAD

301411 Bánovce nad Bebravou-Nadlice-Topoľčany

pokračovanie

km	SA	D	Prievidza a.s., prev. Bánovce nad Bebravou	35	17	19	45	41	39	21	43	25	27
0	0	1	od Bánovce n.Bebravou,Tatra Sever
1	1	2	Bánovce n.Bebravou,Tatra Juh MHD
2	1	3	Bánovce n.Bebravou,Mier MHD
2	2	4	Bánovce n.Bebravou,Zornica MHD
3	3	5	Bánovce n.Bebravou,ZŠ Partizánska
4	4	6	Bánovce n.Bebravou,AS MHD
5	5	8	Bánovce n.Bebravou,žel.nadjazd
8	8	9	Dolné Naštice,Jednota
11	11	10	Rybany,žel.st.
13	13	11	Ostratice,Jednota
14	14	12	Livina,Đureje
17	17	13	Nadlice,nám.
18	18	14	Nadlice,most
20	20	16	Rajčany
21	21	17	Horné Chlebany
22	22	18	Horné Chlebany,križ.
22	22	18	Krušovce,Dolné Chlebany
23	23	19	Krušovce,ZŠ
23	23	19	Krušovce,nem.
26	26	22	Topoľčany,pivovar
26	26	22	Topoľčany,Artepstav
27	27	23	Topoľčany,Daňový úrad
28	28	24	Topoľčany,AS
30	30	26	Topoľčany,OÚNZ
30	30	26	Topoľčany,Ozeta
30	30	26	Topoľčany,SAD

♣-premáva v pracovné dni

+-premáva v nedeľu a v štátny sviatok

©-premáva v sobotu

10-nepremáva od 23.12 do 7.1., od 3.3. do 7.3., 17.4., 22.4., od 30.6. do 28.8., 30.10. a 31.10.

12-nepremáva od 23.12 do 7.1., od 24.2. do 28.2., 17.4., 22.4., od 30.6. do 28.8., 30.10. a 31.10.

20-nepremáva 5.7. a 1.11.

26-nepremáva 24.12., premáva tiež 27.12., 30.12. a 31.12.

27-nepremáva 27.12., 30. a 31.12.

28-nepremáva 5.7. a 1.11., premáva tiež 27.12., 30. a 31.12.

29-nepremáva tiež 27.12., 30. a 31.12.

J-Prechádza

(-Obchádza

▲-na spoj 2 nadväzuje spoj 307435/2 na zastávke Bánovce n.Bebravou,AS

▲-na spoj 6 nadväzuje spoj 301407/39 na zastávke Bánovce n.Bebravou,AS

▲-na spoj 8 nadväzuje spoj 301415/17 na zastávke Bánovce n.Bebravou,AS

▲-na spoj 10 nadväzuje spoj 301414/17 na zastávke Rybany,žel.st.

▲-na spoj 12 nadväzuje spoj 301413/4 na zastávke Rybany,žel.st.

▲-na spoj 19 nadväzuje spoj 305417/11,305417/23 na zastávke Nadlice,nám.

▲-na spoj 13 nadväzuje spoj 301412/10 na zastávke Horné Chlebany,križ.

▲-na spoj 13 nadväzuje spoj 305417/11,305417/23 na zastávke Livina,Đureje

▲-na spoj 16 nadväzuje spoj 301407/25,301415/37 na zastávke Bánovce n.Bebravou,AS

▲-na spoj 19 nadväzuje spoj 305417/17 na zastávke Livina,Đureje

▲-na spoj 21 nadväzuje spoj 301412/22 na zastávke Horné Chlebany,križ.

▲-na spoj 22 nadväzuje spoj 301405/23 na zastávke Bánovce n.Bebravou,AS

▲-na spoj 24 nadväzuje spoj 301404/23,301415/43 na zastávke Bánovce n.Bebravou,AS

▲-na spoj 27 nadväzuje spoj 301409/33 na zastávke Rybany,žel.st.

▲-na spoj 27 nadväzuje spoj 301416/35 na zastávke Bánovce n.Bebravou,AS

▲-na spoj 30 nadväzuje spoj 301409/33,301414/43 na zastávke Rybany,žel.st.

▲-na spoj 32 nadväzuje spoj 301414/49,301414/53 na zastávke Rybany,žel.st.

▲-na spoj 34 nadväzuje spoj 301410/19 na zastávke Dolné Naštice,Jednota

▲-na spoj 40 nadväzuje spoj 301407/7 na zastávke Bánovce n.Bebravou,AS

▲-na spoj 44 nadväzuje spoj 301416/23 na zastávke Bánovce n.Bebravou,AS

△-spoj 1 možnosť prestupu zo 301401/2,301403/22,301404/2,301405/2,301416/2,301416/8,301418/4 na zastávke Bánovce n.Bebravou,AS

△-spoj 2 možnosť prestupu zo 305417/2 na zastávke Livina,Đureje

△-spoj 3 možnosť prestupu zo 301402/10,301416/10 na zastávke Bánovce n.Bebravou,AS

△-spoj 3 možnosť prestupu zo 305417/4 na zastávke Livina,Đureje

△-spoj 5 možnosť prestupu zo 301415/8,301421/10 na zastávke Bánovce n.Bebravou,AS

△-spoj 5 možnosť prestupu zo 305417/6,305417/22 na zastávke Livina,Đureje

△-spoj 8 možnosť prestupu zo 305416/7 na zastávke Nadlice,most

△-spoj 9 možnosť prestupu zo 307435/16 na zastávke Bánovce n.Bebravou,AS

△-spoj 13 možnosť prestupu zo 305417/11,305417/23 na zastávke Nadlice,most

△-spoj 17 možnosť prestupu zo 301402/40 na zastávke Bánovce n.Bebravou,AS

△-spoj 19 možnosť prestupu zo 307435/10 na zastávke Bánovce n.Bebravou,AS

△-spoj 19 možnosť prestupu zo 305417/17 na zastávke Nadlice,most

△-spoj 21 možnosť prestupu zo 301414/36 na zastávke Rybany,žel.st.

△-spoj 25 možnosť prestupu zo 301409/32,309433/34 na zastávke Rybany,žel.st.

△-spoj 26 možnosť prestupu zo 301413/16 na zastávke Rybany,žel.st.

△-spoj 28 možnosť prestupu zo 301409/34 na zastávke Rybany,žel.st.

△-spoj 35 možnosť prestupu zo 301401/18,301407/18,301409/22 na zastávke Bánovce n.Bebravou,AS

M-spoj 16 pokračuje na 301402/3 Trebichava,hor.koniec

Platí od 01.06.2025 do 31.12.2025

301411 Bánovce nad Bebravou-Nadlice-Topoľčany

opačný smer

km										SAD Prievidza a.s., prev. Bánovce nad Bebravou										2	40	4	36	6	8	32	10	28	12	14					
0 1 2 2 2 5 5 5 6 6 7 8 10	0 1 2 2 2 5 5 6 6 7 8 10	0 1 2 2 2 5 5 6 6 7 8 10	0 1 2 2 2 5 5 6 6 7 8 10	0 1 2 2 2 5 5 6 6 7 8 10	0 1 2 2 2 5 5 6 6 7 8 10	0 1 2 2 2 5 5 6 6 7 8 10	0 1 2 2 2 5 5 6 6 7 8 10	0 1 2 2 2 5 5 6 6 7 8 10	0 1 2 2 2 5 5 6 6 7 8 10	od	Topoľčany,SAD	20	28	27	555	555								
										0 0 31	Topoľčany,Ozeta	417	...	555	...	556	...	556
										0 0 30	Topoľčany,OÚNZ	418	...	556	...	558	...	558	+	...	27	27	...	6+	...	6+
										0 2 29	Topoľčany,AS	420	...	558	...	558
										2 2 28	Topoľčany,Daňový úrad	425	...	605	...	605	645	...	730	840	...	930	...	930	1110	...	1110	...	1110	...	1110	...	1110	...	1110
										2 2 27	Topoľčany,Artepstav	427	...	607	...	607	648	...	733	842	...	933	...	933	1113	...	1113	...	1113	...	1113	...	1113	...	1113
										2 4 27	Topoľčany,pivovar	429	...	609	...	609	649	...	735	844	...	934	...	934	1114	...	1114	...	1114	...	1114	...	1114	...	1114
										2 2 4	Krušovce,č.d.305	430	...	610	...	610	650	...	736	845	...	935	...	935	1115	...	1115	...	1115	...	1115	...	1115	...	1115
										5 5 7	Krušovce,nem.	433	...	614	...	614	654	...	740	849	...	939	...	939	1119	...	1119	...	1119	...	1119	...	1119	...	1119
										5 5 7	Krušovce,ZŠ	434	...	615	...	615	655	...	741	850	...	940	...	940	1120	...	1120	...	1120	...	1120	...	1120	...	1120
										5 5 7	Krušovce,Dolné Chlebany	435	...	616	...	616	656	...	742	851	...	941	...	941	1121	...	1121	...	1121	...	1121	...	1121	...	1121
										6 6 8	Horné Chlebany,križ.	437	...	618	...	618	658	...	744	853	...	943	...	943	1123	...	1123	...	1123	...	1123	...	1123	...	1123
										6 6 8	Horné Chlebany	438	...	619	...	619	659	...	745	854	...	944	...	944	1124	...	1124	...	1124	...	1124	...	1124	...	1124
										7 7 9	Rajčany	440	...	620	...	620	700	...	746	855	...	945	...	945	1125	...	1125	...	1125	...	1125	...	1125	...	1125
										8 8 10	Nadlice,most	442	...	622	...	622	702	...	748	857	...	947	...	947	1127	...	1127	...	1127	...	1127	...	1127	...	1127
10 10 12	Nadlice,nám.	444	...	624	...	624	704	...	750	859	Δ	949	...	949	1129	...	1129	...	1129	...	1129	...	1129	...	1129										
11	11	11	13	13	13	pr od	Nadlice,nám.	446	...	626	...	626	706	...	752	901	...	951	...	951	1131	...	▲ 1131	...	1300										
	14	14	16	16	12		Livina,Ďureje	446	...	626	...	626	706	...	752	901	...	951	...	951	1131	...	▲ 1131	...	1300										
	15	15	17	17	11		Ostratice,Jednota	Δ 452	...	629	...	629	709	...	755	904	...	954	...	954	1134	...	1134	...	1303										
17	17	17	19	19	10		Rybany,žel.st.	454	...	631	...	631	711	...	757	906	...	956	...	956	1136	...	1136	...	1306										
20	20	20	22	22	9		Dolné Naštice,Jednota	457	...	634	...	634	714	...	800	909	...	▲ 959	...	▲ 959	Δ 1139	...	▲ 1139	...	1310										
	23	23	25	25	8		Bánovce n.Bebravou,žel.nadjazd	501	...	638	...	638	718	...	804	913	...	1003	...	1003	1143	...	1143	...	1314										
24	24	24	26	26	6		Bánovce n.Bebravou,AS	503	...	640	...	640	720	...	806	915	...	1005	...	1005	1145	...	1145	...	1317										
	25				5		Bánovce n.Bebravou,ZŠ Partizánska	▲ 506	...	▲ 643	...	643	723	...	▲ 809	▲ 918	...	1008	...	1008	1148	...	1148	...	1320										
	26				4		Bánovce n.Bebravou,Zornica	509	1323										
	26				3		Bánovce n.Bebravou,Mier	511	1325										
	27				2		Bánovce n.Bebravou,Tatra Juh	513	1327										
28					1	pr	Bánovce n.Bebravou,Tatra Sever		1328										
									1330										

[illegible]

✱-premáva v pracovné dni

+ -premáva v nedeľu a v štátny sviatok

Ⓢ-premáva v sobotu

~~10~~-nepremáva od 23.12 do 7.1., od 3.3. do 7.3., 17.4., 22.4., od 30.6. do 28.8., 30.10. a 31.10.

~~12~~-nepremáva od 23.12 do 7.1., od 24.2. do 28.2., 17.4., 22.4., od 30.6. do 28.8., 30.10. a 31.10.

~~20~~-nepremáva 5.7. a 1.11.

~~28~~-nepremáva 24.12., premáva tiež 27.12., 30.12. a 31.12.

~~27~~-nepremáva 27.12., 30. a 31.12.

~~28~~-nepremáva 5.7. a 1.11., premáva tiež 27.12., 30. a 31.12.

~~29~~-premáva tiež 27.12., 30. a 31.12.

J-Prechádza

↳-Obchádza

▲-na spoj 2 nadväzuje spoj 307435/2 na zastávke Bánovce n.Bebravou,AS

▲-na spoj 6 nadväzuje spoj 301407/39 na zastávke Bánovce n.Bebravou,AS

▲-na spoj 8 nadväzuje spoj 301415/17 na zastávke Bánovce n.Bebravou,AS

▲-na spoj 10 nadväzuje spoj 301414/17 na zastávke Rybany,žel.st.

▲-na spoj 12 nadväzuje spoj 301413/4 na zastávke Rybany,žel.st.

▲-na spoj 12 nadväzuje spoj 305417/11,305417/23 na zastávke Nadlice,nám.

▲-na spoj 13 nadväzuje spoj 301412/10 na zastávke Horné Chlebany,križ.

▲-na spoj 13 nadväzuje spoj 305417/11,305417/23 na zastávke Livina,Ďureje

▲-na spoj 16 nadväzuje spoj 301407/25,301415/37 na zastávke Bánovce n.Bebravou,AS

▲-na spoj 19 nadväzuje spoj 305417/17 na zastávke Livina,Ďureje

▲-na spoj 21 nadväzuje spoj 301412/22 na zastávke Horné Chlebany,križ.

▲-na spoj 22 nadväzuje spoj 301405/23 na zastávke Bánovce n.Bebravou,AS

▲-na spoj 24 nadväzuje spoj 301404/23,301415/43 na zastávke Bánovce n.Bebravou,AS

▲-na spoj 27 nadväzuje spoj 301409/33 na zastávke Rybany,žel.st.

▲-na spoj 27 nadväzuje spoj 301416/35 na zastávke Bánovce n.Bebravou,AS

▲-na spoj 30 nadväzuje spoj 301409/33,301414/43 na zastávke Rybany,žel.st.

▲-na spoj 32 nadväzuje spoj 301414/49,301414/53 na zastávke Rybany,žel.st.

▲-na spoj 34 nadväzuje spoj 301410/19 na zastávke Dolné Naštice,Jednota

▲-na spoj 40 nadväzuje spoj 301407/7 na zastávke Bánovce n.Bebravou,AS

▲-na spoj 44 nadväzuje spoj 301416/23 na zastávke Bánovce n.Bebravou,AS

△-spoj 1 možnosť prestupu zo 301401/2,301403/22,301404/2,301405/2,301416/2,301416/8,

301418/4 na zastávke Bánovce n.Bebravou,AS

△-spoj 2 možnosť prestupu zo 305417/2 na zastávke Livina,Ďureje

△-spoj 3 možnosť prestupu zo 301402/10,301416/10 na zastávke Bánovce n.Bebravou,AS

△-spoj 3 možnosť prestupu zo 305417/4 na zastávke Livina,Ďureje

△-spoj 5 možnosť prestupu zo 301415/8,301421/10 na zastávke Bánovce n.Bebravou,AS

△-spoj 5 možnosť prestupu zo 305417/6,305417/22 na zastávke Livina,Ďureje

△-spoj 8 možnosť prestupu zo 305416/7 na zastávke Nadlice,most

△-spoj 9 možnosť prestupu zo 307435/16 na zastávke Bánovce n.Bebravou,AS

△-spoj 13 možnosť prestupu zo 305417/11,305417/23 na zastávke Nadlice,most

△-spoj 17 možnosť prestupu zo 301402/40 na zastávke Bánovce n.Bebravou,AS

△-spoj 19 možnosť prestupu zo 307435/10 na zastávke Bánovce n.Bebravou,AS

△-spoj 19 možnosť prestupu zo 305417/17 na zastávke Nadlice,most

△-spoj 21 možnosť prestupu zo 301414/36 na zastávke Rybany,žel.st.

△-spoj 25 možnosť prestupu zo 301409/32,309433/34 na zastávke Rybany,žel.st.

△-spoj 26 možnosť prestupu zo 301413/16 na zastávke Rybany,žel.st.

△-spoj 28 možnosť prestupu zo 301409/34 na zastávke Rybany,žel.st.

△-spoj 35 možnosť prestupu zo 301401/18,301407/18,301409/22 na zastávke Bánovce n.Bebravou,

AS

M-spoj 16 pokračuje na 301402/3 Trebichava,hor.koniec

301412 Bánovce nad Bebravou-Zlatníky-Topoľčany

Prepravu zabezpečuje: SAD Prievidza a.s., prev. Bánovce nad Bebravou, Bánovce nad Bebravou, Moyzesova 661, tel.č.038/7602837

km		SAD	Prievidza a.s., prev. Bánovce nad Bebravou	1	3	5	7	9	11	17	15	23	19	21	25
	0		1 od Bánovce n.Bebravou,Tatra Sever
	1		2 Bánovce n.Bebravou,Tatra Juh	1415
	2		3 Bánovce n.Bebravou,Mier MHD	1417
	2		4 Bánovce n.Bebravou,Zornica	1418
	4	0	5 Bánovce n.Bebravou,AS MHD	27	1420
	5	1	6 Bánovce n.Bebravou,žel.nadjazd	Δ 1245	1428
	8	4	7 Dolné Naštice,Jednota	1248	1431
	11	7	8 Rybany,žel.st.	1250	1433
	11	7	9 Rybany,RD	1254	1437
	14	10	10 Borčany	1256	1439
	16	12	11 Chudá Lehota,rázc.(1.0)	1300	1443
	17	13	12 Chudá Lehota,nám.	1301	1444
		0	15 Zlatníky,Jakoňovec studienka	27	...	700	...	6+	1303	1446
		1	16 Zlatníky,Jakoňovec most	27	27	702	...	29
0	1	2	17 Zlatníky,Jednota	435	615	705	940	1215
2			18 Zlatníky,dolný koniec	436	617	707	941	1216
			19 Malé Hoste,Michalka	437	619	709	942	1218
			20 Malé Hoste,kostol	438	621	710	943	1219
			421 Pochabany,rázc.(1.0)	440	623	712	945	1221
			622 Veľké Hoste,Jednota	443	625	717	947	1222
			623 Veľké Hoste,cintorín	444	627	719	948	1223
			724 Libichava	445	629	721	950	1224
			825 Libichava,Darmo	446	630	722	951	1225
			826 Šišov,č.d.161	447	631	723	952	1226
	18	14	41 Šišov,Dolný riadok	1306	1449
	19	15	927 Šišov,rázc.	448	Δ 635	725	953	Δ 1228	1307	1450	1549	1618	2059
	19	15	913 Šišov,Jednota	449	637	727	955	1230	Δ 1309	1452	1551	1622	2102
			1012 Chudá Lehota,nám.	452
			1111 Chudá Lehota,rázc.(1.0)	453
			1141 Šišov,Dolný riadok	454
			1227 Šišov,rázc.	455
			1213 Šišov,Jednota	456
	21	17	1428 Norovce,most	501	640	730	959	1233	1312	1455	1554	1624	2105
	22	18	1529 Norovce,Jednota	502	641	732	1001	1234	1313	1457	1556	1625	2107
	23	19	1630 Norovce,RD	503	642	733	1002	1235	1314	1458	1557	1626	2108
0	24	20	1731 Solčianky,Jednota	505	644	735	1004	1237	1316	1500	1505	...	1559	1627	2109
0	24	20	1732 Solčianky,Lacik	506	645	736	1005	1238	1317	1501	1506	...	1600	1628	2110
3	27	23	19172033 Horné Chlebany,križ.	510	647	738	1006	1241	1319	1503	1508	...	1601	1631	2111
3	27	23	19172034 Krušovce,Dolné Chlebany	511	648	739	1008	1242	1320	1504	1509	...	1603	1633	2112
4	28	24	20182135 Krušovce,ZS	513	650	741	1010	1244	1322	1506	1511	...	1605	1635	2114
4	28	24	20182136 Krušovce,nem.	515	651	743	1012	1245	1323	1508	1513	...	1607	1637	2115
7	31	27	23212437 Topoľčany,pivovar	518	655	747	1015	1248	1327	1512	1517	...	1610	1640	2118
7	31	27	23212438 Topoľčany,Artepstav	520	656	748	1016	1249	1328	1513	1518	...	1611	1641	2120
8	32	28	24222539 Topoľčany,Daňový úrad	522	657	749	1018	1250	1329	1514	1519	...	1613	1643	2122
9	33	29	25232640 pr Topoľčany,AS	525	700	752	1020	1253	1332	1517	1522	...	1615	1645	2125

301412 Bánovce nad Bebravou-Zlatníky-Topoľčany

opačný smer

km				S&D Prievidza a.s., prev. Bánovce nad Bebravou				2	6	8	10	14	24	12	4	16	18	20	22	26
								27	27	27				27	23	+	27	27	+	27
0	0	0	0	0	40	od	Topoľčany,AS	530	700	840	1130			1425	1430	1505	1550	1715	1840	2220
1	1	1	1	1	39		Topoľčany,Daňový úrad	532	703	842	1132			1427	1432	1507	1553	1717	1842	2222
2	2	2	2	2	38		Topoľčany,Artepstav		704	843	1133			1429	1434	1508	1555	1718	1843	2223
2	2	2	2	2	37		Topoľčany,pivovar	534	705	844	1135			1431	1436	1510	1556	1720	1845	2224
5	5	5	5	5	43		Krušovce,č.d.305		709	846	1137			1434	1439	1513	1558	1722	1848	2227
5	5	5	5	5	36		Krušovce,nem.		710	847	1138			1435	1440	1514	1559	1723	1849	2228
5	5	5	5	5	35		Krušovce,ZS		711	848	1141				1441	1516	1600	1726	1851	2231
6	6	6	6	6	34		Krušovce,Dolné Chlebany		713	849	1143				1442	1518	1602	1728	1853	2233
6	6	6	6	6	33		Horné Chlebany,križ.	540	714	850	1145		10	1438	1443	1520	1604	1730	1855	2235
9	9	9	0	9	32		Solčianky,Lacik	543	716	854	1147		1240	1441	1445	1522	1606	1732	1857	2237
9	9	9	0	9	31		Solčianky,Jednota	544	719	855	1148		1241	1443	1447	1523	1608	1733	1858	2238
10	10	1	10	10	30		Norovce,RD	546	721	856	1150		1242	1445	1449	1525	1611	1734	1900	2239
11	11	2	11	11	29		Norovce,Jednota	547	722	857	1151		1244	1446	1450	1526	1613	1735	1901	2240
12	12	3	12	12	28		Norovce,most	548	724	859	1152		1246	1447	1451	1527	1616	1736	1902	2242
14	14	0	5	14	14	13	pr od Šišov,Jednota	552	729	902	1155		1248	1453	1455	1530	1620	1741	1905	2244
14	14	0	14	14	27		Šišov,rázc.	553	730	903	1158		1256	1454	1456	1531	1621	1742	1906	2245
15	1	1	1	1	26		Šišov,č.d.161			904	1159		1257	1455	1457	1532	1743	1907	2247	
15	1	1	1	1	25		Libichava,Darmo			905	1200		1258	1456	1458	1533	1744	1908	2248	
16	2	16	24	16	24		Libichava	555		906	1201		1259	1457	1459	1534	1745	1909	2250	
17	3	17	23	17	23		Veľké Hoste,cintorín	556		907	1202		1300	1459	1500	1535	1746	1910	2252	
17	3	17	22	17	22		Veľké Hoste,Jednota	558		908	1203		1302	1501	1501	1536	1748	1911	2253	
19	5	19	21	19	21		Pochabany,rázc.(1.0)	600		910	1204		1304	1503	1503	1538	1750	1913	2254	
21		21	20	21	20		Malé Hoste,kostol	602		912	1206			1505	1505	1540	1751	1915	2255	
21		21	19	21	19		Malé Hoste,Michalka	603		913	1207			1507	1506	1541	1752	1916	2256	
23		23	18	23	18		Zlatníky,dolný koniec	605		915	1208			1508	1507	1542	1753	1917	2258	
23		23	17	23	17		Zlatníky,Jednota	607		917	1210			1510	1510	1545	1754	1920	2300	
24		24	16	24	16		Zlatníky,Jakoňovec most							1512						
25		25	15	25	15		Zlatníky,Jakoňovec studienka							1515						
15		15	14	15	14		Šišov,Dolný riadok		732								1623			
16		16	12	16	12		Chudá Lehota,nám.		735								1625			
		17	11	17	11		Chudá Lehota,rázc.(1.0)		737											
		19	10	19	10		Borčany		739											
		22	9	22	9		Rybany,RD		743											
		22	8	22	8		Rybany,žel.st.		747											
		25	7	25	7		Dolné Naštice,Jednota		751											
		28	6	28	6		Bánovce n.Bebravou,žel.nadjazd		753											
		29	5	29	5	pr	Bánovce n.Bebravou,AS MHD		756											

- ✱-premáva v pracovné dni
- + -premáva v nedeľu a v štátny sviatok
- Ⓜ-premáva v sobotu
- 10-nepremáva od 23.12 do 7.1., od 3.3. do 7.3., 17.4., 22.4., od 30.6. do 28.8., 30.10. a 31.10.
- 24-nepremáva 24.12.
- 27-nepremáva 27.12., 30. a 31.12.
- 28-nepremáva 5.7. a 1.11., premáva tiež 27.12., 30. a 31.12.
- 29-nepremáva tiež 27.12., 30. a 31.12.
- J-Prechádza
- Obchádza
- ▲-na spoj 2 nadväzuje spoj 301414/10 na zastávke Šišov,Jednota
- ▲-na spoj 5 nadväzuje spoj 301412/6 na zastávke Šišov,Jednota

- ▲-na spoj 5 nadväzuje spoj 301416/16 na zastávke Zlatníky,Jednota
- ▲-na spoj 18 nadväzuje spoj 301414/33 na zastávke Šišov,Jednota
- ▲-na spoj 23 nadväzuje spoj 301414/30 na zastávke Zlatníky,Jednota
- △-spoj 3 možnosť prestupu zo 301414/11 na zastávke Šišov,rázc.
- △-spoj 6 možnosť prestupu zo 301412/5 na zastávke Šišov,Jednota
- △-spoj 9 možnosť prestupu zo 301414/21 na zastávke Šišov,rázc.
- △-spoj 10 možnosť prestupu zo 301411/13 na zastávke Horné Chlebany,križ.
- △-spoj 10 možnosť prestupu zo 301413/4 na zastávke Šišov,Jednota
- △-spoj 11 možnosť prestupu zo 307435/38 na zastávke Bánovce n.Bebravou,AS
- △-spoj 11 možnosť prestupu zo 301414/22 na zastávke Šišov,Jednota
- △-spoj 22 možnosť prestupu zo 301411/21 na zastávke Horné Chlebany,križ.
- M-spoj 23 pokračuje na 301412/19 Topoľčany,AS

301413 Zlatníky-Rybany-Partizánske

Prepravu zabezpečuje:SAD Prievidza a.s., prev. Bánovce nad Bebravou,Bánovce nad Bebravou,Moyzesova 661,tel.č.038/7602837

	km	SAD Prievidza a.s., prev. Bánovce nad Bebravou								11											13						
		1 od	Zlatníky,Jakoňovec studienka
		2	Zlatníky,Jakoňovec most
0		3	Zlatníky,Jednota
0		4	Zlatníky,dolný koniec
2		5	Malé Hoste,Michalka
2		6	Malé Hoste,kostol
4		7	Pochabany,rázc.(1.0)
6		8	Veľké Hoste,Jednota
6		9	Veľké Hoste,cintorín
7		10	Libichava
8		11	Libichava,Darmo
8		12	Šišov,č.d.161
9		13	Šišov,rázc.
10		14	Šišov,Dolný riadok
		15	Solčianky,Lacik
		16	Solčianky,Jednota
		17	Norovce,RD
		18	Norovce,Jednota
		19	Norovce,most
		20	Šišov,Jednota
10		21	Chudá Lehota,nám.
12		22	Chudá Lehota,rázc.(1.0)
12		23	Borčany
15		24	Rybany,RD
		25	Rybany,ZS
15	0	26	Rybany,žel.st.	Δ 1327	Δ 1702
		044	Rybany,ZS č.2	1333
		327	Pravotice,ZS	1336
		328	Pravotice,Jednota	1337
		429	Pravotice,RD	1338
		530	Nedašovce,rázc.(1.0)	1340
		631	Nedašovce,nám.	1342
		730	Nedašovce,rázc.(1.0)	1343
		832	Vysočany	1345
		930	Nedašovce,rázc.(1.0)	1347
		1143	Ostratice,Caltice	1350
17	13	333	Ostratice,Malé Ostratice	1353
18	14	34	Ostratice,Veľké Ostratice	1354
21	17	35	Zabokreky n.Nitrou,hor.koniec	1358
24	20	36	Partizánske,Malé Bielice,domovina	1401
24	20	37	Partizánske,Malé Bielice,Jednota	1402
26	22	38	Partizánske,Veľké Bielice,pošta	1403
26	22	39	Partizánske,Veľké Bielice,most	1404
27	23	40	pr Partizánske,AS	1407
			MHD

✱-premáva v pracovné dni
10-nepremáva od 23.12 do 7.1., od 3.3. do 7.3., 17.4., 22.4., od 30.6. do 28.8., 30.10. a 31.10.
27-nepremáva 27.12., 30. a 31.12.
J-Prechádza
-Obchádza

▲-na spoj 4 nadväzuje spoj 301412/10 na zastávke Šišov,Jednota
△-spoj 4 možnosť prestupu zo 301411/12,301420/21 na zastávke Rybany,žel.st.
△-spoj 11 možnosť prestupu zo 301420/22 na zastávke Rybany,žel.st.
△-spoj 13 možnosť prestupu zo 301409/28 na zastávke Rybany,žel.st.
M-spoj 10 pokračuje na 301412/15 Topoľčany,AS

301413 Zlatníky-Rybany-Partizánske

	km	SAD Prievidza a.s., prev. Bánovce nad Bebravou			4									8					10							16		
																			M M									
0	0	od Partizánske, AS	MHD	1420	1820
1	1	39 Partizánske, Veľké Bielice, most	1422	1822
1	1	38 Partizánske, Veľké Bielice, pošta	1423	1823
3	3	37 Partizánske, Malé Bielice, Jednota	1425	1825
3	3	36 Partizánske, Malé Bielice, domovina	1426	1826
6	6	35 Zabokreky n.Nitrou, hor.koniec	1430	1830
9	9	34 Ostratice, Veľké Ostratice	1435	1833
10	10	33 Ostratice, Malé Ostratice	1437	1835
12		026 Rybany, žel.st.....		Δ	1145	1440	1840
	12	025 Rybany,ZS	1146	1441	1842
12	12	024 Rybany,RD	1147	1445	1846
15	15	323 Borčany	1151	1447	1848
		~ 41 Chudá Lehota,nám.	1448
17	17	~ 522 Chudá Lehota,rázc.(1.0)	1152	1449
	17	~ 1 ~ 14 Šišov,Dolný riadok	1450
	18	~ 2 ~ 13 Šišov,rázc.	1454
	18	~ 2 ~ 621 Chudá Lehota,nám.	1154	1456
	18	~ 2 ~ 720 Šišov,Jednota		▲	1156	1457
	20	~ 4 ~ 19 Norovce,most	1459
	21	~ 5 ~ 18 Norovce,Jednota	1459
	22	~ 6 ~ 17 Norovce,RD	1459
	23	~ 7 ~ 16 Solčianky,Jednota	1459
		~ 15 ~ Solčianky,Lacik																										

▲-na spoj 4 nadväzuje spoj 301412/10 na zastávke Šišov,Jednota
 △-spoj 4 možnosť prestupu zo 301411/12,301420/21 na zastávke Rybany,žel.st.
 △-spoj 11 možnosť prestupu zo 301420/22 na zastávke Rybany,žel.st.
 △-spoj 13 možnosť prestupu zo 301409/28 na zastávke Rybany,žel.st.
 M-spoj 10 pokračuje na 301412/15 Topoľčany,AS

301414 Bánovce nad Bebravou-Rybany-Zlatníky-Cimená

Prepravu zabezpečuje:SAD Prievidza a.s., prev. Bánovce nad Bebravou,Bánovce nad Bebravou,Moyzesova 661,tel.č.038/7602837

km															SAD Prievidza a.s., prev. Bánovce nad Bebravou	1	51	11	9	13	45	15	49	17	53
0															1 od	600	600
1															2	603	603
2															3	604	604
2															4	605	605
3															5
4	0	0	0	3	0	0	0	0	0	0	0	0	0	4	6 pr	615	615	+	10	17
															od	615	615	620	...	715	725
															7
															10
5	1	1	1	4	1	1	1	1	1	1	1	1	1	5	15	616	616	622	...	717	728
8	4	4	4	7	4	4	4	4	4	4	4	4	4	8	16	618	618	625	...	720	730
11	7				4										40
14	10			10											41
															40
17	13	7	7	10	13	7	7	13	7	7	13	7	7	11	17	621	621	628	...	724	735
17	13	7	7	10	13	7	7	13	7	7	13	7	7	11	19	622	622	629	...	726	737
20	16	10	10	13	16	10	10	16	10	10	16	10	10	14	20	626	626	632	...	730	741
22	18	12	12	15	18	12	12	18	12	12	18	12	12	16	21	627	627	633	...	731	742
23															23
24	18	12	12	15	18	12	12	18						16	22	628	628	634	...	733	743
25				13	16			13						13	25
25			13	16				13			14	14	20	15	0 24 pr
															od
25	19	13		16	19	13	13	19	14	14	20	15	13	17	0 25	633	633	637	...	739	747
26	20	14		17	20	14	14	20	15	15	21	16	14	18	1 26	634	634	638	...	740	748
26	20	14		17	20	14	14	20	15	15	21	16	14	18	1 27	635	635	639	...	741	749
27	21	15		18	21	15	15	21	16	16	22	17	15	19	2 28	636	636	640	...	742	750
28	22	16		19	22	16	16	22	17	17	23	18	16	20	3 29	638	638	641	...	743	751
28	22	16		19	22	16	16	22	17	17	23	18	16	20	3 30	640	640	642	...	744	753
30	24	18		21	24	18	18	24	19	19	25	20	18	22	5 31	642	642	644	...	746	755
32	26	20		23	26	20	20	26	21	21	27	22	20	24	7 32	644	644	645	...	748	757
32	26	20		23	26	20	20	26	21	21	27	22	20	24	7 33	645	645	646	...	749	758
34	28	22		25	28	22	22	28	23	23	29	24	22	26	9 34	647	647	648	...	751	800
34	28	22		25	28	22	22	28	23	23	29	24	22	26	9 35	650	650	650	...	753	805
35															36
36															37 pr
															38

Platí od 01.06.2025 do 31.12.2025

301414 Bánovce nad Bebravou-Rybany-Zlatníky-Cimená

pokračovanie

[illegible]

opačný smer

[illegible]

[illegible]

✖-premáva v pracovné dni
 +-premáva v nedeľu a v štátny sviatok
 ©-premáva v sobotu
~~10~~-nepremáva od 23.12 do 7.1., od 3.3. do 7.3., 17.4., 22.4., od 30.6. do 28.8., 30.10. a 31.10.
~~17~~-premáva 23.12., od 2.1. do 7.1., od 3.3. do 7.3., 17.4., 22.4., od 30.6. do 28.8., 30.10. a 31.10.
~~20~~-nepremáva 5.7. a 1.11.
~~23~~-nepremáva 24.12., premáva tiež 27.12., 30.12. a 31.12.
~~24~~-nepremáva 24.12.
~~27~~-nepremáva 27.12., 30. a 31.12.
~~28~~-nepremáva 5.7. a 1.11., premáva tiež 27.12., 30. a 31.12.
~~29~~-premáva tiež 27.12., 30. a 31.12.
 J-Prechádza
 {-Obchádza
 ▲-na spoj 8 nadväzuje spoj 307435/2,307435/15 na zastávke Bánovce n.Bebravou,AS
 ▲-na spoj 10 nadväzuje spoj 301420/9 na zastávke Rybany,žel.st.
 ▲-na spoj 11 nadväzuje spoj 301412/3 na zastávke Šišov,rázc.
 ▲-na spoj 16 nadväzuje spoj 406404/10 na zastávke Šišov,rázc.
 ▲-na spoj 21 nadväzuje spoj 301409/17 na zastávke Rybany,žel.st.
 ▲-na spoj 21 nadväzuje spoj 301412/9 na zastávke Šišov,rázc.
 ▲-na spoj 22 nadväzuje spoj 301412/11 na zastávke Šišov,Jednota
 ▲-na spoj 26 nadväzuje spoj 301420/18 na zastávke Rybany,žel.st.
 ▲-na spoj 28 nadväzuje spoj 301420/24 na zastávke Rybany,žel.st.
 ▲-na spoj 33 nadväzuje spoj 301409/23 na zastávke Rybany,žel.st.
 ▲-na spoj 36 nadväzuje spoj 301411/21 na zastávke Rybany,žel.st.

▲-na spoj 37 nadväzuje spoj 301413/13 na zastávke Rybany,žel.st.
 ▲-na spoj 40 nadväzuje spoj 301420/38 na zastávke Rybany,žel.st.
 ▲-na spoj 47 nadväzuje spoj 301409/21 na zastávke Rybany,žel.st.
 △-spoj 2 možnosť prestupu zo 301404/18 na zastávke Bánovce n.Bebravou,AS
 △-spoj 8 možnosť prestupu zo 301416/1 na zastávke Bánovce n.Bebravou,AS
 △-spoj 10 čaká na príchod spoja 301404/4 na zastávke Bánovce n.Bebravou,AS najviac 3 min.
 △-spoj 10 možnosť prestupu zo 301412/2 na zastávke Šišov,Jednota
 △-spoj 15 možnosť prestupu zo 301401/6 na zastávke Bánovce n.Bebravou,AS
 △-spoj 17 možnosť prestupu zo 301420/20 na zastávke Bánovce n.Bebravou,AS
 △-spoj 17 možnosť prestupu zo 301411/10 na zastávke Rybany,žel.st.
 △-spoj 18 možnosť prestupu zo 301409/20 na zastávke Rybany,žel.st.
 △-spoj 21 možnosť prestupu zo 301416/18 na zastávke Bánovce n.Bebravou,AS
 △-spoj 28 možnosť prestupu zo 301409/26 na zastávke Rybany,žel.st.
 △-spoj 30 možnosť prestupu zo 301412/23 na zastávke Zlatníky,Jednota
 △-spoj 33 možnosť prestupu zo 301402/44,301416/54 na zastávke Bánovce n.Bebravou,AS
 △-spoj 33 možnosť prestupu zo 301420/51 na zastávke Rybany,žel.st.
 △-spoj 33 možnosť prestupu zo 301412/18 na zastávke Šišov,Jednota
 △-spoj 37 možnosť prestupu zo 307435/22 na zastávke Bánovce n.Bebravou,AS
 △-spoj 39 možnosť prestupu zo 307435/18,307435/21 na zastávke Bánovce n.Bebravou,AS
 △-spoj 40 možnosť prestupu zo 301404/34,301405/46,301415/46,301416/38 na zastávke Bánovce n.Bebravou,AS
 △-spoj 43 možnosť prestupu zo 301411/30 na zastávke Rybany,žel.st.
 △-spoj 49 možnosť prestupu zo 301420/16 na zastávke Bánovce n.Bebravou,AS
 △-spoj 49 možnosť prestupu zo 301411/32 na zastávke Rybany,žel.st.
 △-spoj 53 možnosť prestupu zo 301411/32 na zastávke Rybany,žel.st.

Platí od 01.06.2025 do 31.12.2025

SAD Prievidza a.s., prev. Bánovce nad Bebravou, Bánovce nad Bebravou, Moyzesova 661, tel.č.038/7602837 (spoje:2-26,28-33,35-49)

© TransData

© TransData

301415 Bánovce nad Bebravou-Haláčovce-Zlatníky

km				S&D Prievidza a.s., prev. Bánovce nad Bebravou																		
				2	48	8	12	14	10	18	20	22	24	26	28	34	38	36	40	44	46	
11				3 od	Bánovce n.Bebravou,Mier	13 ¹⁸	
12				2 ↓	Bánovce n.Bebravou,Tatra Juh	13 ¹⁹	
13				1 pr	Bánovce n.Bebravou,Tatra Sever	13 ²¹	

▲-na spoj 12 nadväzuje spoj 301421/20 na zastávke Bánovce n.Bebravou,AS

M-spoř 46 pokračuje na MHD301101/51 Bánovce n.Bebravou,Tatra Sever

301416 Bánovce nad Bebravou-Dubodiel

Platí od 01.06.2025 do 31.12.2025

Prepravu zabezpečuje: SAD Prievidza a.s., prev. Partizánske, Partizánske, Nitrianska 2132/68, tel.č.038/7492011 (spoje:20-21,44)

SAD Prievidza a.s., prev. Bánovce nad Bebravou, Bánovce nad Bebravou, Moyzesova 661, tel.č.038/7602837 (spoje:1-19,23-43,46-58)

km															SAD Prievidza a.s., prev. Bánovce nad Bebravou	1	39	5	13	7	15	17	19	21	41												
															0 36	od Bánovce n.Bebravou,Dubnička II.	450					
															0 37	Bánovce n.Bebravou,Dubnička I.	451					
															1 38	Bánovce n.Bebravou,Dubnička most	453					
		0	0							0	0				1	Bánovce n.Bebravou,Tatra Sever	555	...	555					
	1	1								0	1	1			2	Bánovce n.Bebravou,Tatra Juh MHD	...	557	...	557	Δ	620					
	2	2								1	2	2			3	Bánovce n.Bebravou,Mier MHD	...	558	...	558	Δ	622					
	2	2								1	2	2			4	Bánovce n.Bebravou,Zornica MHD	...	559	...	559	Δ	623					
	3	3		0						2	3	3			7	Bánovce n.Bebravou,ZŠ Partizánska	...	600	...	600	Δ	625					
		4	1												5	Bánovce n.Bebravou,MsP MHD					
		5	2												6	Bánovce n.Bebravou,k nemocnici					
		5	2												10	Bánovce n.Bebravou,sídliisko Sever					
0	4	7	4	0	0	0	3	4	4	2	8				8	Bánovce n.Bebravou,AS MHD	▲ 456	...	605	...	605	Δ	630	...	705	...	Δ	910	...	Δ	935	Δ	1015	...	1200	...	1215
1	5	8	5	1	1	1	4	5	5	6	14					Bánovce n.Bebravou,Hreždovská,bytovky	459	...	608	...	608	Δ	633	...	708	...	913	...	938	...	1018	...	1203	...	1218		
2	6	9	6	2	2	2	5	6	6	7	15					Bánovce n.Bebravou,Malé Chlievany,kultúrny dom	459	...	609	...	609	Δ	634	...	709	...	914	...	939	...	1019	...	1204	...	1219		
3	7	10	7	3	3	3	6	7	7	8	16					Bánovce n.Bebravou,Malé Chlievany,Farma	501	...	610	...	610	Δ	636	...	711	...	916	...	941	...	1021	...	1206	...	1221		
3	7	10	7	3	3	3	6	7	7	8	17					Bánovce n.Bebravou,Malé Chlievany,Majer	502	...	611	...	611	Δ	637	...	712	...	917	...	942	...	1022	...	1207	...	1222		
5	9	12	9	5	5		8	9	9	10	18					Dvorec,OcÚ	503	...	612	...	612	Δ	638	918	...	943	...	1023	...	1208	...	1223		
5	9	12	9	5	5		8	9	9	10	19					Dvorec,nám.	504	...	613	...	613	Δ	639	919	...	944	...	1024	...	1208	...	1224		
6	10	13	10	6	6		9	10	10	11	20					Dvorec,č.d.166	505	...	614	...	614	Δ	640	920	...	945	...	1025	...	1209	...	1225		
7	11			7	7		10	11	11	12	21					Dvorec,osada dol.koniec	507	...	616	...	616	Δ	642	922	...	947	...	1027	...	1211	...	1227		
7	11			7	7		10	11	11	12	22					Dvorec,osada hor.koniec	508	...	617	...	617	Δ	643	923	...	948	...	1028	...	1212	...	1228		
8	12			8	8		11	12	12	13	23					Veľké Držkovce,Dolné Držk.,STS	509	...	618	...	618	Δ	644	925	...	949	...	1029	...	1213	...	1229		
8	0	12		8	8		11	12	12	13	24					Veľké Držkovce,Dolné Držk.	510	...	619	...	619	Δ	647	926	...	950	...	1030	...	1214	...	1230		
9	1	13		9	9		12	13	13	14	25					Veľké Držkovce,Horné Držk.	512	...	621	...	621	Δ	655	928	...	952	...	1032	...	1216	...	1232		
	3										26					Veľké Držkovce,Čuklasovce			
	5										25					Veľké Držkovce,Horné Držk.			
	7	15		11			14				27					Cimenná			
	10						17				28					Zlatníky,Jednota			
		17		13							25					Veľké Držkovce,Horné Držk.			
11	19		15	11			15	15	16	26						Veľké Držkovce,Čuklasovce	514	...	623	...	623	Δ	930	...	954	...	1041	...	1218	...	1234		
14	22		18	14			18	18	19	29						Dubodiel,dol.koniec	519	...	628	...	628	Δ	935	...	959	...	1046	...	1223	...	1239		
15	23		19	15			19	19	20	30						Dubodiel,nám.	520	...	629	...	629	Δ	936	...	1000	...	1047	...	1224	...	1240		
16	24						20			31						Dubodiel,č.d.56	631	Δ			
17	25						21			32						Dubodiel,hor.koniec	633	Δ			

km												SAD Prievidza a.s., prev. Bánovce nad Bebravou	2	8	4	10	14	40		12	42	16	46	18	20	44				
												32 od	Dubodiel,hor.koniec	27	6		10												
												31	Dubodiel,č.d.56	435	28		640												
												30	Dubodiel,nám.	437	M	27	641	17											
												29	Dubodiel,dol.koniec	440	445	535	643	645			700								
												26	Veľké Držkovce,Čuklasovce	441	446	536	644	646			701								
												25	Veľké Držkovce,Horné Držk.	446	450	540	649	650			705								
												27	Cimenná.....	440				657						708						
												28	Zlatníky,Jednota																	
												27	Cimenná.....																	
												25	Veľké Držkovce,Horné Držk.																	
												26	Veľké Držkovce,Čuklasovce																	
												25	Veľké Držkovce,Horné Držk.	445					700											
												24	Veľké Držkovce,Dolné Držk.	447	451	455	545	657	702				710	717	950	1135			1303	
												23	Veľké Držkovce,Dolné Držk.,STS	448	452	456	546	658	703				711	718	951	1136			1305	
												22	Dvorec,osada hor.koniec	450	454	458	548	700	705				713	720	953	1138			1306	
												21	Dvorec,osada dol.koniec	451	455	459	549	702	706				714	721	954	1139			1308	
												20	Dvorec,č.d.166	453	457	501	551	704	708				716	723	956	1141			1309	
												19	Dvorec,nám.	454	458	502	552	705	709				717	724	957	1142			1311	
												18	Dvorec,OcÚ	455	459	503	553	707	711				718	725	958	1143			1312	
												35	Veľké Chlievany,nám.				555													
												34	Bánovce n.Bebravou,Biskupice,nám.				557													
												33	Bánovce n.Bebravou,Biskupice,rázc.				559													
												17	Bánovce n.Bebravou,Malé Chlievany,Majer	456	500															

Platí od 01.06.2025 do 31.12.2025

301416 Bánovce nad Bebravou-Dubodiel

opačný smer pokračovanie

[illegible]

✱-premáva v pracovné dni

+ -premáva v nedeľu a v štátny sviatok

Ⓢ-premáva v sobotu

~~10~~-nepremáva od 23.12 do 7.1., od 3.3. do 7.3., 17.4., 22.4., od 30.6. do 28.8., 30.10. a 31.10.

~~11~~-premáva od 23.12 do 7.1., od 3.3. do 7.3., 17.4., 22.4., od 30.6. do 28.8., 30.10. a 31.10.

~~17~~-premáva 23.12., od 2.1. do 7.1., od 3.3. do 7.3., 17.4., 22.4., od 30.6. do 28.8., 30.10. a 31.10.

~~23~~-nepremáva 24.12., premáva tiež 27.12., 30.12. a 31.12.

~~24~~-nepremáva 24.12.

~~27~~-nepremáva 27.12., 30. a 31.12.

~~28~~-nepremáva 5.7. a 1.11., premáva tiež 27.12., 30. a 31.12.

~~29~~-premáva tiež 27.12., 30. a 31.12.

J-Prechádza

{-Obchádza

▲-na spoj 1 nadväzuje spoj 301414/8 na zastávke Bánovce n.Bebravou,AS

▲-na spoj 2 nadväzuje spoj 301411/1,301420/2 na zastávke Bánovce n.Bebravou,AS

▲-na spoj 8 nadväzuje spoj 301411/1,301420/2 na zastávke Bánovce n.Bebravou,AS

▲-na spoj 10 nadväzuje spoj 301411/3 na zastávke Bánovce n.Bebravou,AS

▲-na spoj 14 nadväzuje spoj 301416/13 na zastávke Veľké Držkovce,Horné Držk.

▲-na spoj 14 nadväzuje spoj 307435/1 na zastávke Bánovce n.Bebravou,AS

▲-na spoj 16 nadväzuje spoj 301421/20 na zastávke Bánovce n.Bebravou,AS

▲-na spoj 18 nadväzuje spoj 301414/21,309422/12 na zastávke Bánovce n.Bebravou,AS

▲-na spoj 26 nadväzuje spoj 301421/24 na zastávke Bánovce n.Bebravou,AS

▲-na spoj 32 nadväzuje spoj 301416/54 na zastávke Veľké Držkovce,Dolné Držk.

▲-na spoj 34 nadväzuje spoj 301416/54 na zastávke Veľké Držkovce,Dolné Držk.

▲-na spoj 38 nadväzuje spoj 301414/40 na zastávke Bánovce n.Bebravou,AS

▲-na spoj 44 nadväzuje spoj 301416/26 na zastávke Veľké Držkovce,Horné Držk.

▲-na spoj 46 nadväzuje spoj 301409/11 na zastávke Bánovce n.Bebravou,AS

▲-na spoj 54 nadväzuje spoj 301414/33 na zastávke Bánovce n.Bebravou,AS

△-spoj 12 možnosť prestupu zo 301404/8,301418/6,301421/18,307435/1 na zastávke Bánovce n.Bebravou,AS

△-spoj 13 možnosť prestupu zo 301408/4 na zastávke Bánovce n.Bebravou,AS

△-spoj 13 možnosť prestupu zo 301407/6 na zastávke Bánovce n.Bebravou,Tatra Juh

△-spoj 13 možnosť prestupu zo 301416/14 na zastávke Veľké Držkovce,Horné Držk.

△-spoj 15 možnosť prestupu zo 307435/8 na zastávke Bánovce n.Bebravou,AS

△-spoj 16 možnosť prestupu zo 301412/5 na zastávke Zlatníky,Jednota

△-spoj 17 možnosť prestupu zo 301405/12 na zastávke Bánovce n.Bebravou,AS

△-spoj 19 možnosť prestupu zo 301415/20 na zastávke Bánovce n.Bebravou,AS

△-spoj 23 možnosť prestupu zo 301411/44,301420/26 na zastávke Bánovce n.Bebravou,AS

△-spoj 23 možnosť prestupu zo 301404/30 na zastávke Veľké Držkovce,Dolné Držk.

△-spoj 26 možnosť prestupu zo 301416/44 na zastávke Veľké Držkovce,Horné Držk.

△-spoj 33 možnosť prestupu zo 307435/18,307435/21 na zastávke Bánovce n.Bebravou,AS

△-spoj 35 možnosť prestupu zo 301411/27,301420/37 na zastávke Bánovce n.Bebravou,AS

△-spoj 54 možnosť prestupu zo 301416/32,301416/34 na zastávke Veľké Držkovce,Dolné Držk.

M-spoj 4 pokračuje na 301411/1 Topoľčany,SAD

M-spoj 34 pokračuje na 301416/27 Zlatníky,Jednota

301417 Bánovce nad Bebravou-Motešice-Čierna Lehota

Prepravu zabezpečuje: SAD Prievidza a.s., prev. Bánovce nad Bebravou, Bánovce nad Bebravou, Moyzesova 661, tel.č.038/7602837

km	SAD Prievidza a.s., prev. Bánovce nad Bebravou	1	3	5	7	9	11	13	15	19	17	23	21
0	5 od	27	28	+	28	+	6+	6+	6+	6+	6+	6+	27
2	6	410	620	750	925	955	1115	1245	1440	1700	1825	1935	2230
2	7	413	623	753	928	958	1118	1248	1443	1703	1828	1938	2233
2	8	414	624	754	929	959	1119	1249	1444	1704	1829	1939	2234
4	9	416	626	756	931	1001	1121	1251	1446	1706	1831	1941	2236
7	10	418	628	758	933	1003	1123	1253	1448	1708	1833	1943	2238
7	11	420	630	800	935	1005	1125	1255	1450	1710	1835	1945	2239
7	12	421	631	801	936	1006	1126	1256	1451	1711	1836	1946	2240
8	13	423	633	803	938	1008	1128	1258	1453	1713	1838	1948	2242
11	14	425	635	805	940	1010	1130	1300	1455	1715	1840	1950	2244
11	15	426	636	806	941	1011	1131	1301	1456	1716	1841	1951	2245
14	16	429	639	809	944	1014	1134	1304	1459	1719	1844	1954	2248
14	17	431	640	811	946	1016	1136	1306	1501	1720	1846	1956	2249
14	18	432	641	811	946	1017	1136	1307	1502	1720	1846	1956	2249
14	19	433	642	812	947	1018	1137	1308	1503	1721	1847	1957	2250
17	20	435	643	813	948	1019	1138	1309	1504	1722	1848	1958	2251
19	21	437	645	815	950	1021	1140	1312	1506	1725	1850	2000	2254
19	22	438	646	816	951	1022	1141	1313	1507	1726	1851	2001	2255
19	23	439	647	817	952	1023	1142	1314	1508	1727	1852	2002	2256
19	24	440	648	818	953	1024	1143	1315	1509	1728	1853	2003	2257
19	25	441	649	819	954	1025	1144	1316	1510	1729	1854	2004	2258
19	26	442	650	820	955	1026	1145	1317	1511	1730	1855	2005	2259
21	27	443	651	821	956	1027	1146	1318	1512	1731	1856	2006	2260
24	28	446	654	824	959	1030	1149	1321	1515	1734	1859	2009	2263
24	29	448	658	828	963	1034	1153	1325	1519	1738	1863	2013	2267
24	30	449	659	829	964	1035	1154	1326	1520	1739	1864	2014	2268
25	31	451	661	831	966	1037	1156	1328	1522	1741	1866	2016	2270
26	32	452	662	832	967	1038	1157	1329	1523	1742	1867	2017	2271
27	33	453	663	833	968	1039	1158	1330	1524	1743	1868	2018	2272
27	34	454	664	834	969	1040	1159	1331	1525	1744	1869	2019	2273
28	35	455	665	835	970	1041	1160	1332	1526	1745	1870	2020	2274
28	36	456	666	836	971	1042	1161	1333	1527	1746	1871	2021	2275
31	37	458	668	838	973	1044	1163	1335	1529	1748	1873	2023	2277
31	38	459	669	839	974	1045	1164	1336	1530	1749	1874	2024	2278
31	39	500	712	823	1009	1040	1148	1336	1514	1748	1868	2008	2278
32	40	502	714	825	1011	1042	1150	1338	1516	1750	1870	2010	2280
33	41	503	715	826	1012	1043	1151	1339	1517	1751	1871	2011	2281
35	42	504	716	827	1013	1044	1152	1340	1518	1752	1872	2012	2282
35	43	505	717	828	1014	1045	1153	1341	1519	1753	1873	2013	2283
35	44	507	719	830	1016	1047	1155	1343	1521	1755	1875	2015	2285

301417 Bánovce nad Bebravou-Motešice-Čierna Lehota

opačný smer

km	54	SD	Prievidza a.s., prev. Bánovce nad Bebravou	2	4	6	8	10	12	14	16	18
				6+ 20	6+ 20	6 23	+	6+ 20	6+ 20	6+ 20	6+ 20	
0	0	36	od Čierna Lehota, hor.koniec	420	650	905	940	1125	1245	1425	1645	
0	0	35	Čierna Lehota, Jednota	421	651	906	941	1126	1246	1426	1646	
0	0	34	Čierna Lehota, rázc.	422	652	907	942	1127	1247	1427	1647	
2	2	33	Čierna Lehota, hájovňa	423	653	908	943	1128	1248	1428	1648	
3	3	32	Šipkov, horný koniec	424	654	909	944	1129	1249	1429	1649	
4	4	31	Šipkov, č.d.53	426	656	911	946	1131	1251	1431	1651	
4	4	30	Šipkov, nám.	427	657	912	947	1132	1252	1432	1652	
4	4	29	Šipkov, dolný koniec	428	658	913	948	1133	1253	1433	1653	
7	7	28	Slatina n.Bebr., RD	430	700	915	950	1135	1255	1435	1655	
7	7	27	Slatina n.Bebr., ZŠ	431	701	916	951	1136	1256	1436	1656	
7	7	26	Slatina n.Bebr., nám.	432	702	917	952	1137	1257	1437	1657	
		22	Slatina n.Bebr., pálenica								1658	
		23	Trebichava, ovčín								1700	
		24	Trebichava								1701	
		25	Trebichava, hor.koniec								1702	
		24	Trebichava								1703	
		23	Trebichava, ovčín								1704	6+ 20
		22	Slatina n.Bebr., pálenica								1707	
		21	Slatina n.Bebr., nám.								1708	
8	8	20	Slatina n.Bebr., Švikruha	433	703	918	953	1138	1258	1438	1709	1900
9	9	19	Slatina n.Bebr., zdrav.str.	434	704	919	954	1139	1259	1439	1710	1901
10	10	18	Slatinka n.Bebr.	435	705	920	955	1140	1300	1440	1711	1902
11	11	17	Krásna Ves, Lúky	437	707	922	957	1142	1302	1442	1713	1904
11	11	16	Krásna Ves, OcÚ	439	709	924	959	1144	1304	1444	1715	1906
		0	Krásna Ves, ihrisko			925	1000			1445		1908
		0	Motešice, Sláče			926	1001			1446		
		0	Motešice, Horné Motešice, č.d.150			928	1003			1448		
		0	Motešice, Horné Motešice, č.d.113			929	1004			1449		
		0	Motešice, Horné Motešice, Jednota			931	1006			1451		
		0	Motešice, Horné Motešice, č.d.113			932	1007			1452		
		0	Motešice, Horné Motešice, č.d.150			933	1008			1453		
		0	Motešice, Sláče			935	1010			1455		
		0	Krásna Ves, ihrisko			937	1012			1457		
		0	Krásna Ves, OcÚ			939	1014			1459		
11	11	15	Krásna Ves, č.d.14	440	710	940	1015	1145	1305	1500	1716	1909
14	14	14	Timoradza, Jednota	443	713	943	1018	1148	1308	1503	1719	1912
14	14	13	Timoradza, Suchár	444	714	944	1019	1149	1309	1504	1720	1913
17	17	12	Podlužany, Zlobiny rázc.(2.0)	446	716	946	1021	1151	1311	1506	1722	1915
18	18	11	Podlužany, kováč	448	718	948	1023	1153	1313	1508	1724	1917
18	18	10	Podlužany, Jednota	450	720	950	1025	1155	1315	1510	1726	1919
18	18	9	Podlužany, RD	451	721	951	1026	1156	1316	1511	1727	1920
21	21	8	Prusy, rázc.(2.0)	453	723	953	1028	1158	1318	1513	1729	1922
23	23	7	Bánovce n.Bebravou, Horné Ozorovce	455	725	955	1030	1200	1320	1515	1731	1924
23	23	6	Bánovce n.Bebravou, Horné Ozorovce, osada	456	726	956	1031	1201	1321	1516	1732	1925
25	25	5	Bánovce n.Bebravou, AS MHD	500	730	1000	1035	1205	1325	1520	1736	1929
26	4	↓	Bánovce n.Bebravou, MsP MHD	502								
26	3	↓	Bánovce n.Bebravou, pod lipou MHD	503								

✱-premáva v pracovné dni

+ -premáva v nedeľu a v štátny sviatok

Ⓢ-premáva v sobotu

~~23~~-nepremáva 24.12., premáva tiež 27.12., 30.12. a 31.12.

~~27~~-nepremáva 27.12., 30. a 31.12.

~~28~~-nepremáva 5.7. a 1.11., premáva tiež 27.12., 30. a 31.12.

~~29~~-premáva tiež 27.12., 30. a 31.12.

J-Prechádza

{ -Obchádza

▲-na spoj 1 nadväzuje spoj 309409/4 na zastávke Motešice,Horné,Motešice,Jednota

▲-na spoj 6 nadväzuje spoj 301417/7 na zastávke Krásna Ves,OcÚ

▲-na spoj 8 nadväzuje spoj 301417/9 na zastávke Krásna Ves,OcÚ

▲-na spoj 8 nadväzuje spoj 309419/23 na zastávke Motešice,Horné,Motešice,Jednota

▲-na spoj 10 nadväzuje spoj 309422/12 na zastávke Bánovce n.Bebravou,Horné Ozorovce

▲-na spoj 12 nadväzuje spoj 301417/13 na zastávke Krásna Ves,OcÚ

▲-na spoj 14 nadväzuje spoj 301401/19 na zastávke Motešice,Horné,Motešice,Jednota

▲-na spoj 14 nadväzuje spoj 301417/15 na zastávke Krásna Ves,OcÚ

▲-na spoj 16 nadväzuje spoj 301417/19 na zastávke Krásna Ves,OcÚ

▲-na spoj 18 nadväzuje spoj 307435/25 na zastávke Bánovce n.Bebravou,AS

▲-na spoj 19 nadväzuje spoj 309409/28 na zastávke Motešice,Horné,Motešice,Jednota

△-spoj 1 možnosť prestupu zo 301402/4 na zastávke Krásna Ves,OcÚ

△-spoj 3 možnosť prestupu zo 309409/12,309419/4 na zastávke Motešice,Horné,Motešice,Jednota

△-spoj 6 možnosť prestupu zo 309409/9 na zastávke Motešice,Horné,Motešice,Jednota

△-spoj 7 možnosť prestupu zo 301417/6 na zastávke Krásna Ves,OcÚ

△-spoj 9 možnosť prestupu zo 301417/8 na zastávke Krásna Ves,OcÚ

△-spoj 13 možnosť prestupu zo 301417/12 na zastávke Krásna Ves,OcÚ

△-spoj 13 možnosť prestupu zo 309409/20 na zastávke Motešice,Horné,Motešice,Jednota

△-spoj 14 možnosť prestupu zo 301401/22 na zastávke Motešice,Horné,Motešice,Jednota

△-spoj 15 možnosť prestupu zo 301417/14 na zastávke Krásna Ves,OcÚ

△-spoj 19 možnosť prestupu zo 301417/16 na zastávke Krásna Ves,OcÚ

△-spoj 21 možnosť prestupu zo 301420/37 na zastávke Bánovce n.Bebravou,AS

△-spoj 21 možnosť prestupu zo 309409/31 na zastávke Motešice,Horné,Motešice,Jednota

△-spoj 23 možnosť prestupu zo 309422/25 na zastávke Bánovce n.Bebravou,Horné Ozorovce

301418 Bánovce nad Bebravou-Brezolupy-Uhrovec,Látkovce-Hradište

Platí od 01.06.2025 do 31.12.2025

Prepravu zabezpečuje:SAD Prievidza a.s., prev. Bánovce nad Bebravou,Bánovce nad Bebravou,Moyzesova 661,tel.č.038/7602837 (spoje:3-5,7,9-20)

SAD Prievidza a.s.,Prievidza,Ciglianska 1,tel.č.046/5424433 (spoje:1,6,8)

km	SAD Prievidza a.s., prev. Bánovce nad Bebravou	1	3	5	7	9	15
0	1 od Bánovce n.Bebravou,ZŠ Školská	27	27	27	10	27	27
2	0 0 12 Bánovce n.Bebravou,AS	615	1000	1205	1332	1440	1620
3	0 0 13 Bánovce n.Bebravou,MsP	1337
3	0 0 17 Bánovce n.Bebravou,pod lipou	1340
4	0 0 18 Bánovce n.Bebravou,ZŠ Partizánska	1341
4	1 1 3 Bánovce n.Bebravou,žel.nadjazd	618	1003	1208	1343
9	6 6 5 Brezolupy,rázc.	623	1008	1213	1345	1443	1623
9	6 6 16 Brezolupy,na kopci	624	1009	1214	1350	1448	1628
10	7 7 6 Brezolupy,OcÚ	626	1011	1216	1351	1449	1629
10	7 7 16 Brezolupy,na kopci	627	1012	1217	1353	1451	1631
12	9 9 7 Brezolupy,RD	1354	1452	1632
12	9 9 8 Brezolupy,Malý Jerichov	630	1015	1220	1357	1455	1635
13	10 10 9 Brezolupy,Veľký Jerichov	631	1016	1221	1358	1456	1636
13	12 12 10 Uhrovec,Látkovce,rázc.	633	1018	1223	...	1457	1638
16	13 13 11 Uhrovec,Látkovce,OcÚ	636	1021	1226	1403	1500	1640
16	12 pr Hradište,rázc.-E572	1232	...	1506	1646

opačný smer

km	SAD Prievidza a.s., prev. Bánovce nad Bebravou	4	6	8	10	12	16	20
0	0 0 12 od Hradište,rázc.-E572	27	10	17	27	27	10	27
2	2 1 1 10 Uhrovec,Látkovce,OcÚ	445	650	700	1040	1255	1405	1525
4	4 3 3 9 Uhrovec,Látkovce,rázc.	448	653	703	1043	1258	1408	1528
5	5 4 4 8 Brezolupy,Veľký Jerichov	450	655	705	1045	1300	1410	1530
6	6 5 5 7 Brezolupy,Malý Jerichov	451	657	706	1046	1301	1411	1531
6	6 5 5 6 Brezolupy,RD	453	659	708	1048	1303	1413	1533
7	7 6 6 16 Brezolupy,OcÚ	455	703	710	1050	1305	1415	1535
7	7 6 6 16 Brezolupy,na kopci	456	706	711	1051	1306	1416	1536
7	7 6 6 5 Brezolupy,rázc.	457	707	712	1052	1307	1417	1537
12	12 11 11 3 Bánovce n.Bebravou,žel.nadjazd	501	710	716	1056	1311	1422	1541
13	13 12 14 Bánovce n.Bebravou,ZŠ Partizánska	711	...	1057
13	13 12 15 Bánovce n.Bebravou,pod lipou	503	712	...	1059
13	13 12 13 Bánovce n.Bebravou,MsP	504	713	...	1100
15	13 2 Bánovce n.Bebravou,AS	507	...	719	1103	1544
15	13 1 Bánovce n.Bebravou,ZŠ Školská	715	1315	1425	...
15	2 pr Bánovce n.Bebravou,AS	720	1320

✱-premáva v pracovné dni

10-nepremáva od 23.12 do 7.1., od 3.3. do 7.3., 17.4., 22.4., od 30.6. do 28.8., 30.10. a 31.10.

17-premáva 23.12., od 2.1. do 7.1., od 3.3. do 7.3., 17.4., 22.4., od 30.6. do 28.8., 30.10. a 31.10.

27-nepremáva 27.12., 30. a 31.12.

J-Prechádza

Obchádza

▲-na spoj 4 nadväzuje spoj 301411/1,301420/2 na zastávke Bánovce n.Bebravou,AS

▲-na spoj 5 nadväzuje spoj 305404/21 na zastávke Hradište,rázc.-E572

▲-na spoj 6 nadväzuje spoj 301416/12 na zastávke Bánovce n.Bebravou,AS

▲-na spoj 9 nadväzuje spoj 305404/33 na zastávke Hradište,rázc.-E572

▲-na spoj 10 nadväzuje spoj 301407/51 na zastávke Bánovce n.Bebravou,MsP

△-spoj 12 možnosť prestupu zo 307419/11 na zastávke Hradište,rázc.-E572

△-spoj 20 možnosť prestupu zo 305404/36 na zastávke Hradište,rázc.-Hlavná ul.

301419 Bánovce nad Bebravou-Krásna Ves-Trenčín

Prepravu zabezpečuje: SAD Prievidza a.s., prev. Bánovce nad Bebravou, Bánovce nad Bebravou, Moyzesova 661, tel.č.038/7602837

[illegible]

301419 Bánovce nad Bebravou-Krásna Ves-Trenčín

opačný smer

km				SAD Prievidza a.s., prev. Bánovce nad Bebravou				4	6	10	18
				51	od	Trenčín, Jilemnického	903
				50		Trenčín, Legionárska
		0	0	49		Trenčín, SAD	MHD	910	...	1415	...
		1	1	48		Trenčín, Park Úspech	MHD	913	27	1418	...
		2	2	47		Trenčín, Hasičská	MHD	917	1030	1425	...
		3	3	46		Trenčín, aut.st.	MHD	920	1033	1429	...
		4	4	45		Trenčín, BILLA	MHD	923	1036	1432	...
		5	5	44		Trenčín, Na Kameni	MHD	925	1038
		6	6	43		Trenčín, Opatová, Maják	MHD	927	1040
		7	7	42		Trenč. Teplá, Dobrá	929	1042
		8	8	40		Trenč. Teplá, rázc.	932	1045	1439	...
		10	10	39		Trenč. Teplá, kameňolom	935	1047
		12	12	38		Trenč. Teplice, sídlisko	938	1050	1445	...
		13	13	37		Trenč. Teplice, aut.st.	941	1053	1448	...
		13	13	36		Trenč. Teplice, Partizánska	943	1055	1450	...
		19	19	35		Motešice, Letný majer	950	1102	1458	...
		20	20	33		Petrova Lehota, rázc.(2.0)	951	1103	1459	...
				34		Petrova Lehota	954
				48		Petrova Lehota, OcÚ	956
				34		Petrova Lehota	957
				33		Petrova Lehota, rázc.(2.0)	1000
		21	21	32	pr	Motešice, rázc. Peťovka(2.0)	1001	...	1500	...
		23	23	31	od	Motešice, Horné Motešice, Jednota	1003	1105	1502	27
		23	23	30		Motešice, Horné Motešice, č.d. 113	1004	1107	1502	1900
		23	23	29		Motešice, Horné Motešice, č.d. 150	1005	1108	1503	1901
		23	23	29		Motešice, Horné Motešice, č.d. 150	1006	1109	1504	1902
		25	25	28		Motešice, Sláče	1008	1111	1507	1905
		28	28	27		Krásna Ves, ihrisko	1010	1113	1509	1907
		28	28	11	pr	Krásna Ves, OcÚ	1012	1115	1511	1909
					od	1014	1116	1512	1909
		28	28	26		Krásna Ves, Lúky	1117
		29	29	25		Slatinka n.Bebr.	1119
		30	30	24		Slatina n.Bebr., zdrav.str.	1120
		31	31	23		Slatina n.Bebr., Švikruha	1121
		32	32	22		Slatina n.Bebr., nám.	1122
				0		Slatina n.Bebr., ZŠ	1123
				0		Slatina n.Bebr., RD	1124
				0		Šípkov, dolný koniec	1126
				0		Šípkov, nám.	1127
				0		Šípkov, č.d.53	1128
				0		Šípkov, horný koniec	1130
				0		Čierna Lehota, hájovňa	1131
				0		Čierna Lehota, rázc.	1132
				0		Čierna Lehota, Jednota	1133
				0		Čierna Lehota, hor.koniec	1135
		28	28	10		Krásna Ves, č.d.14	1015	...	1513	1910
		31	31	9		Timoradza, Jednota	1018	...	1516	1913
		31	31	8		Timoradza, Suchár	1019	...	1517	1914
		34	34	7		Podlužany, Zlobiny rázc.(2.0)	1021	...	1519	1916
		35	35	6		Podlužany, Kováč	1023	...	1521	1918
		35	35	5		Podlužany, Jednota	1025	...	1523	1920
		35	35	4		Podlužany, RD	1026	...	1524	1921
		38	38	3		Prusy, rázc.(2.0)	1028	...	1526	1923
		40	40	2		Bánovce n.Bebravou, Horné Ozorovce	1030	...	1528	1925
		40	40	49	pr	Bánovce n.Bebravou, Horné Ozorovce, osada	1031	...	1529	1926
		42	42	1		Bánovce n.Bebravou, AS	MHD	1035	...	1533	1930

✱-premáva v pracovné dni

~~21~~-nepremáva 27.12., 30. a 31.12.

J-Prechádza

{-Obchádza

▲-na spoj 4 nadväzuje spoj 301402/21,301402/29 na zastávke Krásna Ves,OcÚ

▲-na spoj 5 nadväzuje spoj 301403/6 na zastávke Motešice,rázc.Petřovka(2.0)

▲-na spoj 10 nadväzuje spoj 301402/37 na zastávke Krásna Ves,OcÚ

▲-na spoj 18 nadväzuje spoj 301402/41 na zastávke Krásna Ves,OcÚ

△-spoj 4 možnosť prestupu zo 301402/58 na zastávke Krásna Ves,OcÚ

△-spoj 5 možnosť prestupu zo 301402/11 na zastávke Krásna Ves,OcÚ

△-spoj 5 možnosť prestupu zo 301403/6 na zastávke Petrova Lehota,rázc.(2.0)

△-spoj 9 možnosť prestupu zo 301401/42 na zastávke Petrova Lehota,rázc.(2.0)

△-spoj 18 možnosť prestupu zo 301401/30,309409/27 na zastávke Motešice,Horné Motešice,
Jednota

301420 Partizánske-Rybany-Bánovce nad Bebravou-Svinná-Trenčín

Platí od 01.06.2025 do 31.12.2025

Prepravu zabezpečuje: SAD Prievidza a.s., Prievidza, Ciglianska 1, tel.č.046/5424433 (spoje:17)

SAD Prievidza a.s., prev. Partizánske, Partizánske, Nitrianska 2132/68, tel.č.038/7492011 (spoje:3,5-7,10,20,43-45,47-53,63-64)

SAD Prievidza a.s., prev. Bánovce nad Bebravou, Bánovce nad Bebravou, Moyzesova 661, tel.č.038/7602837 (spoje:1-2,4,9,13-16,18,21-42,46,56-62,65)

km										SAD Prievidza a.s., prev. Bánovce nad Bebravou										1	5	9	41	7	39	43	45	3	13	17	59	15	21	65	
0	0									38	od	Partizánske,nemocnica	MHD	...	27	27										6+	27	6+	27						
3	3	0		0					0	0	1	Partizánske,AS	MHD	...	510	550										650	650	815	1000		1030	1030	1125	...	
4	4	1		1					1	1	2	Partizánske,Veľké Bielice,most		Δ	513	553										652	653	818	1003		1033	1033	1128	...	
4	4	1		1					1	1	3	Partizánske,Veľké Bielice,pošta			514	554										653	654	819	1004		1034	1034	1129	...	
6	6	3		3					3	3	4	Partizánske,Malé Bielice,Jednota			516	556										655	656	821	1006		1036	1036	1131	...	
6	6	3		3					3	3	5	Partizánske,Malé Bielice,domovina			517	557										656	657	822	1007		1037	1037	1132	...	
9	9	6		6					6	6	6	Žabokreky n.Nitrou,hor.koniec			520	600										659	700	825	1010		1040	1040	1135	...	
12	12	9		9					9	9	40	Žabokreky n.Nitrou,nám.		
13	13	10		10					10	10	7	Ostratice,Veľké Ostratice			523	603										702	703	828	1013		1043	1043	1138	...	
15	15			12					12	12	8	Ostratice,Malé Ostratice			525	605										704	705	830	1015		1045	1045	1140	...	
18	18			15					15	15	9	Rybany,žel.st.			528	Δ 608										707	709	833	▲ 1018		1048	▲ 1048	▲ 1143	...	
18	18			15					15	15	10	Dolné Naštice,Jednota			532	612										711	713	837	1022		1052	1052	1147	...	
21	21			18					18	18	11	Bánovce n.Bebravou,žel.nadjazd		27	534	614	10	27	27	713	715	839	1024	1054	1054	1054	1054	1054	1054	1054	1054	1054	1054	1054	
22	22		0	0	19	0	0	0	0	19	19	0	Bánovce n.Bebravou,AS	MHD	430	537	620	Δ 635	645	650	716	718	▲ 842	▲ 1027	1048	1057	1100	1100	1100	1100	1100	1100	1100		
23	23		1	1	20	1	1	1	1	20	15	Bánovce n.Bebravou,Dubníčka OC		434				650																	
25	25		3	3	22	3	2			3	16	Bánovce n.Bebravou,Horné Ozorovce		437					Δ 654																
28	28		6	6	25	6	5			6	17	Dežerice,Vlčkov,rázc.		441					657																
28	28		6	6	25	6	5			6	18	Dežerice,OcÚ		443					700																
31	31		9	9	28	9	8			9	19	Horňany,nám.	Δ	448					Δ 704																
34	34		12	12	31	12	11			12	20	Svinná,žel.st.		452			631		708																
35	35		13	13	32	13	12			13	21	Svinná,aut.st.		454			633		710																
35	35		13	11	32	13	12			13	22	Svinná,rázc.		456			635		712																
39	39		17	15	36	17	16			17	23	Trenč.Mitice,rázc.		500			639		716																
41	41		19	17	38	19	18			19	24	Mníchova Lehota,žel.st.		502					718																
44	44		22	20	41	22	21			22	26	Mníchova Lehota,ZŠ		505					721																
49	49		27	25	46	27				27		Trenčín,TESCO																							
52	52		30	28	49	30	28	27	26	45	29	Trenčín,Električná nem.	MHD	514			654	704	718	733															
53	53		31	29	50	31	29	28	27	46	30	Trenčín,Električná	MHD	516			656	707	720	735															
53	53		31	29	50	31	29	28	27	46	31	Trenčín, Park Úspech	MHD	521																					
53	53		31	29	50	31	29	28	27	46	33	Trenčín,Hasičská	MHD				659	709	722	737															
54	54		32	30	51	32	30	29	28	47	33	Trenčín,aut.st.	MHD	527			703	713	726	741															
33	33										35	Trenčín,BILLA	MHD																						

301420 Partizánske-Rybany-Bánovce nad Bebravou-Svinná-Trenčín

pokračovanie

km										STAD Prievidza a.s., prev. Bánovce nad Bebravou										23	57	47	25	49	29	61		31	51	53	33	63	35	37
0	0									38	od	Partizánske,nemocnica	MHD	...	6+	22	10	27	6+	1500	1500
3	3	0								1		Partizánske,AS	MHD	...	1230	1335	1410	1420	1508	1508
4	4	1								2		Partizánske,Veľké Bielice,most	1233	1338	1413	1423	1511	1511
4	4	1								3		Partizánske,Veľké Bielice,pošta	1234	1339		1424	1512	1512
6	6	3								4		Partizánske,Malé Bielice,Jednota	1236	1341	1415	1426	1514	1514
6	6	3								5		Partizánske,Malé Bielice,domovina	1237	1343		1427	1515	1515
9	9	6								6		Žabokreky n.Nitrou,hor.koniec	1240		1419	1430	1518	1518
9	9	6								40		Žabokreky n.Nitrou,nám.		1350				
12	12	9								7		Ostratice,Veľké Ostratice	1243	1353	1421	1433	1521	1521
13	13	10								8		Ostratice,Malé Ostratice	1245	1355	1423	1435	1522	1522
15	15									9		Rybany,žel.st.	1248		1426	1438	1525	1525
18	18									10		Dolné Naštice,Jednota	1252		1430	1442	1529	1529
21	21									11		Bánovce n.Bebravou,žel.nadjazd	27	1254	1432	1444	1531	1531
22	22									0	12	Bánovce n.Bebravou,AS	MHD	1245	1257	...	1435	1447	1534	1535	...	Δ	1535	...	Δ	1535	...	1612	1652	1732	1856	1926	2228	...
23	23	1								1	15	Bánovce n.Bebravou,Dubníčka OC		1249	1539
25	25	3								3	16	Bánovce n.Bebravou,Horné Ozorovce		1252	1438	1542
28	28	6								6	17	Dežerice,Vlčkov,rázc.		1256	1545
28	28	6								6	18	Dežerice,OcÚ		1257	1547
31	31	9								9	19	Horná,nám.		Δ	1301	1550
34	34	12								12	20	Svinná,žel.st.		1305	1447	1554
35	35	13								13	21	Svinná,aut.st.		1307	1449	1556
35	35	13								13	22	Svinná,rázc.		1309	1451	1558
39	39	17								17	23	Trenč.Mitice,rázc.		1313	1455	1602
41	41	19								19	24	Mníchova Lehota,žel.st.		1315	1458	1605
44	44	22								22	26	Mníchova Lehota,ZŠ		1318	1608
49	49	27								27		Trenčín,TESCO		1326	1615
52	52	30								29	30	Trenčín,Električná nem.	MHD	1331	1511	1620
53	53	31								30	31	Trenčín,Električná	MHD	1333	1513	1622
53	53	31								31	32	Trenčín,Park Úspech	MHD	
53	53	31								33		Trenčín,Hasičská	MHD	1335	1515	1624
54	54	32								33	34	Trenčín,aut.st.	MHD	1338	1519	1628
54	54	33								35	pr	Trenčín,BILLA	MHD	1341

km										SAD Prievidza a.s., prev. Bánovce nad Bebravou						2	64	44	4	6	40		10	46	16	20	62	14	56
0	1	1	1	1	0					35	od	Trenčín,BILLA	MHD	♂ 27	...	♂ 10	⑥ 28	♂ 27	M	...	♂ 27	...	
0	1	1	1	1	2					34		Trenčín,aut.st.	MHD	550	...	655	855	900	...	930	...		
1	1	1	1	1	2					33		Trenčín,Hasičská	MHD	553	...	658	858	903	...	933	...		
1	1	1	1	1	2					32		Trenčín,Park Uspech	MHD		
2	2	2	2	2	3					31		Trenčín,Električná	MHD	555	...	700	900	905	...	935	...		
5	5	5	5	5	5					30		Trenčín,Električná nem.	MHD	557	...	702	902	907	...	938	...		
										37		Trenčín,TESCO		
										26		Mníchova Lehota,ZŠ	606	...	711	911	917	...	948	...		
										24		Mníchova Lehota,žel.st.	609	...	714	914	920	...	951	...		
15	15	15	15	15	15					23		Trenč.Mitice,rázc.	612	...	717	917	923	...	954	...		
19	19	19	19	19	19					22		Svinná,rázc.	616	...	721	921	927	...	958	...		
										21		Svinná,aut.st.	618	...	723	923	929	...	▲ 1000	...		
										20		Svinná,žel.st.	620	925	931	...	1002	...		
										19		Horný,nám.	624	929	1006	...		
										18		Dežerice,OcÚ	627	932	1009	...		
										17		Dežerice,Vlčkov,rázc.	629	933	1011	...		
27	27	27	27	27	27					16		Bánovce n.Bebravou,Horné Ozorovce	♂	633	...	731	937	939	...	1015	...		
29	29	29	29	29	31					15		Bánovce n.Bebravou,Dubníčka OC	♂	636	939	941	...	1017	...		
										14		Bánovce n.Bebravou,Tatra Juh	MHD	602		
										13		Bánovce n.Bebravou,Zornica	MHD	604		
30	30	31	29	32	31					0	pr	Bánovce n.Bebravou,AS	MHD	Δ 27	27	610	640	27	735	...	⑥+	Δ 27	▲ 943	▲ 945	+	Δ▲ 1021	Δ 29		
										4	1	Bánovce n.Bebravou,žel.nadjazd		Δ 510	540	610	...	725	735	Δ 915	▲ 945	▲ ...	945	Δ▲ 1025	Δ 1130		
										7	4	Dolné Naštice,Jednota		512	542	612	...	727	737	Δ 917	947	...	947	Δ▲ 1028	1132		
										10	7	Rybany,žel.st.		515	545														

[illegible]

✖-premáva v pracovné dni
 +-premáva v nedeľu a v štátny sviatok
 ⑥-premáva v sobotu
~~10~~-nepremáva od 23.12 do 7.1., od 3.3. do 7.3., 17.4., 22.4., od 30.6. do 28.8., 30.10. a 31.10.
~~20~~-nepremáva 5.7. a 1.11.
~~23~~-nepremáva 24.12., premáva tiež 27.12., 30.12. a 31.12.
~~24~~-nepremáva 24.12.
~~27~~-nepremáva 27.12., 30. a 31.12.
~~28~~-nepremáva 5.7. a 1.11., premáva tiež 27.12., 30. a 31.12.
~~29~~-premáva tiež 27.12., 30. a 31.12.
 J-Prechádza
 {-Obchádza
 ▲-na spoj 3 nadväzuje spoj 301407/35 na zastávke Bánovce n.Bebravou,AS
 ▲-na spoj 10 nadväzuje spoj 301409/7 na zastávke Rybany,žel.st.
 ▲-na spoj 10 nadväzuje spoj 307429/38 na zastávke Partizánske,AS
 ▲-na spoj 13 nadväzuje spoj 301409/11 na zastávke Rybany,žel.st.
 ▲-na spoj 13 nadväzuje spoj 301415/21 na zastávke Bánovce n.Bebravou,AS
 ▲-na spoj 14 nadväzuje spoj 301415/21 na zastávke Bánovce n.Bebravou,AS
 ▲-na spoj 14 nadväzuje spoj 307429/18 na zastávke Partizánske,AS
 ▲-na spoj 14 nadväzuje spoj 309419/8 na zastávke Svinná,aut.st.
 ▲-na spoj 15 nadväzuje spoj 301409/35 na zastávke Rybany,žel.st.
 ▲-na spoj 16 nadväzuje spoj 301414/49 na zastávke Bánovce n.Bebravou,AS
 ▲-na spoj 20 nadväzuje spoj 301414/17 na zastávke Bánovce n.Bebravou,AS
 ▲-na spoj 21 nadväzuje spoj 301413/4 na zastávke Rybany,žel.st.
 ▲-na spoj 21 nadväzuje spoj 301420/65 na zastávke Bánovce n.Bebravou,AS
 ▲-na spoj 22 nadväzuje spoj 301413/11 na zastávke Rybany,žel.st.
 ▲-na spoj 22 nadväzuje spoj 305420/33 na zastávke Partizánske,AS
 ▲-na spoj 25 nadväzuje spoj 301410/19 na zastávke Dolné Naštice,Jednota
 ▲-na spoj 26 nadväzuje spoj 301416/23 na zastávke Bánovce n.Bebravou,AS
 ▲-na spoj 28 nadväzuje spoj 301410/27,301415/39 na zastávke Bánovce n.Bebravou,AS
 ▲-na spoj 28 nadväzuje spoj 305404/35 na zastávke Partizánske,Veľké Bielice,most
 ▲-na spoj 29 nadväzuje spoj 307435/23 na zastávke Bánovce n.Bebravou,AS

▲-na spoj 33 nadväzuje spoj 301409/25 na zastávke Rybany,žel.st.
 ▲-na spoj 35 nadväzuje spoj 307435/21 na zastávke Bánovce n.Bebravou,AS
 ▲-na spoj 37 nadväzuje spoj 301401/29,301404/25,301405/33,301416/35,301417/21 na zastávke Bánovce n.Bebravou,AS
 ▲-na spoj 46 nadväzuje spoj 305404/19 na zastávke Partizánske,Veľké Bielice,pošta
 ▲-na spoj 49 nadväzuje spoj 301405/17 na zastávke Bánovce n.Bebravou,AS
 ▲-na spoj 51 nadväzuje spoj 301409/23,301414/33 na zastávke Rybany,žel.st.
 ▲-na spoj 60 nadväzuje spoj 305402/20 na zastávke Bánovce n.Bebravou,AS
 △-spoj 1 možnosť prestupu zo 301403/22 na zastávke Horná, nám.
 △-spoj 2 možnosť prestupu zo 301404/2,301405/2,301415/2,301416/8,301418/4 na zastávke Bánovce n.Bebravou,AS
 △-spoj 5 možnosť prestupu zo 305404/2 na zastávke Partizánske,Veľké Bielice,most
 △-spoj 9 možnosť prestupu zo 301414/10 na zastávke Rybany,žel.st.
 △-spoj 14 možnosť prestupu zo 301405/14 na zastávke Bánovce n.Bebravou,AS
 △-spoj 18 možnosť prestupu zo 301415/26 na zastávke Bánovce n.Bebravou,AS
 △-spoj 18 možnosť prestupu zo 301414/26 na zastávke Rybany,žel.st.
 △-spoj 22 možnosť prestupu zo 301401/18,301407/18 na zastávke Bánovce n.Bebravou,AS
 △-spoj 23 možnosť prestupu zo 301401/18 na zastávke Horná, nám.
 △-spoj 24 možnosť prestupu zo 301414/28 na zastávke Rybany,žel.st.
 △-spoj 26 možnosť prestupu zo 301404/17 na zastávke Svinná,aut.st.
 △-spoj 28 možnosť prestupu zo 301402/46 na zastávke Bánovce n.Bebravou,AS
 △-spoj 31 možnosť prestupu zo 301415/36 na zastávke Bánovce n.Bebravou,AS
 △-spoj 32 možnosť prestupu zo 309409/15 na zastávke Bánovce n.Bebravou,AS
 △-spoj 36 možnosť prestupu zo 301415/44 na zastávke Bánovce n.Bebravou,AS
 △-spoj 38 možnosť prestupu zo 301414/40 na zastávke Rybany,žel.st.
 △-spoj 39 možnosť prestupu zo 301402/14 na zastávke Bánovce n.Bebravou,Horné Ozorovce
 △-spoj 39 možnosť prestupu zo 301401/8 na zastávke Horná, nám.
 △-spoj 41 možnosť prestupu zo 301415/8 na zastávke Bánovce n.Bebravou,AS
 △-spoj 46 možnosť prestupu zo 307435/8 na zastávke Bánovce n.Bebravou,AS
 △-spoj 52 možnosť prestupu zo 301401/22,301415/38 na zastávke Bánovce n.Bebravou,AS
 △-spoj 56 možnosť prestupu zo 301415/22 na zastávke Bánovce n.Bebravou,AS
 △-spoj 65 možnosť prestupu zo 301420/21 na zastávke Bánovce n.Bebravou,AS
 M-spoj 20 pokračuje na 301411/37 Topoľčany,AS
 M-spoj 34 pokračuje na 307435/20 Prievidza,aut.st.

301421 Bánovce nad Bebravou-Horné Ozorovce

km				SAD Prievidza a.s., prev. Bánovce nad Bebravou		3	7	11	15	17	19	23	29
					1	od	Bánovce n.Bebravou,Tatra Sever
	0	1	1	1	2		Bánovce n.Bebravou,Tatra Juh MHD
	1	2	2	2	3		Bánovce n.Bebravou,Mier MHD
	1	2	2	2	4		Bánovce n.Bebravou,Zornica MHD
0	2	3	0	3	5		Bánovce n.Bebravou,ZŠ Partizánska
1	3	4	1	4	13		Bánovce n.Bebravou,AS MHD	500
2				5	14		Bánovce n.Bebravou,Dolné Ozorovce,most
2				5	15		Bánovce n.Bebravou,Dolné Ozorovce,Nová
3				6	16		Bánovce n.Bebravou,Dolné Ozorovce,nám.
4				7	17		Bánovce n.Bebravou,Dolné Ozorovce,Pažiť
				6	2		Bánovce n.Bebravou,Horné Ozorovce,osada	507
				7	6		Bánovce n.Bebravou,Horné Ozorovce	509
4				7	2		Bánovce n.Bebravou,Horné Ozorovce,nám.	510

[illegible]

Δ-spoj 24 možnosť prestupu zo 301416/26 na zastávke Bánovce n.Bebravou,AS

Platí od 01.06.2025 do 31.12.2025

305402 Partizánske-Hradište-Bánovce nad Bebravou

Prepravu zabezpečuje: SAD Prievidza a.s., prev. Partizánske,Partizánske,Nitrianska 2132/68,tel.č.038/7492011

km						TČ	SAD Prievidza a.s., prev. Partizánske	1	5	7	9	15	13	17	19	21	23	25	29	27												
0	0	0	0	0	0	1	od	Partizánske,AS	MHD	435	...	510	605	1040	...	1040	1250	1300	...	1415	1545	...	1615	1735	...	1735				
1	1	1	1	1	0	1	2	Partizánske,Veľké Bielice,most	...	437	...	607	1042	...	1042	1253	1302	...	1419	1548	...	1617	1737	...	1737				
1	1	1	1	1		1	3	Partizánske,Veľké Bielice,pošta	...	438	...	608	1043	...	1043	1254	1303	...	1420	1549	...	1618	1738	...	1738				
2	2	2	2	2		2	4	Partizánske,Veľké Bielice,nám.	...	439	...	609	1044	...	1044	1256	1304	...	1421	1550	...	1619	1739	...	1739				
	3	3	3	3		3	5	Partizánske,Veľké Bielice,OSC	...	440	...	610	1045	...	1045	1257	1305	...		1551	...	1620	1740	...	1740				
4	4	4	4	4		4	6	Partizánske,Návojevce	...	442	...	612	1047	...	1047	1258	1307	...	1424	1553	...	1622	1742	...	1742				
7	7	7	7	7		7	7	Skačany,domovina	...	445	...	615	1050	...	1050	1301	1310	...	1427	1556	...	1625	1745	...	1745				
7	7	7	7	7		7	8	Skačany,nám.	...	447	...	617	1052	...	1052	1303	1312	...	1429	1558	...	1627	1747	...	1747				
	7	7	7	7		7	7	Skačany,domovina	...	449	...	618	1053	...	1053	1304	1313	...		1559	...	1628	1748	...	1748				
10	10		10			10	9	Hradište,Gašparík	...	452	...	621	1056	...	1056	1307	1316	...		1602	...	1631	1751	...	1751				
11	11		11			11	10	Hradište,Jednota	...	453	...	622	...	720	720	1057	...	1057	1308	1317	...		1603	...	1632	1752	...	1752				
			0				11	Hradište,rázc.-E572					
11	11		11	9		11	12	Hradište,rázc.-Hlavná ul.	...	455	...	520	624	...	624	1059	...	1059	1310	1319	...		1605	...	1634	1754	...	1754				
							13	Uhrovec,Látkovce,OcÚ	...	457	...		627	...		1104					
13	15	2	13	13	14	13	14	Uhrovec,Látkovce,rázc.	...	459	...		629	...	723	1107	...	1108	1319	1322	...		1608	...	1637	1757	...	1757				
15	17	4	15	15	15	15	15	Brezolupy,Veľký Jerichov	...	500	...		630	...	725	1109	...	1110	1321	1324	...		1610	...	1639	1759	...	1759				
16	18	5	16	16	16	16	16	Brezolupy,Malý Jerichov		633	...	726	1110	...	1111	1322	1325	...		1611	...	1640	1800	...	1800				
	20		18		17		17	Brezolupy,OcÚ		634	...		1113	...			1328	...		1614	...	1642	1802	...	1802				
	21		19		18		18	Brezolupy,na kopci		635	...		1114	...			1329	...		1615	...	1643	1803	...	1803				
17	21	6	19	17	19	17	19	Brezolupy,rázc.	...	502	...		639	...	728	1115	...	1113	1323	1330	...		1616	...	1644	1804	...	1804				
22	26	11	24	22	20	22	20	Bánovce n.Bebravou,žel.nadjazd	...	506	...		642	...	732	1119	...	1117	1327	1334	...		1620	...	1648	1808	...	1808				
23	27	12	25	23	21	23	21	Bánovce n.Bebravou,AS	MHD	508	735	1122	...	1120	1330	1337	...		1623	...	1651	1811	...	1811				
				25	22		22	Bánovce n.Bebravou,Zornica	MHD	511		1334					
				25	23		23	Bánovce n.Bebravou,Mier	MHD	512		1335					
				26	24	pr	24	Bánovce n.Bebravou,Tatra Juh	...	514		1337					

305402 Partizánske-Hradište-Bánovce nad Bebravou

opačný smer

km										Tč	SAD Prievidza a.s., prev. Partizánske	4	6	8	10	12	14	18	16	28	22		20	24	30	26		
											24	od	Bánovce n.Bebravou,Tatra Juh	27	1425		
											23		Bánovce n.Bebravou,Mier MHD	6	1426	+	6	...	6+	...	
											22		Bánovce n.Bebravou,Zornica MHD	6+	20	1427	22	27	...	20	...	22	...	
											21		Bánovce n.Bebravou,AS MHD	...	645	900	...	900	1205	...	1420	Δ	1435	Δ	1825	Δ	1825	...
											20		Bánovce n.Bebravou,žel.nadjazd	647	902	...	902	1207	...	1422	1437	1827	1827	...	1827	...	
											19		Brezolupy,rázc.	652	907	...	907	1212	...	1427	1442	1832	1832	...	1832	...	
											18		Brezolupy,na kopci	653	908	...	908	1213	...	1428	...	1833	1833	...	1833	...	
											17		Brezolupy,OcÚ	655	910	...	910	1215	...	1430	...	1835	1835	...	1835	...	
											18		Brezolupy,na kopci	656	911	...	911	1216	...	1431	...	1836	1836	...	1836	...	
											16		Brezolupy,Malý Jerichov	659	914	...	914	1219	...	1434	1444	1839	1839	...	1839	...	
											15		Brezolupy,Veľký Jerichov	700	915	...	915	1220	...	1435	1445	1840	1840	...	1840	...	
											14		Uhrovec,Látkovce,rázc.	702	917	...	917	1222	...	1437	1447	1842	1842	...	1842	...	
											13	↓	Uhrovec,Látkovce,OcÚ	1225	
											12	pr	Hradište,rázc.-Hlavná ul.	Δ	27	Δ	920	1230	
											11	od	Hradište,rázc.-E572	Δ	523	Δ	925	1230	
											10		Hradište,Jednota	704	
											9		Hradište,Gašparík	524	921	...	926	1231	...	1441	1451	1846	...	
											8		Skačany,domovina	526	923	...	928	1233	...	1443	1453	1848	...	
											7		Skačany,nám.	529	926	...	931	1236	...	27	1456	1851	...	
											6		Skačany,domovina	531	928	...	933	1238	1430	...	1458	1853	...	
											5		Partizánske,Návojovce	532	929	...	934	1239	1431	...	1459	1854	...	
											4		Partizánske,Veľké Bielice,OSC	535	932	...	937	1242	1434	...	1446	1502	1857	...
											3		Partizánske,Veľké Bielice,nám.	536	933	...	938	1243	1435	...	1447	1503	...	
											2		Partizánske,Veľké Bielice,pošta	537	934	...	939	1244	1436	...	1448	1504	1859	...
											1	↓	Partizánske,Veľké Bielice,most	540	936	...	941	1245	1438	...	1450	1506	1900	...
											0		Partizánske,AS	543	937	...	942	1246	1439	...	1451	1507	1901	...
											0		Partizánske,AS MHD	...	543	940	...	945	1249	1442	...	1454	1510	1904	...

- ✱-premáva v pracovné dni
- + -premáva v nedeľu a v štátny sviatok
- Ⓢ-premáva v sobotu
- 20-nepremáva 5.7. a 1.11.
- 24-nepremáva 24.12.
- 27-nepremáva 27.12., 30. a 31.12.
- J-Prechádza
- Obchádza
- ▲-na spoj 1 nadväzuje spoj 307435/15 na zastávke Hradište,rázc.-Hlavná ul.
- ▲-na spoj 6 nadväzuje spoj 307419/16 na zastávke Hradište,rázc.-E572
- ▲-na spoj 10 nadväzuje spoj 307419/20 na zastávke Hradište,rázc.-Hlavná ul.
- ▲-na spoj 12 nadväzuje spoj 307429/4 na zastávke Partizánske,AS
- ▲-na spoj 13 nadväzuje spoj 307435/4 na zastávke Hradište,rázc.-Hlavná ul.
- ▲-na spoj 18 nadväzuje spoj 305404/27 na zastávke Hradište,rázc.-Hlavná ul.
- ▲-na spoj 20 nadväzuje spoj 305404/59 na zastávke Hradište,rázc.-Hlavná ul.
- ▲-na spoj 22 nadväzuje spoj 305404/37 na zastávke Hradište,rázc.-Hlavná ul.
- ▲-na spoj 23 nadväzuje spoj 301401/21 na zastávke Bánovce n.Bebravou,AS

- ▲-na spoj 23 nadväzuje spoj 305403/7,307435/6,307435/17 na zastávke Hradište,rázc.-Hlavná ul.
- ▲-na spoj 25 nadväzuje spoj 305403/9 na zastávke Hradište,rázc.-Hlavná ul.
- ▲-na spoj 26 nadväzuje spoj 305404/45 na zastávke Hradište,rázc.-Hlavná ul.
- ▲-na spoj 28 nadväzuje spoj 305404/59 na zastávke Hradište,rázc.-Hlavná ul.
- △-spoj 1 možnosť prestupu zo 305404/2 na zastávke Hradište,rázc.-Hlavná ul.
- △-spoj 4 možnosť prestupu zo 307435/2 na zastávke Hradište,rázc.-E572
- △-spoj 7 možnosť prestupu zo 305404/8 na zastávke Hradište,rázc.-Hlavná ul.
- △-spoj 10 možnosť prestupu zo 307419/5,307435/8 na zastávke Hradište,rázc.-E572
- △-spoj 13 možnosť prestupu zo 305404/24 na zastávke Hradište,rázc.-Hlavná ul.
- △-spoj 16 možnosť prestupu zo 301402/40 na zastávke Bánovce n.Bebravou,AS
- △-spoj 17 možnosť prestupu zo 305404/26 na zastávke Hradište,rázc.-Hlavná ul.
- △-spoj 20 možnosť prestupu zo 301420/60 na zastávke Bánovce n.Bebravou,AS
- △-spoj 22 možnosť prestupu zo 309433/30 na zastávke Bánovce n.Bebravou,AS
- △-spoj 24 možnosť prestupu zo 305403/11 na zastávke Hradište,rázc.-E572
- △-spoj 28 možnosť prestupu zo 307435/24 na zastávke Bánovce n.Bebravou,AS
- △-spoj 28 možnosť prestupu zo 305403/6 na zastávke Hradište,rázc.-E572
- △-spoj 30 možnosť prestupu zo 309409/17 na zastávke Bánovce n.Bebravou,AS

305403 Bánovce nad Bebravou-Hradište-Nováky-Zem.Kostoľany

Prepravu zabezpečuje:SAD Prievidza a.s., prev. Partizánske,Partizánske,Nitrianska 2132/68,tel.č.038/7492011

km				TČ	SAD Prievidza a.s., prev. Partizánske			1				7				9					11		
								↕				↕				+					↕		
0	0	0	0	4	od	Bánovce n.Bebravou,AS	MHD	430	1550	1625	2025
1	1	1	1	5		Bánovce n.Bebravou,žel.nadjazd		432	1552	1627	2027
6	6	6	6	6		Brezolupy,rázc.		437	1557	1632	2032
6		6		7		Brezolupy,na kopci	1558	2033
7		7		8		Brezolupy,OcÚ	1600	2035
				7		Brezolupy,na kopci	1601	2036
9	7	9	7	9		Brezolupy,Malý Jerichov		439	1604	1634	2039
10	8	10	8	10		Brezolupy,Veľký Jerichov		440	1605	1635	2040
12	10	12	10	11		Uhrovec,Látkovce,rázc.		442	1607	1637	2042
				↓				
14	12	14	12	12	pr	Hradište,rázc.-E572		▲ 445	Δ 1610	Δ▲ 1640	Δ▲ 2045
				od				▲ 445	Δ 1612	Δ▲ 1640	Δ▲ 2045
16	14	16	14	13		Dolné Vestenice,zdrav.str.		447	1614	1642	2048
16	14	16	14	14		Dolné Vestenice,Jednota		449	1616	1644	2050
19	17	19	17	16		Horné Vestenice,rázc.		452	1619	1647	2053
19	17	19	17	17		Horné Vestenice,Kúty		453	1620	1648	2054
21	19	21	19	18		Nitrica,rázc.		454	1621	1649	2055
21	19	21	19	19		Nitrica,Obuva		456	1623	1651	2057
21	19	21	19	20		Nitrica,hor.koniec		458	1625	1653	2059
21	19	21	19	21		Nitrica,ZŠ		459	1626	1654	2100
22	20	22	20	22		Nitrica,salaš		500	1627	1655	2101
25	23	25	23	23		Nitrianske Sučany,RD		503	1630	1658	2104
26	24	26	24	24		Nitrianske Sučany,nám.		505	1632	1700	2106
27	25	27	25	23		Nitrianske Sučany,RD		506	1633	1701	2107
29	27	29	27	25		Nitrianske Sučany,Majer		509	▲ 1636	1704	2110
32	30	32	30	26		Nováky,Horné Lelovce		512	1639	1707	2113
34	32		32	29		Nováky,poliklinika		514	▲ 1710	▲ 2116
35	33	35	33	30		Nováky,žel.st.		516	▲ 1642	1713	2119
36			34	31		Nováky,FORTISCHEM		518	2121
37			35	32	↓	Zemianske Kostoľany,Pórobetón		520	2123
38			36	33	pr	Zemianske Kostoľany,ENO		522	2125

↕-premáva v pracovné dni

+ -premáva v nedeľu a v štátny sviatok

~~24~~-nepremáva 24.12.

~~27~~-nepremáva 27.12., 30. a 31.12.

↓-Prechádza

↕-Obchádza

▲-na spoj 1 nadväzuje spoj 305404/2 na zastávke Hradište,rázc.-E572

▲-na spoj 6 nadväzuje spoj 305402/28 na zastávke Hradište,rázc.-E572

▲-na spoj 7 nadväzuje spoj 307429/28 na zastávke Nováky,žel.st.

▲-na spoj 7 nadväzuje spoj 307438/35 na zastávke Nitrianske Sučany,Majer

▲-na spoj 8 nadväzuje spoj 305404/46 na zastávke Hradište,rázc.-E572

▲-na spoj 9 nadväzuje spoj 305404/40 na zastávke Hradište,rázc.-E572

▲-na spoj 9 nadväzuje spoj 307411/20 na zastávke Nováky,poliklinika

▲-na spoj 11 nadväzuje spoj 305402/24 na zastávke Hradište,rázc.-E572

▲-na spoj 11 nadväzuje spoj 307429/24 na zastávke Nováky,poliklinika

Δ-spoj 2 možnosť prestupu zo 305404/27 na zastávke Hradište,rázc.-Hlavná ul.

Δ-spoj 4 možnosť prestupu zo 305404/58 na zastávke Hradište,rázc.-E572

Δ-spoj 4 možnosť prestupu zo 307442/38,307442/40 na zastávke Nováky,poliklinika

Δ-spoj 6 možnosť prestupu zo 305404/37 na zastávke Hradište,rázc.-Hlavná ul.

Δ-spoj 7 možnosť prestupu zo 305402/23 na zastávke Hradište,rázc.-Hlavná ul.

Δ-spoj 8 možnosť prestupu zo 307414/29 na zastávke Nováky,poliklinika

Δ-spoj 9 možnosť prestupu zo 305402/25 na zastávke Hradište,rázc.-Hlavná ul.

Δ-spoj 11 možnosť prestupu zo 305404/39 na zastávke Hradište,rázc.-Hlavná ul.

Platí od 01.06.2025 do 31.12.2025

305403 Bánovce nad Bebravou-Hradište-Nováky-Zem.Kostoľany

opačný smer

km	Tč	SAD Prievidza a.s., prev. Partizánske	4	2	6	8
	0 33	od Zemianske Kostoľany,ENO	✖	+
	1 32	Zemianske Kostoľany,Pórobetón	1413	1415
	2 31	Nováky,FORTISCHEM	1415	1416
	3 30	Nováky,žel.st.	1417	1418	24	✖
0	4 29	Nováky,poliklinika	1421	1421	1805	2035
1	6 26	Nováky,Horné Lelovce	Δ 1424	1424	1808	Δ 2038
6	9 25	Nitrianske Sučany,Majer	1427	1427	1811	2041
8	11 23	Nitrianske Sučany,RD	1430	1430	1814	2044
0	12 24	Nitrianske Sučany,nám.	1432	1432	1816	2046
1	13 23	Nitrianske Sučany,RD	1434	1434	1818	2048
4	16 22	Nitrica,salaš	1435	1435	1819	2050
5	17 21	Nitrica,ZŠ	1438	1438	1822	2053
5	17 20	Nitrica,hor.koniec	1439	1439	1823	2054
5	17 19	Nitrica,Obuva	1440	1440	1824	2055
5	17 18	Nitrica,rázc.	1442	1442	1826	2057
7	19 17	Horné Vestenice,Kúty	1443	1443	1827	2058
7	19 16	Horné Vestenice,rázc.	1445	1444	1828	2059
10	22 14	Dolné Vestenice,Jednota	1446	1445	1829	2100
10	22 13	Dolné Vestenice,zdrav.str.	1449	1448	1832	2103
12	24 12	pr od Hradište,rázc.-E572	1450	1449	1833	2104
14	26 11	Uhrovec,Látkovce,rázc.	Δ 1453	Δ 1452	ΔΔ 1836	Δ 2107
16	28 10	Brezolupy,Veľký Jerichov	Δ 1455	Δ 1452	ΔΔ 1847	Δ 2107
17	29 9	Brezolupy,Malý Jerichov	1457	1454	1849	2110
19	31 8	Brezolupy,OcU	1459	1456	1851	2112
20	32 7	Brezolupy,na kopci	1500	1457	1852	2113
20	32 6	Brezolupy,rázc.	1503	1500	1855	2116
25	37 5	Bánovce n.Bebravou,žel.nadjazd	1504	1501	1856	2117
26	38 4	pr Bánovce n.Bebravou,AS	1505	1502	1857	2118
		MHD	1509	1506	1901	2122
			1512	1509	1904	2125

✖-premáva v pracovné dni
+-premáva v nedeľu a v štátny sviatok
24-nepremáva 24.12.
27-nepremáva 27.12., 30. a 31.12.
J-Prechádza
Obchádza

▲-na spoj 1 nadväzuje spoj 305404/2 na zastávke Hradište,rázc.-E572
▲-na spoj 6 nadväzuje spoj 305402/28 na zastávke Hradište,rázc.-E572
▲-na spoj 7 nadväzuje spoj 307429/28 na zastávke Nováky,žel.st.
▲-na spoj 7 nadväzuje spoj 307438/35 na zastávke Nitrianske Sučany,Majer
▲-na spoj 8 nadväzuje spoj 305404/46 na zastávke Hradište,rázc.-E572
▲-na spoj 9 nadväzuje spoj 305404/40 na zastávke Hradište,rázc.-E572

▲-na spoj 9 nadväzuje spoj 307411/20 na zastávke Nováky,poliklinika
▲-na spoj 11 nadväzuje spoj 305402/24 na zastávke Hradište,rázc.-E572
▲-na spoj 11 nadväzuje spoj 307429/24 na zastávke Nováky,poliklinika
Δ-spoj 2 možnosť prestupu zo 305404/27 na zastávke Hradište,rázc.-Hlavná ul.
Δ-spoj 4 možnosť prestupu zo 305404/58 na zastávke Hradište,rázc.-E572
Δ-spoj 4 možnosť prestupu zo 307442/38,307442/40 na zastávke Nováky,poliklinika
Δ-spoj 6 možnosť prestupu zo 305404/37 na zastávke Hradište,rázc.-Hlavná ul.
Δ-spoj 7 možnosť prestupu zo 305402/23 na zastávke Hradište,rázc.-Hlavná ul.
Δ-spoj 8 možnosť prestupu zo 307414/29 na zastávke Nováky,poliklinika
Δ-spoj 9 možnosť prestupu zo 305402/25 na zastávke Hradište,rázc.-Hlavná ul.
Δ-spoj 11 možnosť prestupu zo 305404/39 na zastávke Hradište,rázc.-Hlavná ul.

305404 Partizánske-Hradište-Nováky-Zemianske Kostolány-Prievidza

Platí od 01.06.2025 do 31.12.2025

Prepravu zabezpečuje: SAD Prievidza a.s., Prievidza, Ciglianska 1, tel.č.046/5424433 (spoje:5-6,18,51,55,58,68)

SAD Prievidza a.s., prev. Partizánske, Partizánske, Nitrianska 2132/68, tel.č.038/7492011 (spoje:1-4,7-17,19-50,52-54,56-57,59-64)

km														Tč	SAD Prievidza a.s., prev. Partizánske	3	1	7	9	5	11	49	13	53	15							
0	0	0	0					0	0	0	0	0	0	0	1	od	Partizánske,AS	MHD	425	435	...	520	525	...	620	620	630	...	630	640		
1	1	1	1					1	1	1	1	1	1	1	2		Partizánske, Veľké Bielice, most		427	437	...	522	527	...	622	622	632	...	632	642		
1	1	1	1					1	1	1	1	1	1	1	3		Partizánske, Veľké Bielice, pošta		428	438	...	523	528	...	623	623	633	...	633	643		
2	2	2	2					2	2	2	2	2	2	2	4		Partizánske, Veľké Bielice, nám.		429	439	...	524	529	...	624	624	634	...	634	644		
3	3	3	3					3	3	3	3	3	3	3	5		Partizánske, Veľké Bielice, OSC		430	440	...	525	530	...	625	625	635	...	635	645		
4	4	4	4					4	4	4	4	4	4	4	6		Partizánske, Návojevce		432	442	...	527	532	...	627	627	637	...	637	647		
7	7	7	7					7	7	7	7	7	7	7	7		Skačany, domovina		435	445	...	530	535	...	630	630	640	...	640	650		
7	7	7	7					7	7	7	7	7	7	7	8		Skačany, nám.		437	447	...	532	537	...	632	632	642	...	642	652		
7	7	7	7					7	7	7	7	7	7	7	7		Skačany, domovina		438	448	...	533	538	...	633	633	643	...	643	653		
10	10	8						10	10	10	10	10	10	10	10		Hradište, Gašparík		441	451	...	536	541	...	636	636	646	...	646	656		
11	11	9						11	11	11	11	11	11	11	11	↓	Hradište, Jednota		442	452	...	537	542	...	637	637	647	...	647	657		
11	11	9						11	11	11	11	11	11	11	12	pr od	Hradište, rázč.-Hlavná ul.		444	454	...	539	544	...	638	639	649	...	649	659		
				0	0										39		Hradište, rázč.-E572		444	454	...	539	544	...	638	639	649	...	649	659		
	13	11		2	2	13	13	13	13	13	13	13	13	13	13		Dolné Vestenice, zdrav.str.		446	456	...	541	546	...	640	641	651	...	651	701		
	13	11		2	2	13	13	13	13	13	13	13	13	13	14		Dolné Vestenice, Jednota		448	458	...	542	547	...	642	643	652	...	653	703		
		11				13	13	13	13		0	13			15		Dolné Vestenice, Vegum a.s.				▲	545	550	▲	550	...	645	654	...		705	
	16				5	16	16	16	16	3		16	16	16			Horné Vestenice, rázč.		451	501	553	...	645	...	658	...	656	...	
				5		16				3		16	16	17			Horné Vestenice, dedina					
16					5		16	16	16	16	3	16	16	17			Horné Vestenice, Kúty		452	502	554	...	646	...	659	...	657	...		
18						18	18	18	18	18		18	18	18			Nitrica, rázč.		453	503	554	...	647	...	700	...	658	...	
18				7	7	18	18	18	18	18	5	18	18	19			Nitrica, Obuva		455	505	556	...	649	...	702	...	700	...	
18				7	7	18	18	18	18	18	5	18	18	20			Nitrica, hor. koniec		457	506	558	...	650	...	703	...	701	...	
18				7	7	18	18	18	18	18	5	18	18	21			Nitrica, ZŠ		458	507	559	...	651	...	704	...	702	...	
19				8	8	19	19	19	19	19	6	19	19	22			Nitrica, salaš		459	508	600	...	652	...	705	...	703	...	
22				11	11	22	22	22	22	22	9	22	22	23			Nitrianske Sučany, RD		502	511	603	...	655	...	708	...	706	...	
23				12	12	23	23	23	23	23	10	23	23	24			Nitrianske Sučany, nám.		504	513	605	...	657	...	712	...	709	...	
				13	13	24	24	24	24	24	11	24	24	23			Nitrianske Sučany, RD		505	514	606	...	658	...	713	...	710	...	
				15	15	26	26	26	26	26	13	26	26	25			Nitrianske Sučany, Majer		508	517	609	...	701	...	715	...	713	...	
				18	18	29	29	29	29	29	16	29	29	26			Nováky, Horné Lelovce		511	520	▲	612	...	704	...	718	...	716	...	
															31		Nováky, NAD		514			
															32		Nováky, Mládež, vrátnica		516			
															29		Nováky, poliklinika			▲	522	615	...	707	...	721	...	719	...	
															32		Nováky, žel.st.				524	618	...	710	...	▲	724	...	722	...
															29		Nováky, poliklinika					
															31		Nováky, FORTISCHEM				527	
															32		Zemianske Kostolány, Pórobetón				529	
															33		Zemianske Kostolány, ENO				531	
															42		Prievidza, Košovská cesta	MHD	527	
															42		Prievidza, Carpathia	MHD	528
															44		Prievidza, Centrum	MHD	530
															44		Prievidza, aut.st.	MHD	533

305404 Partizánske-Hradište-Nováky-Zemianske Kostol'any-Prievidza

pokračovanie

km												Tč			SAD Prievidza a.s., prev. Partizánske	17	31	19	57	21	55	51	23		47	25						
0	0	0	0			0	0	0	0	0		0	0	0	1	od	Partizánske,AS	MHD	Δ 730	940	...	940	1220	1220	1310	...	1335	1405	
1	1	1	1			1	1	1	1	1		1	1	1	2		Partizánske,Veľké Bielice,most	...	Δ 733	943	...	943	1223	1223	1313	...	Δ 1338	1408	
1	1	1	1			1	1	1	1	1		1	1	1	3		Partizánske,Veľké Bielice,pošta	...	734	944	...	Δ 944	1224	1224	1314	...	1339		
2	2	2	2			2	2	2	2	2		2	2	2	4		Partizánske,Veľké Bielice,nám.	...	735	945	...	945	1225	1225	1316	...	1340	1410	
3	3		3			3	3	3	3	3		3	3	3	5		Partizánske,Veľké Bielice,OSC	...	736	946	...	946	1226	1226	1317	...	1341		
4	4		4			4	4	4	4	4		4	4	4	6		Partizánske,Návojevce	...	738	948	...	948	1228	1228	1319	...	1343		
7	7		7			7	7	7	7	7		7	7	7	7		Skačany,domovina	...	741	951	...	951	1231	1231	1322	...	1346		
7	7		7			7	7	7	7	7		7	7	7	7		Skačany,nám.	...	743	953	...	953	1233	1233	1326	...	1348		
7	7		7			7	7	7	7	7		7	7	7	7		Skačany,domovina	...	744	954	...	954	1234	1234	1327	...			
10	10	8				10	10	10	10	10		10	10	10	10		Hradište,Gašparík	...	747	957	...	957	1237	1237	1330	...		1416	
11	11	9				11	11	11	11	11		11	11	11	11		Hradište,Jednota	...	748	958	...	958	1238	1238	1331	...		1417	
11	11	9				11	11	11	11	11		11	11	11	12	pr od	Hradište,rázc.-Hlavná ul.	...	749	1000	...	1000	1240	Δ 1240	1333	...		1419	
				0	0										39		Hradište,rázc.-E572	...	749	1000	...	1000	1240	Δ 1240	1325	1325			
				2	2	13	13	13	13	13		13	13	13	13		Dolné Vestenice,zdrav.str.	...	751	1002	...	1002	1242	1242	1327	1327	1335		
				2	2	13	13	13	13	13		13	13	13	14		Dolné Vestenice,Jednota	...	753	1004	...	1004	1245	1245	1330	1330	1337		
			11			13	13	13	13		0	13			15		Dolné Vestenice,Vegum a.s.	...		1006	...	1006	1247	1247	1340	...		1425	
	16				5		16	16	16	16	3		16	16	16		Horné Vestenice,rázc.	...	756	1010	...	1010	1252	1333	...				
					5		16	16	16	16	3		16	16	17		Horné Vestenice,dedina		1252	1334	...				
	16				5		16	16	16	16	3		16	16	17		Horné Vestenice,Kúty	...	757	1011	...	1011	1253	1335	...				
	18					18	18	18	18	18			18	18	18		Nitrica,rázc.	...	758	1012	...	1012	1254	1254			
	18				7	7	18	18	18	18	5		18	18	19		Nitrica,Obuva	...	800	1014	...	1014	1256	1256	1337	1337	...		
	18				7	7	18	18	18	18	5		18	18	20		Nitrica,hor.koniec	...	801	1015	...	1015	1257	1257	1339	1339	...		
	18				7	7	18	18	18	18	5		18	18	21		Nitrica,ZŠ	...	802	1016	...	1016	1258	1258	1340	1340	...		
	19				8	8	19	19	19	19	6		19	19	22		Nitrica,salaš	...	803	1017	...	1017	1259	1259	1341	1341	...		
	22				11	11	22	22	22	22	9		22	22	23		Nitrianske Sučany,RD	...	806	1020	...	1020	1302	1302	1344	1344	...		
	23				12	12	23	23	23	23	10		23	23	24		Nitrianske Sučany,nám.	...	808	1022	...	1022	1305	1305	1346	1346	...		
					13	13	24	24	24	24	11		24	24	23		Nitrianske Sučany,RD	...	809	1023	...	1023	1306	1306	1347	1347	...		
					15	15	26	26	26	26	13		26	26	25		Nitrianske Sučany,Majer	...	812	1026	...	▲ 1026	1309	1309	1350	1350	...		
					18	18	29	29	29	29	16		29	29	26		Nováky,Horné Lelovce	...	815	1029	...	1029	1312	▲ 1312	1354	1354	...		
													31	27			Nováky,NAD			
													32	28			Nováky,Mládež.vrátnica			
					31	31	31	31	31	18		31		29			Nováky,poliklinika	...	▲ 818	1032	...	▲ 1032	1315	1315			
					32	32	32	32	32	19		32		30			Nováky,žel.st.	...	821	1035	...	1035	1317	1318			
														29			Nováky,poliklinika	...		1037			
					33							33		31			Nováky,FORTISCHEM		1320			
					34							34		32			Zemianske Kostol'any,Pórobetón		1321			
					35							35		33			Zemianske Kostol'any,ENO		1323			
													42	34			Prievidza,Košovská cesta	MHD					
													42	35			Prievidza,Carpathia	MHD					
													44	36			Prievidza,Centrum	MHD		1047			
													44	37	pr		Prievidza,aut.st.	MHD		1050			

305404 Partizánske-Hradište-Nováky-Zemianske Kostol'any-Prievidza

pokračovanie

km														Tč		SAD Prievidza a.s., prev. Partizánske	27	29		33	35	59		37	39	41		43	45
0	0	0	0				0	0	0	0	0	0	0	1	od	Partizánske,ASMHD	1425	1440	...	1450	1640	1825	...	1825	2020	2035	...	2120	2220
1	1	1	1				1	1	1	1	1	1	1	2		Partizánske,Veľké Bielice,most	1428	1445	...	1454	1643	1827	...	1827	2022	2037	...	2122	2222
1	1	1	1				1	1	1	1	1	1	1	3		Partizánske,Veľké Bielice,pošta	1429	1446	...	1455	1644	1828	...	1828	2023	2038	...	2123	2223
2	2	2	2				2	2	2	2	2	2	2	4		Partizánske,Veľké Bielice,nám.	1430	1447	...	1456	1645	1829	...	1829	2024	2039	...	2124	2224
3	3	3	3				3	3	3	3	3	3	3	5		Partizánske,Veľké Bielice,OSC	1431	1448	...		1646	1830	...	1830	2025	2040	...	2125	2225
4	4	4	4				4	4	4	4	4	4	4	6		Partizánske,Návojevce	1433	1450	...	1458	1648	1832	...	1832	2027	2042	...	2127	2227
7	7	7	7				7	7	7	7	7	7	7	7		Skačany,domovina	1436	1453	...	1501	1651	1835	...	1835	2030	2045	...	2130	2230
7	7	7	7				7	7	7	7	7	7	7	8		Skačany,nám.	1438	1455	...	1503	1653	1837	...	1837	2032	2047	...	2132	2232
7	7	7	7				7	7	7	7	7	7	7	7		Skačany,domovina	1439	1456	...	1504	1654	1839	...	1839	2033	2048	...	2133	2233
10	10	8					10	10	10	10	10	10	10	10		Hradište,Gašparík	1442	1459	...	1507	1657	1842	...	1842	2036	2051	...	2136	2236
11	11	9					11	11	11	11	11	11	11	11	↓	Hradište,Jednota	1443	1500	...	1508	1658	1843	...	1843	2037	2052	...	2137	2238
11	11	9					11	11	11	11	11	11	11	12	pr od	Hradište,rázc.-Hlavná ul.	▲▲ 1445	1502	...	Δ 1510	1659	Δ 1845	...	▲▲ 1845	▲ 2039	2054	...	2139	Δ 2240
			0	0										39		Hradište,rázc.-E572	▲▲ 1445	1502	...	Δ 1510	1659	Δ 1847	...	▲▲ 1847	▲ ...	2054	...	2139	Δ 2245
13	11		2	2			13	13	13	13	13	13	13	13		Dolné Vestenice,zdrav.str.	1447	1504	...	1512	1701	1849	...	1849	...	2056	...	2141	2247
13	11		2	2			13	13	13	13	13	13	13	14		Dolné Vestenice,Jednota	1449	1506	...	1513	1703	1851	...	1851	...	2058	...	2143	2249
		11					13	13	13	13		0	13	15		Dolné Vestenice,Vegum a.s.		1508	...	1515	1705	2145	
16				5			16	16	16	16	3		16	16	16	Horné Vestenice,rázc.	1452	1512	...		Δ 1709	1854	...	1854	...	2101	2252
			5				16	16	16	16	3		16	16	38	Horné Vestenice,dedina	
16				5			16	16	16	16	3		16	16	17	Horné Vestenice,Kúty	1453	1513	1710	1855	...	1855	...	2102	2253
18							18	18	18	18			18	18	18	Nitrica,rázc.	1454	1514	1711	1856	...	1856	...	2103	2254
18			7	7			18	18	18	18	5		18	18	19	Nitrica,Obuva	1456	1516	1713	1858	...	1858	...	2105	2256
18			7	7			18	18	18	18	5		18	18	20	Nitrica,hor.koniec	1457	1517	1715	1859	...	1859	...	2106	2257
18			7	7			18	18	18	18	5		18	18	21	Nitrica,ZŠ	1458	1518	1716	1900	...	1900	...	2107	2258
19			8	8			19	19	19	19	6		19	19	22	Nitrica,salaš	1459	1519	1717	1901	...	1901	...	2108	2259
22			11	11			22	22	22	22	9		22	22	23	Nitrianske Sučany,RD	1502	1522	1720	1904	...	1904	...	2111	2302
23			12	12			23	23	23	23	10		23	23	24	Nitrianske Sučany,nám.	1504	1525	1722	1906	...	1906	...	2113	2305
			13	13			24	24	24	24	11		24	24	23	Nitrianske Sučany,RD	1505	1526	1723	1907	...	1907	...	2114	
			15	15			26	26	26	26	13		26	26	25	Nitrianske Sučany,Majer	1508	▲ 1529	1726	1910	...	2117	
			18	18			29	29	29	29	16		29	29	26	Nováky,Horné Lelovce	▲ 1511	▲ 1532	1729	1913	...	2120	
														31	27	Nováky,NAD	
														32	28	Nováky,Mládež.vrátnica	
							31	31	31	31	18		31		29	Nováky,poliklinika	▲ 1514	1534	▲ 1731	1916	...	▲ 2123	
							32	32	32	32	19		32		30	Nováky,žel.st.	1517	1537	1734	▲ 1919	...	2126	
														29		Nováky,poliklinika		1539	
														33	31	Nováky,FORTISCHEM	1736	2128	
														34	32	Zemianske Kostofany,Pórobetón	1738	2130	
														35	33	Zemianske Kostofany,ENO	1740	2132	
														42	34	Prievidza,Košovská cestaMHD			
														42	35	Prievidza,CarpathiaMHD			
														44	36	Prievidza,CentrumMHD		1549	
														44	37	pr Prievidza,aut.st.MHD		1552	

305404 Partizánske-Hradište-Nováky-Zemianske Kostol'any-Prievidza

opačný smer															km	Tč	SAD Prievidza a.s., prev. Partizánske	2	4		6	18	10	8	12	68		14	16
	0	0		0			0								37	od	Prievidza,aut.st. MHD	♠		
	2	2					0								36		Prievidza, Centrum MHD	♠		
	2	2													35		Prievidza, Carpathia MHD	♠		
															34		Prievidza, Košovská cesta MHD	♠		
							0	0							33		Zemianske Kostol'any, ENO	♠		
							1	1							32		Zemianske Kostol'any, Pórobetón	♠		
							2	2							31		Nováky, FORTISCHEM	♠		
	12			11											29		Nováky, poliklinika	♠		
	13			12	0	0									30		Nováky, žel.st.	♠		
	14			13	1	1									29		Nováky, poliklinika	♠		
							11								27		Nováky, NAD	♠		
							12								28		Nováky, Mládež. vrátnica	♠		
							13								27		Nováky, NAD	♠		
	16	13		15	3	3		15	6	6		6		0	26		Nováky, Horné Lelovce	♠		
	19	16		18	6	6		18	9	9		9		3	25		Nitrianske Sučany, Majer	♠		
	21	18		20	8	8		20	11	11		11			23		Nitrianske Sučany, RD	♠	6+	♠		
	22	19		21	9	9		21	12	12		12		0	24		Nitrianske Sučany, nám.	430	435	♠		
	23	20		22	10	10		22	13	13		13		1	23		Nitrianske Sučany, RD	432	437	♠		
	26	23		25	13	13		25	16	16		16		7	4	22	Nitrica, salaš	435	440	♠		
	27	24		26	14	14		26	17	17		17		8	5	21	Nitrica, ZŠ	436	441	♠		
	27	24		26	14	14		26	17	17		17		8	5	20	Nitrica, hor.koniec	437	442	♠		
	27	24		26	14	14		26	17	17		17		8	5	19	Nitrica, Obuva	439	444	♠		
	27	24		26	14	14		26	17	17		17		8	5	18	Nitrica, rázc.	440	445	♠		
	29	26		28	16	16		28	19	19		19	12	10	7	17	Horné Vestenice, Kúty	441	446	♠		
	29	26		28	16	16		28	19	19		19		7	16		Horné Vestenice, rázc.	443	448	♠		
						19	0			22	0	22	15	13		15	Dolné Vestenice, Vegum a.s.	♠		
	32	29		31	19	19	0	31	22	22	0	22			10	10	14	Dolné Vestenice, Jednota	▲	446	451	♠	
	32	29		31	19	19	0	31	22	22	0	22			10	10	13	Dolné Vestenice, zdrav.str.	447	452	♠	
		31								24					39		Hradište, rázc.-E572	♠		
0	34	31		33	21	21		2	33	24		2	24		12	12	12	Hradište, rázc.-Hlavná ul.	▲	450	455	♠	
0	34	31		33	21	21		2	33	24		2	24		12	12	11	Hradište, Jednota	451	456	♠	
1	35	32		34	22	22		3	34	25		3	25		13	13	10	Hradište, Gašparík	453	458	♠	
4	38			37	25	25		37	28			6			16		7	Skačany, domovina	456	501	♠	
4	38			37	25	25		37	28			6			16		8	Skačany, nám.	459	503	♠	
4	38		0	37	25	25		37	28			6			16		7	Skačany, domovina	500	504	♠	
7	41	36		3	40	28	28	7	40	31		9	29		19	17	6	Partizánske, Návojovce	503	507	♠	
8	42	37		4	41	29	29	8	41	32		10	30		20	18	5	Partizánske, Veľké Bielice, OSC	504	508	♠	
9	43	38		5	42	30	30	9	42	33		11	31		21	19	4	Partizánske, Veľké Bielice, nám.	505	509	♠	
10	44	39		6	43	31	31	10	43	34		12	32		22	20	3	Partizánske, Veľké Bielice, pošta	506	510	♠	
10	44	39		6	43	31	31	10	43	34		12	32		22	20	2	Partizánske, Veľké Bielice, most	▲	507	511	♠	
11	45	40		7	44	32	32	11	44	35		13	33		23	21	1	pr Partizánske, AS MHD	▲	510	514	♠	

305404 Partizánske-Hradište-Nováky-Zemianske Kostol'any-Prievidza

opačný smer pokračovanie

km															Tč	SAD Prievidza a.s., prev. Partizánske	60	20	22	24	54	26		56	28	30	58	34		
	0	0		0											37	od Prievidza, aut.st. MHD	6+ 12 ²⁵	14 ¹⁰	...	
	2	2													36	Prievidza, Centrum MHD	12 ²⁸	14 ¹⁴	...	
	2	2													35	Prievidza, Carpathia MHD	14 ¹⁴	6	
															34	Prievidza, Košovská cesta MHD	14 ¹⁶	20	
															33	Zemianske Kostolany, ENO	14 ¹⁵	14 ¹⁵	
															32	Zemianske Kostolany, Pórobetón	14 ¹⁷	14 ¹⁷	
															31	Nováky, FORTISCHEM	14 ¹⁹	14 ¹⁹	
	12			11											29	Nováky, poliklinika	12 ³⁷	14 ²²	14 ²²	
	13			12	0	0									30	Nováky, žel.st.	Δ 7 ³⁵	10 ³⁰	12 ⁴⁰	12 ⁴⁰	14 ²²	14 ²²		
	14			13	1	1									29	Nováky, poliklinika	7 ³⁸	10 ³³	12 ⁴³	12 ⁴³	14 ²⁵	14 ²⁵		
															27	Nováky, NAD			
															28	Nováky, Mládež. vrátnica			
															27	Nováky, NAD			
	16	13		15	3	3									26	Nováky, Horné Lelovce	7 ⁴¹	Δ 10 ³⁶	12 ⁴⁶	12 ⁴⁶	14 ²⁷	14 ²⁸		
	19	16		18	6	6									25	Nitrianske Sučany, Majer	7 ⁴⁴	10 ³⁹	12 ⁴⁹	12 ⁴⁹	14 ³⁰	14 ³¹		
	21	18		20	8	8									23	Nitrianske Sučany, RD	7 ⁴⁶	10 ⁴¹	12 ⁵¹	12 ⁵¹	14 ³²	14 ³³		
	22	19		21	9	9									24	Nitrianske Sučany, nám.	7 ⁴⁸	10 ⁴³	12 ⁵³	12 ⁵³	14 ³⁴	14 ³⁵		
	23	20		22	10	10									1	Nitrianske Sučany, RD	7 ⁴⁹	10 ⁴⁴	12 ⁵⁴	12 ⁵⁴	14 ³⁵	14 ³⁶		
	26	23		25	13	13									4	Nitrica, salaš	7 ⁵²	10 ⁴⁷	12 ⁵⁷	12 ⁵⁷	14 ³⁸	14 ³⁹		
	27	24		26	14	14									5	Nitrica, ZŠ	7 ⁵³	10 ⁴⁸	12 ⁵⁸	12 ⁵⁸	14 ³⁹	14 ⁴⁰		
	27	24		26	14	14									5	Nitrica, hor.koniec	7 ⁵⁴	10 ⁴⁹	12 ⁵⁹	12 ⁵⁹	14 ⁴⁰	14 ⁴¹		
	27	24		26	14	14									5	Nitrica, Obuva	7 ⁵⁶	10 ⁵¹	13 ⁰¹	13 ⁰¹	14 ⁴²	14 ⁴³		
	27	24		26	14	14									5	Nitrica, rázc.	7 ⁵⁷	10 ⁵²	13 ⁰²	13 ⁰²	14 ⁴³	14 ⁴⁴		
	29	26		28	16	16									7	Horné Vestenice, Kúty	6	...	7 ⁵⁹	10 ⁵⁴	13 ⁰⁴	13 ⁰⁴	14 ⁴⁵	14 ⁴⁶		
	29	26		28	16	16									7	Horné Vestenice, rázc.	20	27	800	10 ⁵⁵	13 ⁰⁵	13 ⁰⁵	14 ⁴⁶	14 ⁴⁷		
															15	Dolné Vestenice, Vegum a.s.	700	710	804			1310	1417	1425	1449	1450
	32	29		31	19	19									10	Dolné Vestenice, Jednota	702	712	806	1058	1308	1312	1421	1430	1449	1450
	32	29		31	19	19									10	Dolné Vestenice, zdrav.str.	703	713	807	1059	1309	1313	1422	1431	1450	1451
		31													39	Hradište, rázc.-E572	1453	1453	1453	1453
0	34	31		33	21	21									12	Hradište, rázc.-Hlavná ul.	706	717	Δ 810	▲ 1102	1312	▲ 1316	1425	1434	1454	1454
0	34	31		33	21	21									12	Hradište, Jednota	707	719	811	1103	1313	1317	1426	1435	1455	1455
1	35	32		34	22	22									13	Hradište, Gašparík	709	722	813	1104	1315	1319	1428	1436	1457	1456
4	38			37	25	25									16	Skačany, domovina		725	816	1107	1318	1322	1431	1431	1459	1459
4	38			37	25	25									16	Skačany, nám.		728	818	1109	1320	1325	1433	1433	1501	1501
4	38			37	25	25									16	Skačany, domovina		729	819	1110	1321	1326	1434	1434	1502	1502
7	41	36		34	28	28									19	Partizánske, Návojevce	713	732	823	1113	1324	1329	1437	1440	1501	1505
8	42	37		41	29	29									20	Partizánske, Veľké Bielice, OSC	714	733	824	1114	1325		1438	1441	1502	1506
9	43	38		42	30	30									21	Partizánske, Veľké Bielice, nám.	715	734	825	1115	1326	1331	1439	1442	1503	1507
10	44	39		43	31	31									22	Partizánske, Veľké Bielice, pošta	716	736	826	1116	1327	1333	1441	1444	1505	1508
10	44	39		43	31	31									22	Partizánske, Veľké Bielice, most	717	737	827	1117	1328	1334	1442	1445	1506	1509
11	45	40		44	32	32									23	Partizánske, AS MHD	720	740	830	1120	1331	1337	1445	1448	1509	1512

305404 Partizánske-Hradište-Nováky-Zemianske Kostol'any-Prievidza

opačný smer pokračovanie

km															Tč	SAD Prievdza a.s., prev. Partizánske	36	64		40	38	42	44	46	48		52	50	
	0	0		0											37	od Prievidza, aut.st. MHD	Δ 16 ¹⁰	
	2	2		0											36	Prievidza, Centrum MHD	16 ¹³	
	2	2													35	Prievidza, Carpathia MHD	16 ¹⁴	6+	
															34	Prievidza, Košovská cesta MHD	24	
															33	Zemianske Kostol'any, ENO MHD	22 ¹³	22 ¹³	
															32	Zemianske Kostol'any, Pórobetón MHD	22 ¹⁴	22 ¹⁴	
															31	Nováky, FORTISCHEM MHD	6+	22 ¹⁶	22 ¹⁶	
															29	Nováky, poliklinika MHD	...	Δ 15 ²⁰	...	Δ 16 ¹⁵	16 ²⁴	17 ⁰⁰	18 ⁴⁵	22 ¹⁹	22 ¹⁹	
	12			11											30	Nováky, žel.st. MHD	...	Δ 15 ²⁰	...	Δ 16 ¹⁵	16 ²⁷	17 ⁰⁰	18 ⁴⁵	22 ¹⁹	22 ¹⁹	
	13			12	0	0									29	Nováky, poliklinika MHD	...	15 ²³	...	16 ¹⁸	16 ³⁰	17 ⁰³	Δ 18 ⁴⁸	Δ 22 ²²	Δ 22 ²²		
	14			13	1	1									27	Nováky, NAD MHD	
															28	Nováky, Mládež. vrátnica MHD	
															27	Nováky, NAD MHD	
	16	13		15	3	3									26	Nováky, Horné Lelovce MHD	...	15 ²⁶	...	16 ²¹	Δ 16 ³³	Δ 17 ⁰⁶	18 ⁵¹	22 ²⁵	22 ²⁵	
	19	16		18	6	6									25	Nitrianske Sučany, Majer MHD	...	15 ²⁹	...	Δ 16 ²⁴	16 ³⁶	17 ⁰⁹	18 ⁵⁴	22 ²⁸	22 ²⁸	
	21	18		20	8	8									23	Nitrianske Sučany, RD MHD	...	15 ³¹	...	16 ²⁶	16 ³⁸	17 ¹¹	18 ⁵⁶	22 ³⁰	22 ³⁰	
	22	19		21	9	9									24	Nitrianske Sučany, nám. MHD	...	15 ³³	...	16 ²⁸	16 ⁴⁰	17 ¹³	18 ⁵⁸	22 ³²	22 ³²	
	23	20		22	10	10									1	Nitrianske Sučany, RD MHD	...	15 ³⁴	...	16 ²⁹	16 ⁴¹	17 ¹⁴	18 ⁵⁹	22 ³³	22 ³³	
	26	23		25	13	13									4	Nitrica, salaš MHD	...	15 ³⁷	...	16 ³²	16 ⁴⁴	17 ¹⁷	19 ⁰²	22 ³⁶	22 ³⁶	
	27	24		26	14	14									5	Nitrica, ZŠ MHD	...	15 ³⁸	...	16 ³³	16 ⁴⁵	17 ¹⁸	19 ⁰³	22 ³⁷	22 ³⁷	
	27	24		26	14	14									5	Nitrica, hor.koniec MHD	...	15 ³⁹	...	16 ³⁴	16 ⁴⁶	17 ¹⁹	19 ⁰⁴	22 ³⁸	22 ³⁸	
	27	24		26	14	14									5	Nitrica, Obuva MHD	...	15 ⁴¹	...	16 ³⁶	16 ⁴⁸	17 ²¹	19 ⁰⁶	22 ⁴⁰	22 ⁴⁰	
	27	24		26	14	14									5	Nitrica, rázc. MHD	...	15 ⁴²	...	16 ³⁷	16 ⁴⁹	17 ²²	19 ⁰⁷	22 ⁴¹	22 ⁴¹	
	29	26		28	16	16									7	Horné Vestenice, Kúty MHD	Δ 15 ⁴⁴	...	16 ³⁹	16 ⁵⁰	17 ²³	19 ⁰⁹	22 ⁴²	22 ⁴²		
	29	26		28	16	16									7	Horné Vestenice, rázc. MHD	27	15 ⁴⁵	...	16 ⁴⁰	16 ⁵¹	17 ²⁴	19 ¹⁰	...	Δ 22 ⁴³	22 ⁴³	22 ⁴³		
															15	Dolné Vestenice, Vegum a.s. MHD	15 ¹⁵	22 ¹⁷	
	32	29		31	19	19									10	Dolné Vestenice, Jednota MHD	15 ¹⁷	15 ⁴⁸	...	16 ⁴³	16 ⁵⁴	17 ²⁷	19 ¹³	22 ⁴⁶	22 ⁴⁶	
	32	29		31	19	19									10	Dolné Vestenice, zdrav.str. MHD	...	15 ⁴⁹	...	16 ⁴⁴	16 ⁵⁵	17 ²⁸	19 ¹⁴	22 ⁴⁷	22 ⁴⁷	
		31													39	Hradište, rázc.-E572 MHD
	0	34	31		33	21	21								12	Hradište, rázc.-Hlavná ul. MHD	Δ 15 ²¹	Δ 15 ⁵²	...	Δ 16 ⁴⁷	16 ⁵⁸	17 ³¹	19 ¹⁷	Δ 21 ¹⁵	22 ²³	...	22 ⁵⁰	22 ⁵⁰	
	0	34	31		33	21	21								12	Hradište, Jednota MHD	15 ²²	15 ⁵³	...	16 ⁴⁸	16 ⁵⁹	17 ³²	19 ¹⁸	21 ¹⁶	22 ²⁴	...	22 ⁵¹	22 ⁵¹	
	1	35	32		34	22	22								13	Hradište, Gašparík MHD	15 ²⁴	15 ⁵⁵	...	16 ⁴⁹	17 ⁰⁰	17 ³³	19 ¹⁹	21 ¹⁸	22 ²⁵	...	22 ⁵²	22 ⁵²	
	4	38			37	25	25								16	Skačany, domovina MHD	...	15 ⁵⁸	...	16 ⁵²	17 ⁰³	17 ³⁶	19 ²²	21 ²¹	22 ²⁸	...	22 ⁵⁵	22 ⁵⁵	
	4	38		0	37	25	25								16	Skačany, nám. MHD	...	16 ⁰⁰	...	16 ⁵⁴	17 ⁰⁵	17 ³⁸	19 ²⁴	21 ²³	22 ³⁰	...	22 ⁵⁶	22 ⁵⁶	
	4	38		0	37	25	25								16	Skačany, domovina MHD	...	16 ⁰¹	...	16 ⁵⁵	17 ⁰⁶	17 ³⁹	19 ²⁵	21 ²⁴	22 ³¹	...	22 ⁵⁷	22 ⁵⁷	
	7	41	36		3	40	28	28							19	Partizánske, Návajovce MHD	15 ²⁸	16 ⁰⁴	...	16 ⁵⁸	17 ⁰⁹	17 ⁴²	19 ²⁸	21 ²⁷	22 ³⁴	...	23 ⁰⁰	23 ⁰⁰	
	8	42	37		4	41	29	29							20	Partizánske, Veľké Bielice, OSC MHD	16 ⁵⁹	17 ¹⁰	17 ⁴³	19 ²⁹	21 ²⁸	22 ³⁵	
	9	43	38		5	42	30	30							21	Partizánske, Veľké Bielice, nám. MHD	15 ³⁰	16 ⁰⁶	...	17 ⁰⁰	17 ¹¹	17 ⁴⁴	19 ³⁰	21 ²⁹	22 ³⁶	...	23 ⁰²	23 ⁰²	
	10	44	39		6	43	31	31							22	Partizánske, Veľké Bielice, pošta MHD	...	16 ⁰⁷	...	17 ⁰¹	17 ¹²	17 ⁴⁵	19 ³¹	21 ³⁰	22 ³⁷	...	23 ⁰³	23 ⁰³	
	10	44	39		6	43	31	31							22	Partizánske, Veľké Bielice, most MHD	15 ³²	16 ⁰⁸	...	17 ⁰²	17 ¹³	17 ⁴⁶	19 ³²	21 ³¹	22 ³⁸	...	23 ⁰⁴	23 ⁰⁴	
	11	45	40		7	44	32	32							23	Partizánske, AS MHD	15 ³⁵	16 ¹¹	...	17 ⁰⁵	17 ¹⁶	17 ⁴⁹	19 ³⁵	21 ³⁴	22 ⁴⁰	...	23 ⁰⁶	23 ⁰⁶	

✱-premáva v pracovné dni
+-premáva v nedeľu a v štátny sviatok

⑥-premáva v sobotu

~~10~~-nepremáva od 23.12 do 7.1., od 3.3. do 7.3., 17.4., 22.4., od 30.6. do 28.8., 30.10. a 31.10.

~~19~~-premáva 2.1., 3.1., 7.1., od 3.3. do 7.3., 17.4., 22.4., od 30.6. do 28.8., 30.10. a 31.10.

~~20~~-nepremáva 5.7. a 1.11.

~~24~~-nepremáva 24.12.

~~27~~-nepremáva 27.12., 30. a 31.12.

~~29~~-premáva tiež 27.12., 30. a 31.12.

~~31~~-nepremáva 23.12., 27.12., 30.12., 31.12.

☛-zastavuje len na vystupovanie

]-Prechádza

}-Obchádza

▲-na spoj 1 nadväzuje spoj 307429/40 na zastávke Nováky,poliklinika

▲-na spoj 2 nadväzuje spoj 301420/5 na zastávke Partizánske,Veľké Bielice,most

▲-na spoj 2 nadväzuje spoj 305402/1 na zastávke Hradište,rázc.-Hlavná ul.

▲-na spoj 2 nadväzuje spoj 305408/3 na zastávke Partizánske,AS

▲-na spoj 2 nadväzuje spoj 307435/15 na zastávke Dolné Vestenice,Jednota

▲-na spoj 5 nadväzuje spoj 307414/6 na zastávke Nováky,Horné Lelovce

▲-na spoj 7 nadväzuje spoj 305404/5 na zastávke Dolné Vestenice,Vegum a.s.

▲-na spoj 8 nadväzuje spoj 305402/7 na zastávke Hradište,rázc.-Hlavná ul.

▲-na spoj 8 nadväzuje spoj 305421/27 na zastávke Partizánske,Veľké Bielice,most

▲-na spoj 13 nadväzuje spoj 307419/12 na zastávke Hradište,rázc.-Hlavná ul.

▲-na spoj 13 nadväzuje spoj 307429/51 na zastávke Nováky,žel.st.

▲-na spoj 15 nadväzuje spoj 307419/16 na zastávke Hradište,rázc.-Hlavná ul.

▲-na spoj 16 nadväzuje spoj 307435/1 na zastávke Dolné Vestenice,Jednota

▲-na spoj 17 nadväzuje spoj 307418/22 na zastávke Nováky,poliklinika

▲-na spoj 19 nadväzuje spoj 307407/24 na zastávke Nováky,poliklinika

▲-na spoj 19 nadväzuje spoj 307415/5 na zastávke Nitrianske Sučany,Majer

▲-na spoj 21 nadväzuje spoj 307415/28 na zastávke Nováky,Horné Lelovce

▲-na spoj 24 nadväzuje spoj 305402/13 na zastávke Hradište,rázc.-Hlavná ul.

▲-na spoj 25 nadväzuje spoj 307419/30 na zastávke Dolné Vestenice,Vegum a.s.

▲-na spoj 26 nadväzuje spoj 305402/17 na zastávke Hradište,rázc.-Hlavná ul.

▲-na spoj 27 nadväzuje spoj 305403/2 na zastávke Hradište,rázc.-Hlavná ul.

▲-na spoj 27 nadväzuje spoj 307411/14 na zastávke Nováky,poliklinika

▲-na spoj 27 nadväzuje spoj 307435/23 na zastávke Nováky,Horné Lelovce

▲-na spoj 29 nadväzuje spoj 307414/41 na zastávke Nováky,Horné Lelovce

▲-na spoj 29 nadväzuje spoj 307416/25 na zastávke Nitrianske Sučany,Majer

▲-na spoj 29 nadväzuje spoj 307416/27 na zastávke Nováky,Horné Lelovce

▲-na spoj 29 nadväzuje spoj 307438/55 na zastávke Nitrianske Sučany,Majer

▲-na spoj 35 nadväzuje spoj 307429/44 na zastávke Nováky,poliklinika

▲-na spoj 36 nadväzuje spoj 301418/20 na zastávke Hradište,rázc.-Hlavná ul.

▲-na spoj 37 nadväzuje spoj 305403/6 na zastávke Hradište,rázc.-Hlavná ul.

▲-na spoj 37 nadväzuje spoj 307414/38 na zastávke Nováky,žel.st.

▲-na spoj 39 nadväzuje spoj 305403/11 na zastávke Hradište,rázc.-Hlavná ul.

▲-na spoj 41 nadväzuje spoj 307429/42 na zastávke Nováky,poliklinika

▲-na spoj 58 nadväzuje spoj 305403/4 na zastávke Hradište,rázc.-E572

△-spoj 2 možnosť prestupu zo 305403/1 na zastávke Hradište,rázc.-E572

△-spoj 5 možnosť prestupu zo 305404/7 na zastávke Dolné Vestenice,Vegum a.s.

△-spoj 10 možnosť prestupu zo 307429/6 na zastávke Nováky,FORTISCHEM

△-spoj 14 možnosť prestupu zo 307429/43,307442/4 na zastávke Nováky,poliklinika

△-spoj 16 možnosť prestupu zo 307434/10 na zastávke Prievidza,aut.st.

△-spoj 17 možnosť prestupu zo 305410/12 na zastávke Partizánske,AS

△-spoj 17 možnosť prestupu zo 305412/28,305421/8 na zastávke Partizánske,Veľké Bielice,most

△-spoj 19 možnosť prestupu zo 301420/46 na zastávke Partizánske,Veľké Bielice,pošta

△-spoj 21 možnosť prestupu zo 301418/5 na zastávke Hradište,rázc.-E572

△-spoj 22 možnosť prestupu zo 307435/16 na zastávke Hradište,rázc.-E572

△-spoj 22 možnosť prestupu zo 307408/29,307429/51 na zastávke Nováky,žel.st.

△-spoj 24 možnosť prestupu zo 307415/5 na zastávke Nováky,Horné Lelovce

△-spoj 27 možnosť prestupu zo 305402/18 na zastávke Hradište,rázc.-Hlavná ul.

△-spoj 28 možnosť prestupu zo 307435/30 na zastávke Hradište,rázc.-E572

△-spoj 33 možnosť prestupu zo 301418/9 na zastávke Hradište,rázc.-E572

△-spoj 35 možnosť prestupu zo 307435/22 na zastávke Horné Vestenice,rázc.

△-spoj 35 možnosť prestupu zo 301420/28 na zastávke Partizánske,Veľké Bielice,most

△-spoj 37 možnosť prestupu zo 305402/22 na zastávke Hradište,rázc.-Hlavná ul.

△-spoj 38 možnosť prestupu zo 307435/6 na zastávke Nováky,Horné Lelovce

△-spoj 38 možnosť prestupu zo 307427/62,307434/46 na zastávke Prievidza,aut.st.

△-spoj 39 možnosť prestupu zo 307429/21 na zastávke Partizánske,AS

△-spoj 40 možnosť prestupu zo 305403/9 na zastávke Hradište,rázc.-E572

△-spoj 40 možnosť prestupu zo 307414/36 na zastávke Nitrianske Sučany,Majer

△-spoj 40 možnosť prestupu zo 307411/15 na zastávke Nováky,žel.st.

△-spoj 42 možnosť prestupu zo 307435/5 na zastávke Nováky,Horné Lelovce

△-spoj 44 čaká na príchod spoja 307411/21 na zastávke Nováky,poliklinika najviac 5 min.

△-spoj 44 možnosť prestupu zo 307411/24 na zastávke Nováky,poliklinika

△-spoj 45 možnosť prestupu zo 305402/26 na zastávke Hradište,rázc.-Hlavná ul.

△-spoj 46 možnosť prestupu zo 305403/8 na zastávke Hradište,rázc.-E572

△-spoj 47 možnosť prestupu zo 305421/16 na zastávke Partizánske,Veľké Bielice,most

△-spoj 50 možnosť prestupu zo 307429/23 na zastávke Nováky,poliklinika

△-spoj 52 možnosť prestupu zo 307429/31,307442/58 na zastávke Nováky,poliklinika

△-spoj 59 možnosť prestupu zo 305402/20,305402/28 na zastávke Hradište,rázc.-Hlavná ul.

△-spoj 64 možnosť prestupu zo 307435/10 na zastávke Hradište,rázc.-E572

△-spoj 64 možnosť prestupu zo 307418/38 na zastávke Nováky,žel.st.

△-spoj 68 možnosť prestupu zo 307436/8 na zastávke Nitrianske Sučany,Majer

M-spoj 21 pokračuje na 307418/27 Kamenec p.Vtáčnikom,konečná

km	Tč	SAD Prievidza a.s., prev. Partizánske
----	----	---------------------------------------

[illegible]

© TransDigm

opačný smer

[illegible]

© TransDigm

✂-premáva v pracovné dni
🚫-nepremáva 27.12., 30. a 31.12.
|-Prechádza

↪-Obchádza
▲-na spoj 3 nadväzuje spoj 305421/13 na zastávke Nedanovce,Drnda

305406 Partizánske-Veľké Kršteňany-Pažiť-Veľké Uherce-Kolačno

Prepravu zabezpečuje: SAD Prievidza a.s., prev. Partizánske, Partizánske, Nitrianska 2132/68, tel.č.038/7492011

km	Tč	SAD Prievidza a.s., prev. Partizánske	1	3	5	19	11	7	27	29	9	13	17	41	15	31	21	33	23	35	37	39
0	0	od Partizánske, AS MHD	605	645	650	705	930	1230	1250	1300	1340	1345	1345	1430	1430	1630	1635	1830	2130	2215
1	3	Partizánske, Nádražná III. ZŠ	1255	1310	1351	...	1350
2	5	Partizánske, Obuvnícka ul. MHD	608	648	655	708	933	1233	1258	1313	1353	1348	1353	1433	1433	1633	1638	1833	2133	2217
3	6	Partizánske, Nitrianska cesta MHD	609	650	656	709	934	1234	1259	1314	1354	1349	1354	1434	1434	1634	1639	1834	2134	2218
4	7	Partizánske, Simonovany MHD	...	652	711	1301	1356
5	8	Partizánske, nemocnica MHD	...	654	712	1302	1357
6	9	Malé Kršteňany, nad nemocnicou	655	713	1303	1358
7	10	Malé Kršteňany, Boky	611	...	657	936	1236	...	1316	1356	1351	...	1436	1436	1636	1641	1836	2136	2219
8	11	Partizánske, Agro a.s. MHD	615	...	700	939	1239	...	1320	1400	1355	...	1439	1440	1639	1644	1839	2139	2222
9	12	Veľké Kršteňany	657	715	942	1242	1305	1400	1442	1443	1642	1647	1842	2142	2224
10	13	Malé Kršteňany, nám.	658	...	15	10	...	943	1243	1443	1444	1643	1648	1843	2143	2225
11	14	Malé Kršteňany, Jednota	700	...	713	713	...	945	1245	1445	1446	1645	1650	1845	2145	2227
12	15	Pažiť, rázc.	715	715	...	946	1246	1446	...	1646	...	1846	2146	2228
13	16	Veľké Uherce, rázc. k žel.st.	716	716	...	947	1247	1447	...	1647	...	1847	2147	2229
14	17	Veľké Uherce, RD	717	717	...	948	1248	1448	...	1648	...	1848	2148	2230
15	18	Veľké Uherce, nám.	719	719	...	950	1250	1450	...	1650	...	1850	2150	2231
16	19	Veľké Uherce, bytovky	720	720	...	951	1251	1451	...	1651	...	1851	2151	2232
17	20	Veľké Uherce, Cerešňová	721	721	...	952	1252	1452	...	1652	...	1852	2152	2233
18	21	Kolačno, MS	722	722	...	953	1253	1453	...	1653	...	1853	2153	2234
19	22	Kolačno, OpÚ	723	723	...	954	1254	1454	...	1654	...	1854	2154	2235
20	23	Kolačno, ZŠ	724	724	...	956	1256	1456	...	1656	...	1856	2156	2237

© TransData

opačný smer

km	Tč	SAD Prievidza a.s., prev. Partizánske	2	28	24	12	4	6	30	8	32	10	42	16	14	40	22	34	20	36	38	
0	0	od Kolačno, ZŠ	700	1000	...	1300	1355	1600	...	1800	2100
1	1	Kolačno, OpÚ	701	1001	...	1301	1356	1601	...	1801	2101
2	2	Kolačno, MS	703	1003	...	1303	1358	1603	...	1803	2103
3	3	Veľké Uherce, Cerešňová	704	1004	...	1304	1359	1604	...	1804	2104
4	4	Veľké Uherce, bytovky	705	1005	...	1305	1400	1605	...	1805	2105
5	5	Veľké Uherce, nám.	707	1007	...	1307	1403	1607	...	1807	2107
6	6	Veľké Uherce, RD	708	1008	...	1308	1404	1608	...	1808	2108
7	7	Veľké Uherce, rázc. k žel.st.	710	1010	...	1310	1406	1610	...	1810	2110
8	8	Pažiť, rázc.	711	1011	...	1311	1407	1611	27	1811	2111
9	9	Pažiť, nám.	712	1012	...	1312	1409	...	1455	1612	1700	1812	2112
10	10	Malé Kršteňany, Jednota	714	1014	...	1314	1411	...	1457	1614	1702	1814	2114
11	11	Malé Kršteňany, nám.	715	720	1015	1307	1315	1412	...	1458	1615	1703	1815	2115
12	12	Veľké Kršteňany	617	718	720	720	1018	...	1318	1325	1357	1400	1618	1706	1818	2118	
13	13	Partizánske, Agro a.s. MHD	620	721	...	720	724	...	1021	...	1321	1329	...	1404	1621	1709	1821	2121	
14	14	Malé Kršteňany, Boky	722	722	...	1309	1401	1413	...	1459	
15	15	Malé Kršteňany, nad nemocnicou	724	723	...	1311	1403	1415	...	1501	
16	16	Partizánske, nemocnica MHD	...	726	725	...	1313	1405	1416	...	1503	
17	17	Partizánske, Simonovany MHD	622	722	728	...	725	...	727	1022	1315	1322	1331	1407	1407	1418	...	1505	1622	1710	1822	2122
18	18	Partizánske, Tehelná ul. pekáreň	725
19	19	Partizánske, Tehelná ul. č.d.65-13a	726
20	20	Partizánske, Tehelná ul. č.d.506-51	727
21	21	Partizánske, Nitrianska cesta	728
22	22	Partizánske, Rooseweltova ul.II.ZŠ	730	730
23	23	Partizánske, Rooseweltova ul.ZUC	731	731
24	24	Partizánske, žel.stanica MHD	...	733
25	25	Partizánske, Nádražná III. ZŠ	735
26	26	Partizánske, žel.stanica MHD	733

© TransData

Platí od 15.12.2024 do 13.12.2025

305406 Partizánske-Veľké Kršteňany-Pažiť-Veľké Uherce-Kolačno

opačný smer pokračovanie

km										Tč	SAD Prievidza a.s., prev. Partizánske										2	28	24	12	4		6	30	8	32	10	42	16	14	40		22	34	20	36	38
										30	od	Partizánske,žel.stanica	MHD	♂ 27	♂+ 623	♂ 724	♂ 730		♂ ...		♂ 733	♂+ 1024	♂ 1317	♂+ 1324	♂ 1332	♂ 1408	♂ 1408	♂ 1408	♂ 1419		♂ ...	♂ 1506	♂+ 1624	♂ 1712	♂+ 1824	♂+ 2124					
7	6	13	6	7						2	↓	Partizánske,Nitrianska cesta	MHD	♂ 623	♂+ 724	♂ 730		♂ 727	...	♂ 733	♂+ 1024	♂ 1317	♂+ 1324	♂ 1332	♂ 1408	♂ 1408	♂ 1408	♂ 1419		♂ ...	♂ 1506	♂+ 1624	♂ 1712	♂+ 1824	♂+ 2124						
8	7	14	7	9						1	pr	Partizánske,AS	MHD	♂ 626	♂+ 727	♂ 732		♂ 730	...	♂ 740	♂+ 1027	♂ 1320	♂+ 1327	♂ 1335	♂ 1411	♂ 1410	♂ 1411	♂ 1422		♂ ...	♂ 1509	♂+ 1627	♂ 1715	♂+ 1827	♂+ 2127						

♂-premáva v pracovné dni
+-premáva v nedeľu a v štátny sviatok
♂-premáva v sobotu
♂-nepremáva od 23.12 do 7.1., od 3.3. do 7.3., 17.4., 22.4., od 30.6. do 28.8., 30.10. a 31.10.
♂-nepremáva od 23.12 do 7.1., od 3.3. do 7.3., 17.4., 22.4., od 30.6. do 28.8., 30.10. a 31.10.
♂-nepremáva 23.12., 2.1., 3.1., 7.1., od 3.3. do 7.3., 17.4., 22.4., od 30.6. do 28.8., 30.10. a 31.10.
♂-nepremáva 24.12.
♂-nepremáva 27.12., 30. a 31.12.
|-Prechádza

♂-Obchádza
♂-na spoj 28 nadväzuje spoj 307429/34 na zastávke Pažiť,rázc.
♂-na spoj 34 nadväzuje spoj 307429/16,307429/20 na zastávke Pažiť,rázc.
♂-spoj 11 možnosť prestupu zo 305420/6 na zastávke Pažiť,rázc.
♂-spoj 19 možnosť prestupu zo 305420/6 na zastávke Pažiť,rázc.
♂-spoj 27 možnosť prestupu zo 307429/45 na zastávke Pažiť,rázc.
♂-spoj 29 možnosť prestupu zo 307429/25 na zastávke Pažiť,rázc.
♂-spoj 31 možnosť prestupu zo 307429/5,307429/15 na zastávke Pažiť,rázc.
M-spoj 41 pokračuje na 305406/42 Partizánske,AS

305407 Partizánske-M.Uherce-Pažiť-M.Kršteňany-Partizánske

Platí od 01.06.2025 do 31.12.2025

Prepravu zabezpečuje:SAD Prievidza a.s.,Prievidza,Ciglianska 1,tel.č.046/5424433 (spoje:14)

SAD Prievidza a.s., prev. Partizánske,Partizánske,Nitrianska 2132/68,tel.č.038/7492011 (spoje:1-12,15-18)

km	Tč	SAD Prievidza a.s., prev. Partizánske	1	3	5	15
0	0	16 od Partizánske, AS MHD	440	505	605	835
1	2	Partizánske,Nitrianska cesta MHD			608	838
2	3	Partizánske,Šimonovany MHD			609	839
3	7	Malé Uherce MHD			611	841
5	9	Veľké Uherce,žel.st. MHD			613	843
6	10	Pažiť,rázc. MHD			614	844
7	7	Pažiť,nám. MHD	450	515	616	846
8	8	Malé Kršteňany,Jednota MHD	452	517	618	848
8	8	Malé Kršteňany,nám. MHD	453	518	619	849
10	14	Veľké Kršteňany MHD	456	522		
12	15	Partizánske,Agro a.s. MHD	459	525		
9	6	Malé Kršteňany,Boky MHD			620	850
10	5	Malé Kršteňany,nad nemocnicou MHD			621	851
11	4	Partizánske,nemocnica MHD			623	853
12	13	Partizánske,Šimonovany MHD	500	526	625	855
13	14	Partizánske,Nitrianska cesta MHD	502	528	627	857
14	15	1pr Partizánske,AS MHD	505	531	630	900

opačný smer

km	Tč	SAD Prievidza a.s., prev. Partizánske	4	18	6	10	12	14
0	0	0 1 od Partizánske,AS MHD	925	1155	1155	1300	1510	1815
1	1	17 Partizánske,Nádražná III.ZŠ MHD			1200			
3	18	Partizánske,Obuvnícka ul. MHD			1204			
1	4	1 2 Partizánske,Nitrianska cesta MHD	928	1158	1206	1303	1513	1818
2	5	2 3 Partizánske,Šimonovany MHD	929	1159	1207	1304	1514	1819
3	6	3 5 Partizánske,Agro a.s. MHD	931	1201	1209	1306	1516	1821
5	8	5 6 Veľké Kršteňany MHD	934	1204	1212	1310	1519	1824
7	10	7 7 Malé Kršteňany,nám. MHD	937	1207	1215	1313	1522	1827
7	10	7 8 Malé Kršteňany,Jednota MHD		1208	1216		1523	1828
8	11	8 9 Pažiť,nám. MHD		1210	1218		1525	1830
9	12	9 10 Pažiť,rázc. MHD		1211	1219		1526	1831
10	13	10 11 Veľké Uherce,žel.st. MHD		1212	1220		1527	1832
12	15	12 4 Malé Uherce MHD		1214	1222		1529	1834
12	12	8 12 Malé Kršteňany,Boky MHD	939			1314		
13	13	9 13 Malé Kršteňany,nad nemocnicou MHD	941			1316		
17	14	10 14 Partizánske,nemocnica MHD	943	1219	1227	1318		
13	18	15 3 Partizánske,Šimonovany MHD	945	1221	1229	1320	1530	1835
14	19	16 2 Partizánske,Nitrianska cesta MHD	946	1222	1230	1321	1531	1836
15	20	17 pr Partizánske, AS MHD	949	1225	1233	1324	1534	1839

✱-premáva v pracovné dni

10-nepremáva od 23.12 do 7.1., od 3.3. do 7.3., 17.4., 22.4., od 30.6. do 28.8., 30.10. a 31.10.

11-premáva od 23.12 do 7.1., od 3.3. do 7.3., 17.4., 22.4., od 30.6. do 28.8., 30.10. a 31.10.

|-Prechádza

}-Obchádza

▲-na spoj 1 nadväzuje spoj 307429/6 na zastávke Partizánske,Šimonovany

△-spoj 4 možnosť prestupu zo 307429/3 na zastávke Partizánske,Šimonovany

305408 Partizánske-Oslany-Zemianske Kostol'any-Nováky

Platí od 01.06.2025 do 31.12.2025

Prepravu zabezpečuje:SAD Prievidza a.s.,Prievidza,Ciglianska 1,tel.č.046/5424433 (spoje:19,25)

SAD Prievidza a.s., prev. Partizánske,Partizánske,Nitrianska 2132/68,tel.č.038/7492011 (spoje:1-18,20-23)

km					Tč	SAD Prievidza a.s., prev. Partizánske	1	3	23	5	21	25	7	17	13	19	11
							27	27	27	27					M		27
	0	0	0	0	1	od Partizánske,AS	425	510	535	605	1120	1245	1320		1445	1530	1820
	1	1	1	1	2	Partizánske,Nitrianska cesta		513	538	608	1123	1248	1323		1450	1533	1823
	2	2	2	2	3	Partizánske,Šimonovany		514	539	609	1124	1249	1324		1451	1534	1824
	3	3	3	3	4	Malé Uherce		516	541	611	1126	1251	1326		1453	1536	1826
	5	5	5	5	6	Veľké Uherce,žel.st.		518	543	613	1128	1253	1328		1455	1538	1828
	7	7	7	7	7	Veľké Uherce,nám.			617					Δ			
	6	10	6	6	8	Pažiť,rázc.		519	544	621	1129	1254	1329		1456	1539	1829
	9	13	9		10	Oslany,RD			547	624	1132	1256					
0	9	13	9	9	11	Oslany,nám.		523	549	626	1134	1258	1334	1445	1500	1543	1833
0	9	13	9	9	12	Oslany,rázc.k žel.st.	434	524		627		1259	1335	1446	1501	1544	1834
2	11	15	11		13	Čereňany,Kaštieľ		526		629		1301	1337	1448	1503	1546	1836
2	11	15	11		14	Čereňany,domovina		528		631		1303	1339	1449	1504	1548	1837
4	17				15	Bystričany,Chalmová,rázc.				633			1341	1451	1506	1549	1839
5	14	18	14	14	16	Bystričany	440	531		635		1306	1343	1453	1508	1551	1841
6	15	19	15		17	Bystričany,Vieska		532		636		1307	1344	1454	1509	1552	1842
8	17	21	17		18	Zemianske Kostol'any,rázc.k žel.st.		535		639		1310	1347	1456	1511	1555	1844
8	17	21	17		19	Zemianske Kostol'any,kolónia		536		640		1311	1348	1457	1512	1556	1845
		22	18		20	Zemianske Kostol'any,ENO		537		641							
10	19	23	19		21	Zemianske Kostol'any,Pórobetón		539		643		1312	1350	1459	1514		1847
11	20	24	20		22	Nováky,FORTISCHEM		541		645		1314	1352	1501	1516	1559	1849
12	21	25	21		23	Nováky,žel.st.		544		648		1317	1355	1504	1519	1602	1852

opačný smer

km					Tč	SAD Prievidza a.s., prev. Partizánske	2	20	4	6	14	10	18	16	12
									27	27					27
	0	0	0	0	23	od Nováky,žel.st.			600	700		1410	1520		2020
	1	1	1	1	22	Nováky,FORTISCHEM			603	703		1413	1523		2023
	2	2	2	2	21	Zemianske Kostol'any,Pórobetón			604	704		1415	1524		2024
	3	3	3	3	20	Zemianske Kostol'any,ENO			605	705		1416	1525		2025
	4	4	4	4	19	Zemianske Kostol'any,kolónia			606	706		1417	1526		2026
	4	4	4	4	18	Zemianske Kostol'any,rázc.k žel.st.			608	708		1419	1528		2028
	6	6	6	6	17	Bystričany,Vieska	27		610	710		1421	1530		2030
	7	7	7	7	0	Bystričany	445		612	712		1423	1532		2032
	8	8	8	8	15	Bystričany,OcÚ				715			1534		
	8	9	8		14	Bystričany,Chalmová,rázc.	447		613	718		1424			2033
	10				24	Bystričany,Domovina							1537		
	11				25	Bystričany,žel.st.							1538		
0	12				26	Bystričany,Chalmová							1541	1555	
1					25	Bystričany,žel.st.								1557	
2					24	Bystričany,Domovina								1558	
3					14	Bystričany,Chalmová,rázc.								1600	
5	10	11	10	3	13	Čereňany,domovina	449		615	720		1426		1602	2035
5	10	11	10	3	12	Čereňany,Kaštieľ	450		617	722		1427		1604	2037
7	12	13	12	5	11	Oslany,rázc.k žel.st.	452	27	620	724		1429		1606	2039
7	12	13	12	0	5	Oslany,nám.	Δ 455	Δ 600	622	727	Δ 1140	1431		1608	2040
7			0	9		Oslany,RD		601			1141			1609	2041
10		16	15	3	7	Pažiť,rázc.		603	625	730	1143			1611	2043
11		17	16	4	5	Veľké Uherce,žel.st.	459	604	626	731	1144			1612	2044
13		19	18	6	11	Malé Uherce	501	606	628	733	1146			1614	2046
14		20	19	7	12	Partizánske,Šimonovany	502	607	629	734	1147			1615	2047
15		21	20	8	13	Partizánske,Nitrianska cesta	504	609	630	736	1149			1617	2049
16		22	21	9	14	Partizánske,AS	507	611	633	738	1151			1620	2051

✱-premáva v pracovné dni

~~27~~-nepremáva 27.12., 30. a 31.12.

J-Prechádza

{-Obchádza

▲-na spoj 3 nadväzuje spoj 307407/1 na zastávke Oslany,nám.

▲-na spoj 3 nadväzuje spoj 307418/5 na zastávke Zemianske Kostolany,rázc.k žel.st.

▲-na spoj 7 nadväzuje spoj 307408/51 na zastávke Oslany,nám.

▲-na spoj 13 nadväzuje spoj 307411/16 na zastávke Nováky,žel.st.

▲-na spoj 13 nadväzuje spoj 307418/37 na zastávke Zemianske Kostolany,rázc.k žel.st.

▲-na spoj 18 nadväzuje spoj 305420/21 na zastávke Oslany,nám.

▲-na spoj 19 nadväzuje spoj 307407/42 na zastávke Oslany,nám.

▲-na spoj 21 nadväzuje spoj 307407/19 na zastávke Oslany,nám.

▲-na spoj 23 nadväzuje spoj 307407/10 na zastávke Oslany,nám.

▲-na spoj 25 nadväzuje spoj 307408/32 na zastávke Oslany,nám.

△-spoj 2 možnosť prestupu zo 307408/2 na zastávke Oslany,nám.

△-spoj 3 možnosť prestupu zo 305404/2 na zastávke Partizánske,AS

△-spoj 13 možnosť prestupu zo 305410/28 na zastávke Veľké Uherce,žel.st.

△-spoj 13 možnosť prestupu zo 307418/38 na zastávke Zemianske Kostolany,rázc.k žel.st.

△-spoj 14 možnosť prestupu zo 307407/19 na zastávke Oslany,nám.

△-spoj 18 možnosť prestupu zo 307429/37 na zastávke Nováky,žel.st.

△-spoj 20 možnosť prestupu zo 307407/10 na zastávke Oslany,nám.

M-spoj 13 pokračuje na 305404/64 Partizánske,AS

Platí od 15.12.2024 do 13.12.2025

305410 Partizánske-Veľké Uherce-Kolačno

Prepravu zabezpečuje:SAD Prievidza a.s., prev. Partizánske,Partizánske,Nitrianska 2132/68.tel.č.038/7492011

km	Tč	SAD Prievidza a.s., prev. Partizánske	1	3	7	15	17	19	21	23	27	29	31	33	37
			♣		♣		♣		♣		♣		♣		♣
0	1	od Partizánske,AS.....MHD	27 505	♣ 550	♣ 635	♣ 935	♣ 1130	♣ 1225	♣ 1335	♣ 1415	♣ 1510	♣ 1605	♣ 1705	♣ 1830	♣ 2015
1	2	Partizánske,Nitrianska cesta.....MHD	507	♣ 553	♣ 638	♣ 937	♣ 1132	♣ 1227	♣ 1338	♣ 1420	♣ 1513	♣ 1607	♣ 1707	♣ 1832	♣ 2018
2	3	Partizánske,Simonovany.....MHD	508	♣ 554	♣ 640	♣ 938	♣ 1133	♣ 1230	♣ 1339	♣ 1422	♣ 1514	♣ 1609	♣ 1709	♣ 1834	♣ 2019
3	4	Malé Uherce.....MHD	510	♣ 556	♣ 642	♣ 940	♣ 1135	♣ 1231	♣ 1341	♣ 1424	♣ 1516	♣ 1611	♣ 1711	♣ 1836	♣ 2021
5	5	Veľké Uherce,žel.st.....	512	♣ 558	♣ 644	♣ 942	♣ 1137	♣ 1235	♣ 1343	♣ 1426	♣ 1518	♣ 1614	♣ 1715	♣ 1839	♣ 2023
7	6	Veľké Uherce,RD.....	513	♣ 559	♣ 645	♣ 944	♣ 1140	♣ 1235	♣ 1345	♣ 1428	♣ 1520	♣ 1616	♣ 1717	♣ 1840	♣ 2025
7	7	Veľké Uherce,nám.....	515	♣ 601	♣ 647	♣ 946	♣ 1142	♣ 1238	♣ 1347	♣ 1430	♣ 1522	♣ 1618	♣ 1718	♣ 1842	♣ 2027
8	8	Veľké Uherce,OcU.....	516	♣ 602	♣ 649	♣ 948	♣ 1143	♣ 1239	♣ 1350	♣ 1432	♣ 1524	♣ 1619	♣ 1719	♣ 1843	♣ 2028
8	9	Veľké Uherce,bytovky.....	517	♣ 603	♣ 649	♣ 949	♣ 1145	♣ 1240	♣ 1351	♣ 1433	♣ 1525	♣ 1620	♣ 1720	♣ 1844	♣ 2029
9	10	Veľké Uherce,Cerešňová.....	518	♣ 604	♣ 651	♣ 950	♣ 1147	♣ 1242	♣ 1353	♣ 1434	♣ 1526	♣ 1621	♣ 1721	♣ 1845	♣ 2031
10	11	Kolačno,MS.....	519	♣ 605	♣ 653	♣ 952	♣ 1148	♣ 1243	♣ 1354	♣ 1435	♣ 1528	♣ 1622	♣ 1722	♣ 1846	♣ 2032
10	12	Kolačno,ObU.....	521	♣ 607	♣ 655	♣ 955	♣ 1150	♣ 1245	♣ 1355	♣ 1436	♣ 1530	♣ 1625	♣ 1724	♣ 1848	♣ 2034
10	13	pr Kolačno,ZŠ.....	521	♣ 607	♣ 655	♣ 955	♣ 1150	♣ 1245	♣ 1355	♣ 1436	♣ 1530	♣ 1625	♣ 1724	♣ 1848	♣ 2034

opačný smer

km			Tč	SAD Prievidza a.s., prev. Partizánske	2	4	8	12	16	18	20	24	28	46	30	32	36	38	40
0	0	0	13	od	Kolačno,ZŠ.....	♣ 450	♣ 525	♣ 610	♣ 700	♣ 725	♣ 1010	♣ 1305	♣ 1436	♣ 1505	♣ 1535	♣ 1625	♣ 1725	♣ 1925	♣ 2040
0	0	0	12		Kolačno,ObU.....	452	527	612	704	727	1012	1306	1438	1506	1536	1627	1727	1927	2041
1	1	1	11		Kolačno,MS.....	454	529	614	706	729	1014	1307	1438	1507	1538	1629	1728	1928	2042
2	2	2	10		Veľké Uherce,Čerešňová.....	455	531	616	708	731	♣ 1016	♣ 1309	♣ 1441	♣ 1508	♣ 1539	♣ 1631	♣ 1730	♣ 1930	♣ 2043
2	2	2	9		Veľké Uherce,bytovky.....	456	532	618	709	732	♣ 1017	♣ 1310	♣ 1442	♣ 1509	♣ 1540	♣ 1632	♣ 1731	♣ 1931	♣ 2044
0	3	3	8		Veľké Uherce,OcU.....	459	535	622	713	734	800	1021	1313	1443	1510	1543	1635	1734	1934
1	3	4	7		Veľké Uherce,nám.....	501	535	624	713	735	802	1021	1313	1443	1510	1543	1635	1734	1934
1	3	4	6		Veľké Uherce,RD.....	502	536	625	715	736	804	1022	1314	1444	1511	1544	1637	1735	1935
3	5	6	5		Veľké Uherce,žel.st.....	♣ 504	538	627	717	737	808	1024	1316	♣ 1447	1512	♣ 1546	♣ 1638	♣ 1737	♣ 1937
5	7	8	4		Malé Uherce.....MHD	507	540	629	719	738	810	1027	1318	1449	1514	1549	1640	1740	1940
6	8	9	3		Partizánske,Simonovany.....MHD	509	541	630	721	739	812	1028	1320	1451	1515	1550	1641	1741	1941
7	9	10	2	↓	Partizánske,Nitrianska cesta.....MHD	511	542	631	722	740	813	1030	1321	1452	1517	1552	1642	1742	1942
8	10	11	1	pr	Partizánske,AS.....MHD	515	545	634	♣ 725	741	815	1033	1325	1455	1520	1555	1645	1745	1945

♣-premáva v pracovné dni

10-nepremáva od 23.12 do 7.1., od 3.3. do 7.3., 17.4., 22.4., od 30.6. do 28.8., 30.10. a 31.10.

27-nepremáva 27.12., 30. a 31.12.

]-Prechádza

-Obchádza

♣-na spoj 2 nadväzuje spoj 307429/6 na zastávke Veľké Uherce,žel.st.

♣-na spoj 12 nadväzuje spoj 305404/17 na zastávke Partizánske,AS

♣-na spoj 28 nadväzuje spoj 305408/13 na zastávke Veľké Uherce,žel.st.

♣-na spoj 32 nadväzuje spoj 305420/11 na zastávke Veľké Uherce,žel.st.

♣-na spoj 40 nadväzuje spoj 307429/24 na zastávke Veľké Uherce,žel.st.

♣-spoj 21 možnosť prestupu zo 307429/9 na zastávke Veľké Uherce,žel.st.

305412 Partizánske-Bošany/Turčianky-Veľký Klíž

Prepravu zabezpečuje:SAD Prievidza a.s., prev. Partizánske,Partizánske,Nitrianska 2132/68,tel.č.038/7492011

km			Tč	SAD Prievidza a.s., prev. Partizánske	3	43		41	1	39		29	31	5		7	33	9	13		15	35	19		37	21	
						♂		16	234	♂			♂				♂	♂	♂		♂	♂	♂		♂	♂	
0	0	0	1	od	Partizánske,AS	535	...	12	15	545	...	600	615	615	...	910	1130	1145	1210	...	1420	1440	1540	...	1630	1730	
1	1	1	2		Partizánske,Veľké Bielice,most	537	...	537	537	547	...	603	617	618	...	913	1133	1148	1213	...	1425	1444	1544	...	1633	1733	
1	1	1	3		Partizánske,Veľké Bielice,žel.st.	538	...	538	538	548	...	604	618	619	...	914	1134	1149	1214	...	1426	1445	1545	...	1634	1734	
2	2	2	4		Partizánske,Veľké Bielice,sklady	539	...	539	539	549	...	605	619	620	...	915	1135	1150	1215	...	1427	1446	1546	...	1635	1735	
4	4	4	5		Brodzany	541	...	541	541	551	...	607	621	622	...	917	1137	1152	1217	...	1429	1448	1548	...	1637	1737	
7	7	7	6		Krásno	545	...	545	545	555	...	611	625	626	...	921	1141	1156	1221	...	1433	1452	1552	...	1641	1741	
7	7	7	7		Nedanovce,Drnda	546	...	546	546	556	...	612	626	627	...	922	1142	1157	1222	...	1434	1453	1553	...	1642	1742	
8	8	8	8		Nedanovce,Jednota	547	...	547	547	629	924	1159	1224	1555	1744		
11	11	11	9		Bošany,domovina	550	...	550	550	632	927	1202	1227	1558	1747		
12	12	0	10	pr	Bošany,nám.	552	...	552	552	634	928	1204	1229	1559	1749		
12	12	0	21	od	Bošany,rázc.Doval	521	553	...	553	553	635	931	1205	1230	1604	1749		
14	14	2	22		Klátova N.Ves,Sádok,rázc.	523	555	...	555	555	637	933	1207	1232	1605	1750		
16	16	4	23		Klátova N.Ves,agáty	526	557	...	557	557	640	936	1210	1235	1607	1752		
17	17	5	24		Klátova N.Ves,Jednota	527	558	...	558	558	641	937	1211	1236	1610	1755		
9	9	20	20		Turčianky	559	...	615	629	1145	1437	1456	1645		
11	17	17	5	25	Klátova N.Ves,ZŠ	529	559	...	559	559	601	...	617	631	643	...	939	1147	1213	1240	...	1439	1458	1613	...	1647	1757
12	18	18	6	26	Klátova N.Ves,Janova Ves	530	600	...	600	600	603	...	619	633	644	...	940	1149	1214	1241	...	1441	1500	1614	...	1649	1758
14	20	20	8	27	Ješkova Ves,mlyn	532	602	...	602	602	605	...	621	635	646	...	942	1151	1216	1243	...	1443	1502	1616	...	1651	1800
14	20	8	28		Ješkova Ves,nám.	533	603	...	603	606	622	636	647	...	943	1152	1217	1244	...	1444	1503	1617	...	1652	1801
15	21	9	29		Ješkova Ves,ZŠ	535	605	...	605	608	624	638	649	...	945	1154	1219	1246	...	1446	1505	1619	...	1654	1803
16	22	10	30		Veľký Klíž,dolný koniec	536	606	...	606	609	625	639	650	...	946	1155	1220	1247	...	1447	1506	1620	...	1655	1804
17	23	11	31		Veľký Klíž,nám.	537	607	...	607	610	626	640	651	...	947	1156	1221	1248	...	1448	1507	1621	...	1656	1805
17	23	11	32		Veľký Klíž,Klížske Hradište	539	609	...	609	612	628	642	653	...	949	1158	1223	1250	...	1450	1509	1623	...	1658	1807
24	33		33		Ješkova Ves,Sliače	606	
28	34		34		Skýcov,hájovňa Kraje	611	
30	35	pr	35		Skýcov,OcÚ	614	

✱-premáva v pracovné dni

①-premáva v pondelok

②-premáva v utorok

③-premáva v stredu

④-premáva vo štvrtok

⑤-premáva v piatok

10-nepremáva od 23.12 do 7.1., od 3.3. do 7.3., 17.4., 22.4., od 30.6. do 28.8., 30.10. a 31.10.

12-nepremáva od 23.12 do 7.1., od 24.2. do 28.2., 17.4., 22.4., od 30.6. do 28.8., 30.10. a 31.10.

13-premáva od 23.12 do 7.1., od 24.2. do 28.2., 17.4., 22.4., od 30.6. do 28.8., 30.10. a 31.10.

15-nepremáva od 23.12 do 7.1., od 24.2. do 28.2., 17.4., 22.4., 1.5., 8.5., od 30.6. do 28.8., 30.10. a 31.10.

27-nepremáva 27.12., 30. a 31.12.

29-premáva tiež 27.12., 30. a 31.12.

J-Prechádza

Obchádza

▲-na spoj 2 nadväzuje spoj 305421/2 na zastávke Bošany,nám.

▲-na spoj 7 nadväzuje spoj 305413/5 na zastávke Bošany,nám.

▲-na spoj 8 nadväzuje spoj 305421/7 na zastávke Bošany,nám.

▲-na spoj 10 nadväzuje spoj 305421/9,305421/14 na zastávke Bošany,nám.

▲-na spoj 13 nadväzuje spoj 305421/11 na zastávke Bošany,nám.

▲-na spoj 14 nadväzuje spoj 305421/13 na zastávke Bošany,nám.

▲-na spoj 19 nadväzuje spoj 305413/11 na zastávke Bošany,rázc.Doval

▲-na spoj 24 nadväzuje spoj 305421/1 na zastávke Nedanovce,Drnda

▲-na spoj 28 nadväzuje spoj 305404/17 na zastávke Partizánske,Veľké Bielice,most

▲-na spoj 41 nadväzuje spoj 407401/36 na zastávke Skýcov,OcÚ

△-spoj 7 možnosť prestupu zo 305421/12 na zastávke Bošany,nám.

△-spoj 19 možnosť prestupu zo 305421/22 na zastávke Bošany,nám.

△-spoj 28 možnosť prestupu zo 305413/41 na zastávke Ješkova Ves,nám.

△-spoj 34 možnosť prestupu zo 305413/39 na zastávke Ješkova Ves,nám.

△-spoj 35 možnosť prestupu zo 305421/20 na zastávke Nedanovce,Drnda

Platí od 01.06.2025 do 31.12.2025

305412 Partizánske-Bošany/Turčianky-Veľký Klíž

opáčny smer																											
km				Tč	SAD Prievidza a.s., prev. Partizánske		24		2		26		4		28		8		10		14		30		34		
							♂ 27			♂		♂ 27		♂		♂ 10		♂		♂		♂		♂		♂	
0	0	0	32	od	Veľký Klíž,Klížske Hradište	445	...	450	...	600	...	625	...	645	...	735	...	1005	...	1245	1530	...	
0	0	0	31		Veľký Klíž,nám.	447	...	452	...	602	...	627	...	648	...	737	...	1007	...	1247	1532	...	
1	1	1	30		Veľký Klíž,dolný koniec	448	...	453	...	603	...	628	...	650	...	738	...	1008	...	1248	1533	...	
2	2	2	29		Ješkova Ves,ZŠ	449	...	454	...	604	...	629	...	652	...	739	...	1009	...	1249	1534	...	
3	3	3	28		Ješkova Ves,nám.	451	...	456	...	606	...	631	...	△ 655	...	741	...	1011	...	1251	△ 1536	...	
3	3	3	27		Ješkova Ves,mlyn	452	...	457	...	607	...	632	...	657	...	742	...	1012	...	1252	1537	...	
5	5	5	26		Klátova N.Ves,Janova Ves	454	...	459	...	609	...	634	...	701	...	744	...	1014	...	1254	...	♂ 27	...	1539	...	
0	6	6	25		Klátova N.Ves,ZŠ	456	...	501	...	611	...	636	...	707	...	746	...	1016	...	1256	...	1435	...	1541	...	
2	6	6	20		Turčianky.....	...	459	614	710	1438	...	1544	...	
	6	6	24		Klátova N.Ves,Jednota	503	638	748	...	1018	...	1258	
	7	7	23		Klátova N.Ves,agáty	504	639	749	...	1019	...	1259	
	9	9	22		Klátova N.Ves,Sádok,rázc.	507	642	752	...	1022	...	1302	
	11	11	21		Bošany,rázc.Doval	509	644	754	...	1024	...	1304	
	11	11	10		Bošany,nám.	▲	511	646	▲ 757	...	▲ 1026	...	▲ 1306	
	12		9		Bošany,domovina	648	759	1308	
	15		8		Nedanovce,Jednota	651	802	1311	
4	16	10	7		Nedanovce,Drnda	▲ 502	617	...	652	...	713	...	803	1312	...	1441	...	1547	...	
4	16	10	6		Krásno.....	...	504	619	...	654	...	714	...	805	1314	...	1443	...	1549	...	
7	19	13	5		Brodzany	508	623	...	658	...	720	...	809	1318	...	1447	...	1553	...	
9	21	15	4		Partizánske,Veľké Bielice,sklady	510	625	...	700	...	722	...	811	1320	...	1449	...	1555	...	
10	22	16	3		Partizánske,Veľké Bielice,žel.st.	511	626	...	701	...	723	...	812	1321	...	1450	...	1556	...	
10	22	16	2		Partizánske,Veľké Bielice,most	512	627	...	702	...	▲ 724	...	813	1322	...	1451	...	1557	...	
11	23	17	1	pr	Partizánske,AS	MHD	515	630	...	705	...	727	...	816	1325	...	1454	...	1600	...	

- ✱-premáva v pracovné dni
- ①-premáva v pondelok
- ②-premáva v utorok
- ③-premáva v stredu
- ④-premáva vo štvrtok
- ⑤-premáva v piatok
- 10-nepremáva od 23.12 do 7.1., od 3.3. do 7.3., 17.4., 22.4., od 30.6. do 28.8., 30.10. a 31.10.
- 12-nepremáva od 23.12 do 7.1., od 24.2. do 28.2., 17.4., 22.4., od 30.6. do 28.8., 30.10. a 31.10.
- 13-premáva od 23.12 do 7.1., od 24.2. do 28.2., 17.4., 22.4., od 30.6. do 28.8., 30.10. a 31.10.
- 15-nepremáva od 23.12 do 7.1., od 24.2. do 28.2., 17.4., 22.4., 1.5., 8.5., od 30.6. do 28.8., 30.10. a 31.10.
- 27-nepremáva 27.12., 30. a 31.12.
- 29-premáva tiež 27.12., 30. a 31.12.
- J-Prechádza
- Obchádza
- ▲-na spoj 2 nadväzuje spoj 305421/2 na zastávke Bošany,nám.

- ▲-na spoj 7 nadväzuje spoj 305413/5 na zastávke Bošany,nám.
- ▲-na spoj 8 nadväzuje spoj 305421/7 na zastávke Bošany,nám.
- ▲-na spoj 10 nadväzuje spoj 305421/9,305421/14 na zastávke Bošany,nám.
- ▲-na spoj 13 nadväzuje spoj 305421/11 na zastávke Bošany,nám.
- ▲-na spoj 14 nadväzuje spoj 305421/13 na zastávke Bošany,nám.
- ▲-na spoj 19 nadväzuje spoj 305413/11 na zastávke Bošany,rázc.Doval
- ▲-na spoj 24 nadväzuje spoj 305421/1 na zastávke Nedanovce,Drnda
- ▲-na spoj 28 nadväzuje spoj 305404/17 na zastávke Partizánske,Veľké Bielice,most
- ▲-na spoj 41 nadväzuje spoj 407401/36 na zastávke Skýcov,OcÚ
- △-spoj 7 možnosť prestupu zo 305421/12 na zastávke Bošany,nám.
- △-spoj 19 možnosť prestupu zo 305421/22 na zastávke Bošany,nám.
- △-spoj 28 možnosť prestupu zo 305413/41 na zastávke Ješkova Ves,nám.
- △-spoj 34 možnosť prestupu zo 305413/39 na zastávke Ješkova Ves,nám.
- △-spoj 35 možnosť prestupu zo 305421/20 na zastávke Nedanovce,Drnda

Platí od 01.06.2025 do 31.12.2025

305413 Skýcov-Veľký Klíž-Bošany-Topoľčany

Prepravu zabezpečuje:SAD Prievidza a.s., prev. Partizánske,Partizánske,Nitrianska 2132/68,tel.č.038/7492011

km				Tč	SAD Prievidza a.s., prev. Partizánske	1	25	27	3	41	37	23	5	29	7	9
0 2 6 10 11 12 13 13					35 od Skýcov,OcÚ.....	15 12 637
					34 Skýcov,hájovňa Kraje.....	640
					33 Ješkova Ves,Sliače.....	645
					28 Ješkova Ves,nám.....	649
					29 Ješkova Ves,ZŠ.....	650
				12 30 Veľký Klíž,dolný koniec.....	651	234	
				13 31 Veľký Klíž,nám.....	...	6+	6+	27	652	15	6+	...	6+	6+	...	
	0	0	13	0	32 Veľký Klíž,Klížske Hradište.....	440	455	625	635	655	655	825	905	1025	1225	1300
	0	0	13	0	31 Veľký Klíž,nám.....	442	457	627	637	657	657	827	907	1027	1227	1302
	1	1	14	1	30 Veľký Klíž,dolný koniec.....	443	458	628	638	658	658	828	908	1028	1228	1303
	2	2	15	2	29 Ješkova Ves,ZŠ.....	444	459	629	639	659	659	829	909	1029	1229	1304
	3	3	16	3	28 Ješkova Ves,nám.....	446	501	631	641	701	701	831	911	1031	1231	1306
	3	3	16	3	27 Ješkova Ves,mlyn.....	447	502	632	642	702	702	832	912	1032	1232	1307
	5	5	18	5	26 Klátova N.Ves,Janova Ves.....	449	504	634	644	704	704	834	914	1034	1234	1309
	6	6	19	6	25 Klátova N.Ves,ZŠ.....	451	505	635	646	706	706	835	916	1035	1235	1311
	6	6	19	6	24 Klátova N.Ves,Jednota.....	453	507	637	648	708	708	837	918	1037	1237	1313
	7	7	20	7	23 Klátova N.Ves,agáty.....	454	508	638	649	709	709	838	919	1038	1238	1314
	9	9	22	9	22 Klátova N.Ves,Sádok,rázc.....	457	511	641	652	712	712	841	922	1041	1241	1317
	11	11	24	11	21 Bošany,rázc.Doval.....	459	513	643	655	714	714	843	924	1043	1243	1319
	}	11	24	}	10 pr od Bošany,nám.....	720	720	...	926
12						12	25	12	11	Bošany,ŠM.....	501	514	644	657	722	722
	14	14	27	14	12 Bošany,Baštín.....	503	516	646	659	724	724	846	933	1046	1246	1323
	15	15	28	15	13 Práznovce,nám.....	506	519	649	703	726	726	849	938	1049	1249	1326
	16	16	29	16	14 Práznovce,domovina.....	508	520	650	705	727	727	850	940	1050	1250	1328
	17	17	30	17	15 Práznovce,závod.....	510	522	652	707	728	728	852	942	1052	1252	1330
	18	18	31	18	16 Topoľčany,sídl.Východ.....	512	524	654	709	731	731	854	944	1054	1254	1332
	20	20	33	20	17 Topoľčany,AS.....	516	528	658	713	736	736	858	948	1058	1258	1336
	22				18 Topoľčany,OÚNZ.....	1340
	22				19 pr Topoľčany,Ozeta.....	1342

Platí od 01.06.2025 do 31.12.2025

305413 Skýcov-Veľký Klíž-Bošany-Topoľčany

pokračovanie

km				Tč	SAD Prievidza a.s., prev. Partizánske	31		39		11	33		13		15		35	17		19		21
								16 12														
0		0		35	od Skýcov,OcÚ.....	Δ 1520
2		2		34	Skýcov,hájovňa Kraje.....	1523
6		6		33	Ješkova Ves,Sliače.....	1528
10		10		28	Ješkova Ves,nám.....	▲ 1532
11		11		29	Ješkova Ves,ZŠ.....	1533
12		12		30	Veľký Klíž,dolný koniec.....	1534	6+ 24	6+ 24	6+ 24
13		13		31	Veľký Klíž,nám.....	6+ 1425	...	1535	...	Δ 1550	24 1625	...	Δ 1630	...	Δ 1710	...	24 1825	Δ 1830	...	24 2025	...	Δ 2050
13	0	0	13	0	32	Veľký Klíž,Klížske Hradište.....	1425	...	1537	...	1625	...	1630	...	1710	...	1825	1830	...	2025	...	2050
	0	0	13	0	31	Veľký Klíž,nám.....	1427	1552	1627	...	1632	...	1712	...	1827	1832	...	2027	...	2052
	1	1	14	1	30	Veľký Klíž,dolný koniec.....	1428	1553	1628	...	1633	...	1713	...	1828	1833	...	2028	...	2053
	2	2	15	2	29	Ješkova Ves,ZŠ.....	1429	1554	1629	...	1634	...	1714	...	1829	1834	...	2029	...	2054
	3	3	16	3	28	Ješkova Ves,nám.....	1431	1556	1631	...	1636	...	1716	...	1831	1836	...	2031	...	2056
	3	3	16	3	27	Ješkova Ves,mlyn.....	1432	1557	1632	...	1637	...	1717	...	1832	1837	...	2032	...	2057
	5	5	18	5	26	Klátova N.Ves,Janova Ves.....	1434	1559	1634	...	1639	...	1719	...	1834	1839	...	2034	...	2059
	6	6	19	6	25	Klátova N.Ves,ZŠ.....	1435	1601	1635	...	1641	...	1721	...	1835	1841	...	2035	...	2101
	6	6	19	6	24	Klátova N.Ves,Jednota.....	1437	1603	1637	...	1643	...	1723	...	1837	1843	...	2037	...	2103
	7	7	20	7	23	Klátova N.Ves,agáty.....	1438	1604	1638	...	1644	...	1724	...	1838	1844	...	2038	...	2104
	9	9	22	9	22	Klátova N.Ves,Sádok,rázc.....	1441	1607	1641	...	1647	...	1727	...	1841	1847	...	2041	...	2107
	11	11	24	11	21	Bošany,rázc.Doval.....	1443	Δ 1609	1643	...	1649	...	1729	...	1843	1849	...	2043	...	2109
	11	24	11	10	pr	Bošany,nám.....
	12	12	25	12	11	Bošany,ŠM.....	1444	1611	▲ 1644	...	▲ 1651	...	Δ▲ 1731	...	▲ 1844	1851	...	▲ 2044	...	▲ 2110
	14	14	27	14	12	Bošany,Baštín.....	1446	1613	1646	...	1653	...	1733	...	1846	1853	...	2046	...	2112
	15	15	28	15	13	Práznovce,nám.....	1449	1616	1649	...	1656	...	1736	...	1849	1856	...	2049	...	2115
	16	16	29	16	14	Práznovce,domovina.....	1450	1618	1650	...	1658	...	1738	...	1850	1858	...	2050	...	2116
	17	17	30	17	15	Práznovce,závod.....	1452	1620	1652	...	1700	...	1740	...	1852	1900	...	2052	...	2118
	18	18	31	18	16	Topoľčany,sídl.Východ.....	1454	1622	1654	...	1702	...	1742	...	1854	1902	...	2054	...	2120
	20	20	33	20	17	Topoľčany,AS.....	1458	1626	1658	...	1706	...	1746	...	1858	1906	...	2058	...	2124
	22			18	pr	Topoľčany,OÚNZ.....
	22			19	pr	Topoľčany,Ozeta.....

305413 Skýcov-Veľký Klíž-Bošany-Topoľčany

opačný smer

km			Tč	SAD Prievidza a.s., prev. Partizánske	22	24	2	26	4	20	28	6	38		36	8	18	10	30	12	32	14	34	16
			19	od Topoľčany,Ozeta	♂	♂	...	♂	♂	...	15	234	...	♂	6+	...	6+	...	6+	...
			18	Topoľčany,OÚNZ	6+	6+	27	6+	6+	27	6+	M	18	...	12	15	6+	27	24	♂	24	♂	24	♂
0	0	0	17	Topoľčany,AS	625	725	805	925	1125	1130	1325	1405	1425	...	1425	1425	1525	1655	1725	1825	1925	2025	2125	222
2	2	2	16	Topoľčany,sídl.Východ	629	729	809	929	1129	1134	1329	1410	1429	...	1429	1429	1529	1659	1729	1829	1929	2028	2129	2223
3	3	3	15	Práznovce,závod	631	731	812	931	1131	1137	1331	1413	1432	...	1432	1432	1531	1702	1731	1832	1931	2031	2131	2226
4	4	4	14	Práznovce,domovina	633	733	814	933	1133	1139	1333	1415	1434	...	1434	1434	1533	1704	1733	1834	1933	2033	2133	2228
5	5	5	13	Práznovce,nám.	634	734	815	934	1134	1140	1334	1416	1435	...	1435	1435	1534	1705	1734	1835	1934	2034	2134	2229
6	6	6	12	Bošany,Baštín	636	736	817	936	1136	1142	1336	1418	1437	...	1437	1437	1536	1707	1736	▲ 1837	1936	2036	2136	▲ 2231
8	8	8	11	Bošany,ŠM	Δ 639	Δ 739	820	Δ 939	Δ 1139	1145	Δ 1339	1421	1440	...	1440	1440	Δ 1539	1710	Δ 1739	Δ▲ 1841	Δ 1939	2038	Δ 2139	2233
			10	Bošany,nám.										...										
9	9	9	21	Bošany,rázc.Doval	640	740	821	940	1140	1146	1340	1422	1441	...	1441	1441	1540	1711	1740	1842	1940	2039	2140	Δ 2234
11	11	11	22	Klátova N.Ves,Sádok,rázc.	642	742	823	942	1142	1148	1342	1424	1443	...	1443	1443	1542	1713	1742	1844	1942	2041	2142	2236
13	13	13	23	Klátova N.Ves,agáty	645	745	826	945	1145	1151	1345	1427	1446	...	1446	1446	1545	1716	1745	1847	1945	2044	2145	2239
14	14	14	24	Klátova N.Ves,Jednota	646	746	827	946	1146	1152	1346	1428	1447	...	1447	1447	1546	1717	1746	1848	1946	2045	2146	2240
14	14	14	25	Klátova N.Ves,ZŠ	647	747	829	947	1147	1154	1347	1430	1449	...	1449	1449	1547	1719	1747	1850	1947	2046	2147	2242
15	15	15	26	Klátova N.Ves,Janova Ves	648	748	830	948	1148	1155	1348	...	1450	...	1450	1450	1548	1720	1748	1851	1948	2047	2148	2243
17	17	17	27	Ješkova Ves,mlyn	650	750	832	950	1150	1157	1350	...	1452	...	1452	1452	1550	1722	1750	1853	1950	2049	2150	2245
17	17	17	28	Ješkova Ves,nám.	651	751	833	951	1151	1158	1351	...	1453	...	1453	1453	1551	1723	1751	1854	1951	2050	2151	2246
18	18	18	29	Ješkova Ves,ZŠ	653	753	835	953	1153	1200	1353	...	1455	...	1455	1455	1553	1725	1753	1856	1953	2052	2153	2248
19	19	19	30	Veľký Klíž,dolný koniec	654	754	836	954	1154	1201	1354	...	1456	...	1456	1456	1554	1726	1754	1857	1954	2053	2154	2249
20	20	20	31	Veľký Klíž,nám.	655	755	837	955	1155	1202	1355	...	1457	...	1457	1457	1555	1727	1755	1858	1955	2054	2155	2250
20	20	20	32	Veľký Klíž,Klížske Hradište	657	757	839	957	1157	1204	1357	...	1459	...	1459	1459	1557	1729	1757	1900	1957	2056	2157	2252
20	20	31		Veľký Klíž,nám.	1501
21	21	30		Veľký Klíž,dolný koniec	1502
22	22	29		Ješkova Ves,ZŠ	1503
23	23	28		Ješkova Ves,nám.	1504
27	27	33		Ješkova Ves,Sliache	1509
31	31	34	↓	Skýcov,hájovňa Kraje	1514
33	33	35	pr	Skýcov,OcÚ	1517

✱-premáva v pracovné dni

+ -premáva v nedeľu a v štátny sviatok

① -premáva v pondelok

② -premáva v utorok

③ -premáva v stredu

④ -premáva vo štvrtok

⑤ -premáva v piatok

⑥ -premáva v sobotu

~~12~~ -nepremáva od 23.12 do 7.1., od 24.2. do 28.2., 17.4., 22.4., od 30.6. do 28.8., 30.10. a 31.10.

~~13~~ -premáva od 23.12 do 7.1., od 24.2. do 28.2., 17.4., 22.4., od 30.6. do 28.8., 30.10. a 31.10.

~~15~~ -nepremáva od 23.12 do 7.1., od 24.2. do 28.2., 17.4., 22.4., 1.5., 8.5., od 30.6. do 28.8., 30.10. a 31.10.

~~24~~ -nepremáva 24.12.

~~27~~ -nepremáva 27.12., 30. a 31.12.

J-Prechádza

{ -Obchádza

▲ -na spoj 5 nadväzuje spoj 305421/12 na zastávke Bošany,nám.

▲ -na spoj 7 nadväzuje spoj 305421/50 na zastávke Bošany,ŠM

▲ -na spoj 12 nadväzuje spoj 305415/19 na zastávke Bošany,Baštín

▲ -na spoj 12 nadväzuje spoj 305415/42 na zastávke Bošany,ŠM

▲ -na spoj 13 nadväzuje spoj 305421/24 na zastávke Bošany,ŠM

▲ -na spoj 15 nadväzuje spoj 305421/26 na zastávke Bošany,ŠM

▲ -na spoj 16 nadväzuje spoj 305415/21 na zastávke Bošany,Baštín

▲ -na spoj 19 nadväzuje spoj 305421/58 na zastávke Bošany,ŠM

▲ -na spoj 21 nadväzuje spoj 305421/34 na zastávke Bošany,ŠM

▲ -na spoj 23 nadväzuje spoj 305421/46 na zastávke Bošany,ŠM

▲ -na spoj 25 nadväzuje spoj 305421/42 na zastávke Bošany,ŠM

▲ -na spoj 27 nadväzuje spoj 305421/44 na zastávke Bošany,ŠM

▲ -na spoj 29 nadväzuje spoj 305421/48 na zastávke Bošany,ŠM

▲ -na spoj 33 nadväzuje spoj 305421/54 na zastávke Bošany,ŠM

▲ -na spoj 35 nadväzuje spoj 305421/56 na zastávke Bošany,ŠM

▲ -na spoj 39 nadväzuje spoj 305412/34 na zastávke Ješkova Ves,nám.

▲ -na spoj 41 nadväzuje spoj 305412/28 na zastávke Ješkova Ves,nám.

△ -spoj 1 možnosť prestupu zo 305415/2 na zastávke Bošany,Baštín

△ -spoj 3 možnosť prestupu zo 305415/1 na zastávke Bošany,nám.

△ -spoj 4 možnosť prestupu zo 305421/39 na zastávke Bošany,ŠM

△ -spoj 5 možnosť prestupu zo 305412/7 na zastávke Bošany,nám.

△ -spoj 11 možnosť prestupu zo 305412/19 na zastávke Bošany,rázc.Doval

△ -spoj 12 možnosť prestupu zo 305415/19 na zastávke Bošany,ŠM

△ -spoj 15 možnosť prestupu zo 305415/45 na zastávke Bošany,ŠM

△ -spoj 16 možnosť prestupu zo 305415/21 na zastávke Bošany,nám.

△ -spoj 18 možnosť prestupu zo 305421/43 na zastávke Bošany,ŠM

△ -spoj 22 možnosť prestupu zo 305421/33 na zastávke Bošany,ŠM

△ -spoj 24 možnosť prestupu zo 305421/35 na zastávke Bošany,ŠM

△ -spoj 26 možnosť prestupu zo 305421/37 na zastávke Bošany,ŠM

△ -spoj 28 možnosť prestupu zo 305421/41 na zastávke Bošany,ŠM

△ -spoj 30 možnosť prestupu zo 305421/45 na zastávke Bošany,ŠM

△ -spoj 32 možnosť prestupu zo 305421/47 na zastávke Bošany,ŠM

△ -spoj 34 možnosť prestupu zo 305421/49 na zastávke Bošany,ŠM,

△ -spoj 39 možnosť prestupu zo 407401/15 na zastávke Skycov,OcU

M -spoj 6 pokračuje na 305412/30 Partizánske,AS

305415 Partizánske-Bošany-Topoľčany-Krnča-Solčany

Prepravu zabezpečuje: SAD Prievidza a.s., prev. Partizánske, Partizánske, Nitrianska 2132/68, tel.č.038/7492011

km				Tč	SAD Prievidza a.s., prev. Partizánske	51	29	1	31	49	5	35	33	9	47	37	39	45	41	19	21
0	0	0	1	od	Partizánske, AS	545	...	630	1710	...	1820	2215
1	1	1	2		Partizánske, Veľké Bielice, most	547	...	633	1713	...	1823	2217
1	1	1	3		Partizánske, Veľké Bielice, žel.st.	548	...	634	1714	...	1824	2218
2	2	2	4		Partizánske, Veľké Bielice, sklady	549	...	635	1715	...	1825	2219
4	4	4	5		Brodzany	551	...	637	1717	...	1827	2221
7	7	7	6		Krásno	555	...	641	1721	...	1831	2224
7	7	7	7		Nedanovce, Drnda	556	...	642	1722	...	1832	2225
8	8	8	8		Nedanovce, Jednota	557	...	643	1723	...	1833	2226
11	11	11	9		Bošany, domovina	600	...	646	1726	...	1836	2229
12	12	12	10		Bošany, nám.	602	...	648	1728	...	1838	2231
13	13	13	11		Bošany, SM	603	...	649	6+	...	1729	6+	1839	2232
15	15	15	12		Bošany, Baštín	605	...	651	...	6+	M	6+	27	27	1734	27	1841	2234
		0	13		Topoľčany, AS		640	...	730	930	...	945	1130	1130	1455	1530	1540	1730	
		2	14		Topoľčany, sídl. Východ		643	...	734	933	...	950	1133	1134	1459	1533	1544	1733	
			15		Práznovce, závod		646	...	737	936	...		1136	1137	1502	1536	1547	1736	
			16		Práznovce, domovina		648	...	739	938	...		1138	1139	1504	1538	1549	1738	
			17		Práznovce, nám.		649	...	740	939	...		1139	1140	1505	1539	1550	1739	
		6	12		Bošany, Baštín		651	...	742	941	...		1141	1142	1507	1541	1552	1741	
16	16	7	18		Krnča, rázc. (3.0)	606	652	...	743	942	...		1142	1143	1508	1542	1553	1735	1742
18	18	9	19		Krnča, nám.	609	654	...	745	944	...		1144	1145	1510	1544	1555	1737	1744
18	18	9	20		Krnča, kult.dom	610	655	...	746	945	...		1145	1146	1511	1545	1556	1738	1745
19	0	19	21		Krnča, polesie	615	657	...	701	748	947	...	1147	1148	...	1205	1513	1547	1558	1740	1747
20		20	20		Krnča, kult.dom	703
20		20	19		Krnča, nám.	705
22		22	18		Krnča, rázc. (3.0)	707
24		24	22		Solčany, RD	709
27		5	23		Solčany, rázc.	954
			14		Topoľčany, sídl. Východ	2250
		5	24		Solčany, kostol	711	955
	6	6	25		Solčany, ZS	713	956	1215
		25	26	pr	Solčany, Lišne	714

✱-premáva v pracovné dni

+ -premáva v nedeľu a v štátny sviatok

©-premáva v sobotu

10-nepremáva od 23.12 do 7.1., od 3.3. do 7.3., 17.4., 22.4., od 30.6. do 28.8., 30.10. a 31.10.

12-nepremáva od 23.12 do 7.1., od 24.2. do 28.2., 17.4., 22.4., od 30.6. do 28.8., 30.10. a 31.10.

13-nepremáva od 23.12 do 7.1., od 24.2. do 28.2., 17.4., 22.4., od 30.6. do 28.8., 30.10. a 31.10.

24-nepremáva 24.12.

27-nepremáva 27.12., 30. a 31.12.

J-Prechádza

-Obchádza

▲-na spoj 1 nadväzuje spoj 305413/3 na zastávke Bošany,nám.

▲-na spoj 2 nadväzuje spoj 305413/1 na zastávke Bošany,Baštín

▲-na spoj 4 nadväzuje spoj 305421/2 na zastávke Bošany,nám.

▲-na spoj 19 nadväzuje spoj 305413/12 na zastávke Bošany,SM

▲-na spoj 21 nadväzuje spoj 305413/16 na zastávke Bošany,nám.

▲-na spoj 45 nadväzuje spoj 305413/15 na zastávke Bošany,SM

▲-na spoj 56 nadväzuje spoj 305421/38 na zastávke Bošany,Baštín

△-spoj 19 možnosť prestupu zo 305413/12 na zastávke Bošany,Baštín

△-spoj 21 možnosť prestupu zo 305413/16 na zastávke Bošany,Baštín

△-spoj 42 možnosť prestupu zo 305413/12 na zastávke Bošany,SM

△-spoj 45 možnosť prestupu zo 305421/26 na zastávke Bošany,Baštín

△-spoj 47 možnosť prestupu zo 305421/31 na zastávke Bošany,Baštín

M-spoj 5 pokračuje na 305415/12 Krnča,polesie

M-spoj 12 pokračuje na 305415/14 Topoľčany,AS

305415 Partizánske-Bošany-Topoľčany-Krnča-Solčany

opačný smer

km	Tč	SAD Prievdza a.s., prev. Partizánske	2	4	44	48	58	50	12	14	60	16	52	36	62	54	42	56
0	0	26 od Solčany, Lišne	✱	✱	✱
0	0	25 Solčany, ZS	27 500	12 720	...	M	12 1215
1	1	24 Solčany, kostol	501	722	...	956	12 1216
1	1	23 Solčany, rázc.	502	724	...	957	12 1217
1	1	22 Solčany, RD	503	725	...	958	12 1218
3	3	18 Krnča, rázc. (3.0)	959	12 1220
5	5	19 Krnča, nám.	1001	12 1222	...	✱	6+ 6+
6	6	20 Krnča, kult. dom	✱	...	✱	✱	...	✱	1003	...	✱	12 1223	6+	10	24 24	✱
	0	21 Krnča, polesie	450	...	620	700	...	800	1006	...	1010	1035	...	12 1225	1235	1345	...	1635
	1	20 Krnča, kult. dom	451	...	621	704	...	802	1011	1036	1236	1346	...	1636
	1	19 Krnča, nám.	452	...	622	707	...	804	1013	1037	1237	1347	...	1637
	3	18 Krnča, rázc. (3.0)	454	...	624	709	...	806	1015	1039	1239	1349	...	1639
	4	12 Bošany, Baštín	626	711	...	808	1017	1041	1241	1641
	5	17 Práznovce, nám.	628	713	...	810	1019	1043	1243	1643
	6	16 Práznovce, domovina	629	714	...	811	1020	1044	1244	1644
	7	15 Práznovce, závod	631	716	...	813	1022	1046	1246	1646
4	8	14 Topoľčany, sídl. Východ	633	719	...	729 815	1023	1048	1248	1648
6	10	13 Topoľčany, AS	637	723	...	733 819	1027	1052	1252	1652
	4	12 Bošany, Baštín	▲ 455	...	506	1350	...	1845
	6	11 Bošany, ŠM	457	...	508	1352	...	Δ 1847
	7	10 Bošany, nám.	459	▲ 510	1355	...	1849
	8	9 Bošany, domovina	501	1357	...	1851
	11	8 Nedanovce, Jednota	504	1400	...	1854
	12	7 Nedanovce, Drnda	505	1401	...	1855
	12	6 Krásno	506	1403	...	1857
	15	5 Brodzany	510	1407	...	1901
	17	4 Partizánske, Veľké Bielice, sklady	512	1409	...	1903
	18	3 Partizánske, Veľké Bielice, žel. st.	513	1410	...	1904
	18	2 Partizánske, Veľké Bielice, most	514	1411	...	1905
	19	1 pr Partizánske, AS	517	1414	...	1908

✱-premáva v pracovné dni

+ -premáva v nedeľu a v štátny sviatok

⑥ -premáva v sobotu

10 -nepremáva od 23.12 do 7.1., od 3.3. do 7.3., 17.4., 22.4., od 30.6. do 28.8., 30.10. a 31.10.

12 -nepremáva od 23.12 do 7.1., od 24.2. do 28.2., 17.4., 22.4., od 30.6. do 28.8., 30.10. a 31.10.

13 -premáva od 23.12 do 7.1., od 24.2. do 28.2., 17.4., 22.4., od 30.6. do 28.8., 30.10. a 31.10.

24 -nepremáva 24.12.

27 -nepremáva 27.12., 30. a 31.12.

J-Prechádza

-Obchádza

▲-na spoj 1 nadväzuje spoj 305413/3 na zastávke Bošany,nám.

▲-na spoj 2 nadväzuje spoj 305413/1 na zastávke Bošany,Baštín

▲-na spoj 4 nadväzuje spoj 305421/2 na zastávke Bošany,nám.

▲-na spoj 19 nadväzuje spoj 305413/12 na zastávke Bošany,ŠM

▲-na spoj 21 nadväzuje spoj 305413/16 na zastávke Bošany,nám.

▲-na spoj 45 nadväzuje spoj 305413/15 na zastávke Bošany,ŠM

▲-na spoj 56 nadväzuje spoj 305421/38 na zastávke Bošany,Baštín

Δ-spoj 19 možnosť prestupu zo 305413/12 na zastávke Bošany,Baštín

Δ-spoj 21 možnosť prestupu zo 305413/16 na zastávke Bošany,Baštín

Δ-spoj 42 možnosť prestupu zo 305413/12 na zastávke Bošany,ŠM

Δ-spoj 45 možnosť prestupu zo 305421/26 na zastávke Bošany,Baštín

Δ-spoj 47 možnosť prestupu zo 305421/31 na zastávke Bošany,Baštín

M-spoj 5 pokračuje na 305415/12 Krnča,polesie

M-spoj 12 pokračuje na 305415/14 Topoľčany,AS

Platí od 01.06.2025 do 31.12.2025

305416 Partizánske-Chynorany-Rajčany-Topoľčany

Prepravu zabezpečuje:SAD Prievidza a.s., prev. Partizánske,Partizánske,Nitrianska 2132/68,tel.č.038/7492011

km				Tč	SAD Prievidza a.s., prev. Partizánske	1	3	5	7	9	25	11	13	15	17	19	21
0	0	0	1	od	Partizánske,AS MHD	615	645	650	835	1200	1200	1405	1415	1505	1620	1835	2215
1	1	1	2		Partizánske,Veľké Bielice,most	618	648	653	838	1203	1203	1408	1418	1509	1623	1838	2217
1	1	1	3		Partizánske,Veľké Bielice,pošta	619	649	654	839	1204	1204			1510	1624	1839	2218
3	3	3	4		Partizánske,Malé Bielice,Jednota	621	651	656	841	1206	1206	1411	1421	1512	1626	1841	2220
3	3	3	5		Partizánske,Malé Bielice,domovina	622	652	657	842	1207	1207		1422	1513	1627	1842	2221
6	6	6	6		Žabokreky n.Nitrou,nám.	625	655	701	845	1210	1210	1415	1425	▲ 1516	1630	1845	2224
7	7	7	7		Žabokreky n.Nitrou,dol.koniec	626	657	703	847	1212	1212	1417	1427	1518	1632	1847	2226
			9	8	Chynorany,RD	628	659	705	849			1419	1429	1520	1634	1849	2228
9			26		Chynorany,ZŠ						1217						
	10		9		Chynorany,nám.					1215							
9	10		10		Chynorany,žel.st.					1217	1219						
9	10		9		Chynorany,nám.					1218	1220						
10	11	9	11		Chynorany,rázc.	629	700	706	850	1219	1221	1420	1430	1521	1635	1850	2229
11	12	10	12		Nadlice,most	631	702	708	▲ 852	1221	1223		1432	1523	1637	1852	2230
12	13	11	13		Rajčany,RD	632	703	709	853	1222	1224		1433	1524	1638	1853	2231
13	14	12	14		Rajčany	633	705	711	854	1223	1225	1423	1434	1525	1639	1854	2232
14	15	13	15		Horné Chlebany	634	707	713	856	1224	1226	1424	1435	1526	1640	1855	2233
15	16	14	16		Horné Chlebany,križ.	635	708	714	857	1225	1227	1425	1436	1527	1641	1856	▲ 2234
15	16	14	17		Krušovce,Dolné Chlebany	636	709	716	858	1226	1228		1437	1528	1642	1857	2235
16	17	15	18		Krušovce,ZŠ	638	710	718	900	1228	1230	1427	1439	1530	1644	1859	2237
16	17	15	19		Krušovce,nem.	639	711	720	901	1229	1231		1440	1531	1645	1900	2238
16	17	15	20		Krušovce,č.d.305	640	713	722	902	1230	1232	1429	1441	1532	1646	1901	2239
19	20	18	21		Topoľčany,pivovar	643	716	725	905	1233	1235		1444	1535	1649	1904	2242
19	20	18	22		Topoľčany,Artepstav	644	717	726	906	1234	1236	1433	1445	1536	1650	1905	2243
20	21	19	23	↓	Topoľčany,Ďaňový úrad	645	718	727	907	1235	1237	1434	1446	1537	1651	1906	2244
21	22	20	25	pr	Topoľčany,AS	648	721	730	910	1238	1240	1437	1449	1540	1654	1909	2247

- ✖-premáva v pracovné dni
- 10-nepremáva od 23.12 do 7.1., od 3.3. do 7.3., 17.4., 22.4., od 30.6. do 28.8., 30.10. a 31.10.
- 11-nepremáva od 23.12 do 7.1., od 3.3. do 7.3., 17.4., 22.4., od 30.6. do 28.8., 30.10. a 31.10.
- 12-nepremáva od 23.12 do 7.1., od 24.2. do 28.2., 17.4., 22.4., od 30.6. do 28.8., 30.10. a 31.10.
- 17-nepremáva 23.12., od 2.1. do 7.1., od 3.3. do 7.3., 17.4., 22.4., od 30.6. do 28.8., 30.10. a 31.10.
- 27-nepremáva 27.12., 30. a 31.12.

- J-Prechádza
- Obchádza
- ▲-na spoj 7 nadväzuje spoj 301411/8 na zastávke Nadlice,most
- ▲-na spoj 15 nadväzuje spoj 309433/29 na zastávke Žabokreky n.Nitrou,nám.
- ▲-na spoj 21 nadväzuje spoj 301412/26 na zastávke Horné Chlebany,križ.
- △-spoj 8 možnosť prestupu zo 305417/4 na zastávke Chynorany,rázc.

Platí od 01.06.2025 do 31.12.2025

305416 Partizánske-Chynorany-Rajčany-Topoľčany

opačný smer

km	Tč	SAD Prievidza a.s., prev. Partizánske	4	6	8	32	10	12	14	16	36	2	20	22	24	28	30
0	0	0 25 od Topoľčany,AS	500	530	605	700	700	800	905	1010	1255	1410	1445	1535	1625	1825	2105
1	1	1 23 Topoľčany, Daňový úrad	502	533	608	703	703	803	908	1013	1258	1414	1448	1538	1628	1828	2107
2	2	2 22 Topoľčany, Artepstav	503	534	609	704	704	804	909	1014	1259	1415	1449	1539	1629	1829	2108
2	2	2 21 Topoľčany, pivovar	504	535	610	705	705	805	910	1015	1300	1416	1450	1540	1630	1830	2109
5	5	5 20 Krušovce, č.d.305	507	538	613	708	708	808	913	1018	1303	1421	1454	1543	1633	1833	2112
5	5	5 19 Krušovce, nem.	508	539	614	709	709	809	914	1019	1304	1422	1455	1544	1634	1834	2113
5	5	5 18 Krušovce, ZŠ	509	540	615	710	710	810	915	1020	1305	1423	1456	1545	1635	1835	2114
6	6	6 17 Krušovce, Dolné Chlebany	511	542	617	712	712	812	917	1022	1307	1425	1458	1547	1637	1837	2116
6	6	6 16 Horné Chlebany, križ.	512	543	618	713	713	813	918	1023	1308	1426	1459	1548	1638	1838	2117
7	7	7 15 Horné Chlebany	513	544	619	714	714	814	919	1024	1309	1427	1500	1549	1639	1839	2118
8	8	8 14 Rajčany	515	546	621	716	718	816	921	1026	1311	1429	1502	1551	1641	1841	2120
9	9	9 13 Rajčany, RD	516	547	622	717	719	817	922	1027	1312	1430	1503	1552	1642	1842	2121
10	10	10 12 Nadlice, most	517	548	624	718	720	818	923	1028	1313	1431	1504	1553	1643	1843	2122
11	11	11 11 Chynorany, rázc.	519	550	626	720	722	820	925	1030	1315	1433	1506	1555	1645	1845	2124
11	11	26 Chynorany, ZŠ					724										
12		10 Chynorany, nám.							926	1031							
12		9 Chynorany, žel.st.							928	1033							
12	11	10 Chynorany, nám.					726		930	1035							
12	12	8 Chynorany, RD	520	551	627	721	728	821			1316	1434	1507	1556	1646		
15	14	7 Žabokreky n.Nitrou, dol.koniec	522	553	629	723	730	823	934	1039	1318	1436	1509	1558	1648	1848	2127
16	15	6 Žabokreky n.Nitrou, nám.	524	555	632	725	732	825	936	1041	1320	1438	1511	1600	1650	1850	2129
19	18	5 Partizánske, Malé Bielice, domovina	527	558	635	728	735	828	939	1044	1323	1441	1514	1603	1653	1853	2132
19	18	4 Partizánske, Malé Bielice, Jednota	528	559	636	729	736	829	940	1045	1324	1442	1515	1604	1654	1854	2133
21	20	3 Partizánske, Veľké Bielice, pošta	529	601	638	731	738	831	942	1047	1325	1444	1517	1606	1655	1855	2134
21	20	2 Partizánske, Veľké Bielice, most	530	602	639	732	739	832	943	1048	1326	1445	1518	1607	1656	1856	2135
22	21	1 pr Partizánske, AS	533	605	642	735	742	835	946	1051	1329	1448	1521	1610	1659	1859	2138

✱-premáva v pracovné dni

10-nepremáva od 23.12 do 7.1., od 3.3. do 7.3., 17.4., 22.4., od 30.6. do 28.8., 30.10. a 31.10.

11-nepremáva od 23.12 do 7.1., od 3.3. do 7.3., 17.4., 22.4., od 30.6. do 28.8., 30.10. a 31.10.

12-nepremáva od 23.12 do 7.1., od 24.2. do 28.2., 17.4., 22.4., od 30.6. do 28.8., 30.10. a 31.10.

17-nepremáva 23.12. od 2.1. do 7.1., od 3.3. do 7.3., 17.4., 22.4., od 30.6. do 28.8., 30.10. a 31.10.

27-nepremáva 27.12., 30. a 31.12.

J-Prechádza

-Obchádza

▲-na spoj 7 nadväzuje spoj 301411/8 na zastávke Nadlice, most

▲-na spoj 15 nadväzuje spoj 309433/29 na zastávke Žabokreky n.Nitrou,nám.

▲-na spoj 21 nadväzuje spoj 301412/26 na zastávke Horné Chlebany,križ.

Δ-spoj 8 možnosť prestupu zo 305417/4 na zastávke Chynorany,rázc.

Platí od 15.12.2024 do 13.12.2025

305417 Partizánske-Chynorany/Ostratice-Livinské Opatovce

Prepravu zabezpečuje: SAD Prievidza a.s., prev. Partizánske, Partizánske, Nitrianska 2132/68, tel.č.038/7492011

km	Tč	SAD Prievidza a.s., prev. Partizánske	1	3	5	7	9	23	11	25	13	21	15	17	19
			27		10		11	10	11					27	27
0 0	0 1	od Partizánske, AS MHD	525	...	640	...	755	1100	1110	1425	1535	1720
1 1	1 2	Partizánske, Veľké Bielice, most	528	...	642	...	757	1103	1113	1428	1538	1723
1 1	1 3	Partizánske, Veľké Bielice, pošta	529	...	643	...	758	1104	1114	1429	1539	1724
3 3	3 4	Partizánske, Malé Bielice, Jednota	530	...	644	...	800	1106	1116	1431	1541	1726
3 3	3 5	Partizánske, Malé Bielice, domovina	531	...	645	...	801	1107	1117	1432	1542	1727
	21	Zabokrekry n.Nitrou, hor.koniec	648			
	22	Ostratice, Veľké Ostratice	651			
	23	Ostratice, Malé Ostratice	652			
	24	Ostratice, Jednota	653			
6 6	6 6	Zabokrekry n.Nitrou, nám.	534	804	1110	1120	1435	1545	1730
7 7	7 7	Zabokrekry n.Nitrou, dol.koniec	536	806	1111	1121	1436	1546	1731
9 9	9 8	Chynorany, RD	538	808	1113	1123	1438	1548	1733
	20	Chynorany, ZS		1118				
	10 9	Chynorany, nám.	540	10		10	810		1125	10	15	10	1440	1550	1735
0 9	0 10	Chynorany, žel.st.	542	620		810	812	1121	1127	1220	1310	1310	1442	1552	1737
0 9	0 20	Chynorany, ZS			1225	...	1319
0 9	0 10 9	Chynorany, nám.	544	622		812	814	1123	1129	1227	1312	1322	1444	1554	1739
1 10	1 11 11	Chynorany, rázc.	545	624		813	816	1125	1131	1229	1314	1323	1446	1556	1741
3 12		Rajčany, RD	1127				1326			
4 13		Rajčany	1128				1327			
6 15	2 12 12	Nadlice, most	546	625		815	818	1132	1133	1231	1317	1330	1448	1558	1743
			548	627		816	819	1134	1134	1233	1318	1332	1449	1559	1744
7 16	3 13 13	Nadlice, nám.	548	627		816	819	1134	1134	1233	1318	1332	1449	1559	1744
10 19	6 16 14	Livina, Ďureje	551	630		819	822	1137	1137	1236	1321	1335	1452	1602	1747
10 19 11	6 16 15	Livina	552	631	655	820	823	1138	1138	1237	1322	1336	1453	1603	1748
13 22 14	9 19 16	Livinské Opatovce	555	634	657	823	826	1141	1140	1240	1325	1339	1456	1606	1751
13 22 14	9 19 17	Livinské Opatovce, konečná	557	636	658	825	830	1143	1142	1242	1327	1341	1458	1608	1753

✖-premáva v pracovné dni
 10-nepremáva od 23.12 do 7.1., od 3.3. do 7.3., 17.4., 22.4., od 30.6. do 28.8., 30.10. a 31.10.
 11-premáva od 23.12 do 7.1., od 3.3. do 7.3., 17.4., 22.4., od 30.6. do 28.8., 30.10. a 31.10.
 15-premáva 23.12., 2.1., 3.1., 7.1., od 3.3. do 7.3., 17.4., 22.4., od 30.6. do 28.8., 30.10. a 31.10.
 27-nepremáva 27.12., 30. a 31.12.
 J-Prechádza
 Obchádza
 ▲-na spoj 2 nadväzuje spoj 301411/2 na zastávke Livina, Ďureje
 ▲-na spoj 4 nadväzuje spoj 301411/3 na zastávke Livina, Ďureje
 ▲-na spoj 4 nadväzuje spoj 305416/8 na zastávke Chynorany, rázc.
 ▲-na spoj 6 nadväzuje spoj 301411/5 na zastávke Livina, Ďureje

▲-na spoj 11 nadväzuje spoj 301411/12 na zastávke Nadlice, nám.
 ▲-na spoj 11 nadväzuje spoj 301411/13 na zastávke Nadlice, most
 ▲-na spoj 17 nadväzuje spoj 301411/19 na zastávke Nadlice, nám.
 ▲-na spoj 22 nadväzuje spoj 301411/5 na zastávke Livina, Ďureje
 ▲-na spoj 23 nadväzuje spoj 301411/12 na zastávke Nadlice, nám.
 ▲-na spoj 23 nadväzuje spoj 301411/13 na zastávke Nadlice, most
 Δ-spoj 11 možnosť prestupu zo 301411/13 na zastávke Livina, Ďureje
 Δ-spoj 11 možnosť prestupu zo 301411/12 na zastávke Nadlice, nám.
 Δ-spoj 17 možnosť prestupu zo 301411/19 na zastávke Livina, Ďureje
 Δ-spoj 23 možnosť prestupu zo 301411/13 na zastávke Livina, Ďureje
 Δ-spoj 23 možnosť prestupu zo 301411/12 na zastávke Nadlice, nám.

Platí od 15.12.2024 do 13.12.2025

305417 Partizánske-Chynorany/Ostratice-Livinské Opatovce

opačný smer

km				Tč	SAD Prievidza a.s., prev. Partizánske	2	4	22	6	8	10	20	12	14	16	18
						27	10	11	10	10		10	27		27	27
0	0	0	0	17	od Livinské Opatovce,konečná	445	605	640	640	705	835	1200	1245	1350	1505	1610
0	0	0	0	16	Livinské Opatovce	446	606	642	642	706	837	1202	1247	1351	1507	1612
3	3	3	3	15	Livina	450	609	646	646	709	840	1205	1251	1355	1510	1615
3	3	3	3	14	Livina,Đureje	451	610	647	647	710	841	1206	1252	1356	1511	1616
6	6	6	6	13	Nadlice,nám.	455	613	652	652	715	844	1209	1255	1359	1514	1619
7	7	7	7	12	Nadlice,most	456	615	655	655	717	846	1210	1256	1400	1515	1620
8	8	8	8	11	Chynorany,rázc.		617	657	657		848	1212	1258	1401	1517	1622
	8			20	Chynorany,ZS					720						
	9	9	9		Chynorany,nám.	459	618	658	658		850	1213	1259	1402		
	8	9	10		Chynorany,žel.st.	501	620	700	700	725	852	1215	1300	1405		
		9	9		Chynorany,nám.	503		702	702		854			1406		
10				8	Chynorany,RD										1407	
11		12	7		Žabokreky n.Nitrou,dol.koniec	507		706	707		858			1409	1520	1625
11		13	6		Žabokreky n.Nitrou,nám.	509		710	711		900			1410	1521	1626
14		16	5		Partizánske,Malé Bielice,domovina	512		713	714		903			1413	1524	1629
14		16	4		Partizánske,Malé Bielice,Jednota	513		714	718		904			1414	1525	1630
16		18	3		Partizánske,Veľké Bielice,pošta	515		716	720		905			1415	1526	1631
16		18	2	↓	Partizánske,Veľké Bielice,most	516		717	721		906			1416	1527	1632
17		19	1	pr	Partizánske,AS	519		720	725		910			1420	1530	1635
					MHD											

- ✱-premáva v pracovné dni
10-nepremáva od 23.12 do 7.1., od 3.3. do 7.3., 17.4., 22.4., od 30.6. do 28.8., 30.10. a 31.10.
11-premáva od 23.12 do 7.1., od 3.3. do 7.3., 17.4., 22.4., od 30.6. do 28.8., 30.10. a 31.10.
15-premáva 23.12., 2.1., 3.1., 7.1., od 3.3. do 7.3., 17.4., 22.4., od 30.6. do 28.8., 30.10. a 31.10.
27-nepremáva 27.12., 30. a 31.12.
J-Prechádza
-Obchádza
▲-na spoj 2 nadväzuje spoj 301411/2 na zastávke Livina,Đureje
▲-na spoj 4 nadväzuje spoj 301411/3 na zastávke Livina,Đureje
▲-na spoj 4 nadväzuje spoj 305416/8 na zastávke Chynorany,rázc.
▲-na spoj 6 nadväzuje spoj 301411/5 na zastávke Livina,Đureje

- ▲-na spoj 11 nadväzuje spoj 301411/12 na zastávke Nadlice,nám.
▲-na spoj 11 nadväzuje spoj 301411/13 na zastávke Nadlice,most
▲-na spoj 17 nadväzuje spoj 301411/19 na zastávke Nadlice,nám.
▲-na spoj 22 nadväzuje spoj 301411/5 na zastávke Livina,Đureje
▲-na spoj 23 nadväzuje spoj 301411/12 na zastávke Nadlice,nám.
▲-na spoj 23 nadväzuje spoj 301411/13 na zastávke Nadlice,most
△-spoj 11 možnosť prestupu zo 301411/13 na zastávke Livina,Đureje
△-spoj 11 možnosť prestupu zo 301411/12 na zastávke Nadlice,nám.
△-spoj 17 možnosť prestupu zo 301411/19 na zastávke Livina,Đureje
△-spoj 23 možnosť prestupu zo 301411/13 na zastávke Livina,Đureje
△-spoj 23 možnosť prestupu zo 301411/12 na zastávke Nadlice,nám.

305420 Partizánske-Horná Ves-Radobica,Cérová

Platí od 15.12.2024 do 13.12.2025

Prepravu zabezpečuje:SAD Prievidza a.s.,Prievidza,Ciglianska 1,tel.č.046/5424433 (spoje:2,13-19,21-23,25,28-29,31-32,34)

SAD Prievidza a.s., prev. Partizánske,Partizánske,Nitrianska 2132/68,tel.č.038/7492011 (spoje:1,3-12,20,24,26-27,30,33)

km										Tč	SAD Prievidza a.s., prev. Partizánske																
											1	23	25	5	27	7	3	33	17	9	21	31	29	13	19	15	
0	0	0	0	0	0	0	1	od	Partizánske,AS	MHD	607	635	830	925	930	1215	1300	1345	1430	1435	1525	1635	1635	1840	1840	2225	2225
1	1	1	1	1	1	1	2		Partizánske,Nitrianska cesta	MHD	610	638	833	928	933	1218	1303	1348	1433	1439	1528	1638	1638	1843	1843	2227	2227
2	2	2	2	2	2	2	3		Partizánske,Simonovany	MHD	611	639	834	929	934	1219	1304	1349	1434	1440	1529	1639	1639	1844	1844	2228	2228
3	3	3	3	3	3	3	4		Malé Uherce	MHD	613	641	836	931	936	1221	1306	1351	1436	1442	1531	1641	1641	1846	1846	2230	2230
5	5	5	5	5	5	5	6		Veľké Uherce,žel.st.		615	643	838	933	938	1223	1308	1353	1438	1444	1533	1643	1643	1848	1848	2232	2232
6	6	6	6	6	6	6	7		Pažiť,rázc.		616	644	839	934	939	1224	1309	1354	1439	1445	1534	1644	1644	1849	1849	2233	2233
8	8	8					8	↓	Oslany,rázc.		618			936		1226				1447		1646	1646				
9	9	9	9	9	9	9	10	pr	Oslany,nám.			648	843		943		1314	1358	1443		1540			1853	1853	2237	2237
9	9	9	9	9	9	9	9	od	Oslany,RD			648	843		943		1314	1358	1443		1540			1853	1853	2243	2243
12	12	12	14	14	12	11	pr	Horná Ves,Jednota		621	652	847	940	947	1230	1320	1402	1447	1450	1545	1649	1650	1857	1857	2247	2247	
12	12	12	14	14	12	11	od	Horná Ves,hor.koniec		621	652	847	945	947	1230	1320	1402	1447	1453	1545	1649	...	1857	1857	2247	2247	
15	15	15	17	17	13			Radobica,dol.koniec		623	654	849		949	1232	1322	1404	1449	1455	1547	1651	...	1859	1859	2249	2249	
15	15	15	17	17	14			Radobica,nám.			656	851		951		1324	1406	1451		1549	1653	...	1901	1901	2251	2251	
			17	17	13			Radobica,dol.koniec			658	853		953		1326	1408	1453		1551	1655	...	1903	1903	2253	2253	
			17	17	13			Radobica,dol.koniec				855		955				1455				1905	
			14	20	14	15		Horná Ves,Rudica		625		859	947	959	1234			1459	1457			1908	
			17	23	17	17		Radobica,Cerová		628		902	950	1002	1237			1502	1500			1911	
			18	24	18	18	pr	Radobica,Cerová,polesie		630		904	952	1004	1239			1504	1502			1913	

© TransData

opačný smer

úpachtový smere										Tč	SAD Prievidza a.s., prev. Partizánske																
km											2	4	32	6	10	20	22	12		30	24	14	34	26	16	18	28
0	0	0	0				18	od	Radobica,Cerová,polesie	654	955	1043	...	1250	1535	1558	1915	
1	1	1	1				17		Radobica,Cerová	656	957	1045	...	1252	1537	1600	1917	
4	4	4	4				15		Horná Ves,Rudica	700	1001	1049	...	1256	1541	1604	6+	...	1921	
		7					13		Radobica,dol.koniec	6+	...	6+			1053	6+		...	27		1608	22	6+	
		7			0	0	14		Radobica,nám.	455	500	700			1055	1250	1405		1610	1655	2045	2050	
		7			0	0	13		Radobica,dol.koniec	457	502	702			1057	1252	1407		1612	1657	2047	2052	
		10			6	3	12	↓	Horná Ves,hor.koniec	459	504	704	704		1059	1254	1409		1614	1659	2049	2054	
6	0	10	6	6	3	3	11	pr	Horná Ves,Jednota	501	Δ 507	706	Δ 708	ΔΔ 1005	1101	1256	1300	...	1411	Δ 1543	1616	1701	Δ 1718	...	2051	2056	
							8	od	Oslany,rázc.	501	Δ 507	706	Δ 708	ΔΔ 1007	1101	1256	1300	...	1411	Δ 1545	1616	1701	Δ 1718	...	2051	2056	
	4	14	10	10	7	7	8		Oslany,RD	503	510	708	711	1010	1103	1258	1303	...	1414	1548	1619	1703	1721	...	2054	2059	
	5	15					8	9	Oslany,RD	504		709			1104	1259	1415				1722	...	2101	2104	
	5	15					8	10	Oslany,nám.	Δ 506		Δ 711			Δ 1106	Δ 1301	Δ 1418		Δ 1622	Δ 1705	1724	...	Δ 2056	Δ 2101	
	15						8	9	Oslany,RD	507		712			1107	1302	1419		1706		2058	2102	
	8	18	12	12	9	11	7		Pažiť,rázc.	509	512	714	Δ 713	1011	1109	1304	1305	...	1421	1550	1625	1708	1727	...	2100	2104	
	9	19	13	13	10	12	6		Veľké Uherce,žel.st.	510	513	715	714	1012	1110	1305	1306	...	1422	1551	1626	1709	1728	...	2101	2105	
	11	21	15	15	12	14	5		Malé Uherce	512	515	717	716	1014	1112	1307	1309	...	1424	1553	1628	1711	1730	...	2103	2107	
							4		Partizánske,nemocnica		518							
	12	22	16	16	15	15	3		Partizánske,Simonovany	513	520	718	717	1015	1113	1308	1311	...	1425	1555	1629	1712	1731	...	2104	2108	
	13	23	17	17	16	16	2		Partizánske,Nitrianska cesta	514	521	719	718	1016	1114	1309	1312	...	1426	1557	1630	1714	1732	...	2106	2110	
	14	24	18	18	17	17	1	pr	Partizánske AS	517	524	721	720	1019	1117	1311	1315	...	1429	1600	1633	1717	1735	...	2109	2113	

© TransData

✖-premáva v pracovné dni
+-premáva v nedeľu a v štátny sviatok

Ⓢ-premáva v sobotu

~~20~~-nepremáva 5.7. a 1.11.

~~24~~-nepremáva 24.12.

~~27~~-nepremáva 27.12., 30. a 31.12.

~~31~~-nepremáva 23.12., 27.12., 30.12., 31.12.

]-Prechádza

{-Obchádza

▲-na spoj 1 nadväzuje spoj 060116/62 na zastávke Radobica,Cerová,polesie

▲-na spoj 2 nadväzuje spoj 307429/40 na zastávke Oslany,nám.

▲-na spoj 5 nadväzuje spoj 307407/17 na zastávke Horná Ves,Jednota

▲-na spoj 6 nadväzuje spoj 305406/11,305406/19 na zastávke Pažiť,rázc.

▲-na spoj 7 nadväzuje spoj 307407/23 na zastávke Horná Ves,Jednota

▲-na spoj 9 nadväzuje spoj 307407/35 na zastávke Horná Ves,Jednota

▲-na spoj 10 nadväzuje spoj 307407/24 na zastávke Horná Ves,Jednota

▲-na spoj 11 nadväzuje spoj 307407/39 na zastávke Horná Ves,Jednota

▲-na spoj 14 nadväzuje spoj 307429/16,307429/20 na zastávke Oslany,nám.

▲-na spoj 18 nadväzuje spoj 307429/24 na zastávke Oslany,nám.

▲-na spoj 20 nadväzuje spoj 307429/36 na zastávke Oslany,nám.

▲-na spoj 22 nadväzuje spoj 307429/4,307429/14 na zastávke Oslany,nám.

▲-na spoj 28 nadväzuje spoj 307429/42 na zastávke Oslany,nám.

▲-na spoj 30 nadväzuje spoj 307429/12 na zastávke Oslany,nám.

▲-na spoj 32 nadväzuje spoj 307429/34 na zastávke Oslany,nám.

▲-na spoj 34 nadväzuje spoj 307429/30 na zastávke Oslany,nám.

△-spoj 4 možnosť prestupu zo 307407/4 na zastávke Horná Ves,Jednota

△-spoj 5 možnosť prestupu zo 307407/17 na zastávke Horná Ves,Jednota

△-spoj 6 možnosť prestupu zo 307407/20 na zastávke Horná Ves,Jednota

△-spoj 9 možnosť prestupu zo 307407/35 na zastávke Horná Ves,Jednota

△-spoj 10 možnosť prestupu zo 307407/24 na zastávke Horná Ves,Jednota

△-spoj 11 možnosť prestupu zo 305410/32 na zastávke Veľké Uherce,žel.st.

△-spoj 13 možnosť prestupu zo 307429/39 na zastávke Oslany,nám.

△-spoj 15 možnosť prestupu zo 307429/31 na zastávke Oslany,nám.

△-spoj 17 možnosť prestupu zo 307429/5,307429/15 na zastávke Oslany,nám.

△-spoj 19 možnosť prestupu zo 307429/23 na zastávke Oslany,nám.

△-spoj 21 možnosť prestupu zo 307429/37 na zastávke Oslany,nám.

△-spoj 23 možnosť prestupu zo 307429/43 na zastávke Oslany,nám.

△-spoj 24 možnosť prestupu zo 307407/42 na zastávke Horná Ves,Jednota

△-spoj 25 možnosť prestupu zo 307429/29 na zastávke Oslany,nám.

△-spoj 26 možnosť prestupu zo 307407/46 na zastávke Horná Ves,Jednota

△-spoj 27 možnosť prestupu zo 307429/45 na zastávke Oslany,nám.

△-spoj 29 možnosť prestupu zo 307429/41 na zastávke Oslany,nám.

△-spoj 33 možnosť prestupu zo 301420/22 na zastávke Partizánske,AS

Platí od 01.06.2025 do 31.12.2025

Prepravu zabezpečuje: SAD Prievdzia a.s., prev. Bánovce nad Bebravou, Bánovce nad Bebravou, Moyzesova 661, tel.č.038/7602837 (spoje:21)
SAD Prievdzia a.s., prev. Partizánske, Partizánske, Nitrianska 2132/68, tel.č.038/7492011 (spoje:1-20,22-58)

[illegible]

pokračovanie

[illegible]

305421 Partizánske-Bošany-Topoľčany

opačný smer

km	Tč	SAD Prievidza a.s., prev. Partizánske	2	42		32	6	44		8	10	46		12	14	48		40	50
0	0	19od	Topoľčany,Ozeta	545
0	18		Topoľčany,OÚNZ	✖	6+	...	✖	6+	...	✖	✖	6+	...	✖	✖	6+	...	✖	6+
2	2	0	Topoľčany,AS	457	505	...	540	550	635	...	650	800	835	...	910	1015	1035	...	1110
4	2	16	Topoľčany,sídl.Východ	500	509	...	544	...	639	...	654	804	839	...	914	1019	1039	...	1114
5	3	15	Práznovce,závod	503	512	...	547	...	642	...	657	807	842	...	917	1022	1042	...	1117
6	4	14	Práznovce,domovina	505	514	...	549	...	644	...	659	809	844	...	919	1024	1044	...	1119
7	5	13	Práznovce,nám.	506	515	...	550	...	645	...	700	810	845	...	920	1025	1045	...	1120
8	6	12	Bošany,Baštín	508	517	...	552	...	647	...	702	812	847	...	922	1027	1047	...	1122
10	8	11	Bošany,ŠM	511	520	...	555	...	650	...	705	815	850	...	925	1030	1050	...	1125
11	9	10	Bošany,nám.	513	522	...	557	...	652	...	708	817	852	...	927	1032	1052	...	1127
12	10	9	Bošany,domovina	515	524	...	559	...	654	...	710	819	854	...	931	1034	1054	...	1129
15	13	8	Nedanovce,Jednota	518	527	...	602	...	657	...	713	822	857	...	934	1037	1057	...	1132
16	14	7	Nedanovce,Drnda	519	528	...	603	...	658	...	714	823	858	...	935	1038	1058	...	1133
16	14	6	Krásno	521	529	...	605	...	659	...	716	825	859	...	937	1040	1059	...	1135
19	17	5	Brodzany	525	533	...	609	...	703	...	720	829	903	...	941	1044	1103	...	1139
21	19	4	Partizánske,Veľké Bielice,sklady	527	535	...	611	...	705	...	722	831	905	...	943	1046	1105	...	1141
22	20	3	Partizánske,Veľké Bielice,žel.st.	528	536	...	612	...	706	...	723	832	906	...	944	1047	1106	...	1142
22	20	2	Partizánske,Veľké Bielice,most	529	537	...	613	...	707	...	724	833	907	...	945	1048	1107	...	1143
23	21	1pr	Partizánske,AS	532	540	...	616	...	710	...	727	836	910	...	948	1051	1110	...	1146
			MHD																

© TransData

opačný smer pokračovanie

km	Tč	SAD Prievidza a.s., prev. Partizánske	16		20	52	22		36	54		24	26		56	38	58		34
0	0	19od	Topoľčany,Ozeta	1405	6+	6+	...	6+
0	18		Topoľčany,OÚNZ	✖	...	1410	6+	✖	...	2!	...	✖	✖	...	2!	✖	2!	...	✖
2	2	0	Topoľčany,AS	1300	...	1425	1435	1540	...	1610	1635	...	1640	1720	...	1835	1920	2035	...
4	2	16	Topoľčany,sídl.Východ	1305	...	1430	1439	1545	...	1614	1639	...	1645	1724	...	1839	1924	2039	...
5	3	15	Práznovce,závod	1308	...	1433	1442	1548	...	1617	1642	...	1648	1727	...	1842	1927	2042	...
6	4	14	Práznovce,domovina	1310	...	1435	1444	1550	...	1619	1644	...	1650	1729	...	1844	1929	2044	...
7	5	13	Práznovce,nám.	1311	...	1436	1445	1551	...	1620	1645	...	1651	1730	...	1845	1930	2045	...
8	6	12	Bošany,Baštín	1313	...	1438	1447	1553	...	1622	1647	...	1653	1732	...	1847	1932	2047	...
10	8	11	Bošany,ŠM	1316	...	1441	1450	1556	...	1625	1650	...	1656	1735	...	1850	1935	2050	...
11	9	10	Bošany,nám.	1318	...	1443	1452	1558	...	1627	1652	...	1658	1737	...	1852	1937	2052	...
12	10	9	Bošany,domovina	1320	...	1445	1454	1560	...	1629	1654	...	1658	1737	...	1854	1939	2054	...
15	13	8	Nedanovce,Jednota	1323	...	1448	1457	1563	...	1632	1657	...	1700	1739	...	1857	1942	2057	...
16	14	7	Nedanovce,Drnda	1324	...	1449	1458	1564	...	1633	1658	...	1703	1742	...	1858	1943	2058	...
16	14	6	Krásno	1326	...	1451	1459	1566	...	1634	1659	...	1704	1743	...	1859	1944	2059	...
19	17	5	Brodzany	1330	...	1455	1503	1569	...	1638	1703	...	1706	1745	...	1859	1945	2059	...
21	19	4	Partizánske,Veľké Bielice,sklady	1332	...	1457	1505	1571	...	1640	1705	...	1710	1749	...	1903	1949	2103	...
22	20	3	Partizánske,Veľké Bielice,žel.st.	1333	...	1458	1506	1572	...	1641	1706	...	1712	1751	...	1905	1951	2105	...
22	20	2	Partizánske,Veľké Bielice,most	1334	...	1459	1507	1573	...	1642	1707	...	1713	1752	...	1906	1952	2106	...
23	21	1pr	Partizánske,AS	1337	...	1500	1507	1574	...	1645	1710	...	1714	1753	...	1907	1953	2107	...
			MHD																

© TransData

✱-premáva v pracovné dni

+ -premáva v nedeľu a v štátny sviatok

Ⓢ-premáva v sobotu

~~12~~-nepremáva od 23.12 do 7.1., od 24.2. do 28.2., 17.4., 22.4., od 30.6. do 28.8., 30.10. a 31.10.

~~13~~-premáva od 23.12 do 7.1., od 24.2. do 28.2., 17.4., 22.4., od 30.6. do 28.8., 30.10. a 31.10.

~~24~~-nepremáva 24.12.

~~27~~-nepremáva 27.12., 30. a 31.12.

J-Prechádza

{ -Obchádza

▲-na spoj 8 nadväzuje spoj 305404/17 na zastávke Partizánske, Veľké Bielice, most

▲-na spoj 12 nadväzuje spoj 305412/7 na zastávke Bošany, nám.

▲-na spoj 14 nadväzuje spoj 307429/18 na zastávke Partizánske, AS

▲-na spoj 16 nadväzuje spoj 305404/47 na zastávke Partizánske, Veľké Bielice, most

▲-na spoj 20 nadväzuje spoj 305412/25, 305412/35 na zastávke Nedanovce, Drnda

▲-na spoj 22 nadväzuje spoj 305412/19 na zastávke Bošany, nám.

▲-na spoj 26 nadväzuje spoj 305415/45 na zastávke Bošany, Baštín

▲-na spoj 31 nadväzuje spoj 305415/47 na zastávke Bošany, Baštín

▲-na spoj 32 nadväzuje spoj 305412/29 na zastávke Nedanovce, Drnda

▲-na spoj 33 nadväzuje spoj 305413/22 na zastávke Bošany, ŠM

▲-na spoj 35 nadväzuje spoj 305413/24 na zastávke Bošany, ŠM

▲-na spoj 37 nadväzuje spoj 305413/26 na zastávke Bošany, ŠM

▲-na spoj 39 nadväzuje spoj 305413/4 na zastávke Bošany, ŠM

▲-na spoj 41 nadväzuje spoj 305413/28 na zastávke Bošany, ŠM

▲-na spoj 43 nadväzuje spoj 305413/18 na zastávke Bošany, ŠM

▲-na spoj 45 nadväzuje spoj 305413/30 na zastávke Bošany, ŠM

▲-na spoj 47 nadväzuje spoj 305413/32 na zastávke Bošany, ŠM

▲-na spoj 49 nadväzuje spoj 305413/34 na zastávke Bošany, ŠM

△-spoj 1 možnosť prestupu zo 305412/24 na zastávke Nedanovce, Drnda

△-spoj 2 možnosť prestupu zo 305412/2, 305415/4 na zastávke Bošany, nám.

△-spoj 7 možnosť prestupu zo 305412/8 na zastávke Bošany, nám.

△-spoj 9 možnosť prestupu zo 305412/10 na zastávke Bošany, nám.

△-spoj 11 možnosť prestupu zo 305412/13 na zastávke Bošany, nám.

△-spoj 12 možnosť prestupu zo 305413/5 na zastávke Bošany, nám.

△-spoj 13 možnosť prestupu zo 305412/14 na zastávke Bošany, nám.

△-spoj 13 možnosť prestupu zo 305405/3 na zastávke Nedanovce, Drnda

△-spoj 14 možnosť prestupu zo 305412/10 na zastávke Bošany, nám.

△-spoj 22 možnosť prestupu zo 406418/16 na zastávke Bošany, Baštín

△-spoj 24 možnosť prestupu zo 305413/13 na zastávke Bošany, ŠM

△-spoj 26 možnosť prestupu zo 305413/15 na zastávke Bošany, ŠM

△-spoj 27 možnosť prestupu zo 305404/8 na zastávke Partizánske, Veľké Bielice, most

△-spoj 34 možnosť prestupu zo 305413/21 na zastávke Bošany, ŠM

△-spoj 38 možnosť prestupu zo 305415/56 na zastávke Bošany, Baštín

△-spoj 42 možnosť prestupu zo 305413/25 na zastávke Bošany, ŠM

△-spoj 44 možnosť prestupu zo 305413/27 na zastávke Bošany, ŠM

△-spoj 46 možnosť prestupu zo 305413/23 na zastávke Bošany, ŠM

△-spoj 48 možnosť prestupu zo 305415/60 na zastávke Bošany, Baštín

△-spoj 48 možnosť prestupu zo 305413/29 na zastávke Bošany, ŠM

△-spoj 50 možnosť prestupu zo 305415/52 na zastávke Bošany, Baštín

△-spoj 50 možnosť prestupu zo 305413/7 na zastávke Bošany, ŠM

△-spoj 54 možnosť prestupu zo 305415/62 na zastávke Bošany, Baštín

△-spoj 54 možnosť prestupu zo 305413/33 na zastávke Bošany, ŠM

△-spoj 56 možnosť prestupu zo 305415/54 na zastávke Bošany, Baštín

△-spoj 56 možnosť prestupu zo 305413/35 na zastávke Bošany, ŠM

△-spoj 58 možnosť prestupu zo 305413/19 na zastávke Bošany, ŠM

Platí od 01.06.2025 do 31.12.2025

307401 Prievidza-Nitr.Pravno-Kľačno/Nitr.Pravno,Vyšehradné

Prepravu zabezpečuje:SAD Prievidza a.s.,Prievidza,Cigľianska 1,tel.č.046/5424433

km										Tč	SAD Prievidza a.s.										3	87		7	85	1	9	15	69		71	11	19	23		25	27	29	
										0 28	od	Prievidza, Magura	MHD	505	⑥
										1 33		Prievidza, Zimný štadión	MHD	507	20
										2 29		Prievidza, Ľ. Ondrejova	MHD	510	+	41	M	41	41
0	0	0	0	0	0	0	0	0	0	4 1		Prievidza, aut.st.	MHD	515	530	...	535	550	600	610	635	650	650	735	Δ	910
2	2	2	2	2	2	2	2	2	2	6 3		Prievidza, Centrum	MHD	517	532	...	537	552	602	612	637	652	652	737	Δ	912
												Prievidza, Žabník	MHD	517	532	...	537	552	602	612	637	652	652	737	Δ	912
7	7	7	7	7	7	7	7	7	7	11 5		Nedožery-Brezany, Vríbičky		523	538	...	543	557	608	618	643	658	658	743	919	
7	7	7	7	7	7	7	7	7	7	11 6		Nedožery-Brezany, pošta		524	539	...	544	558	609	619	644	659	659	744	920	
7	7	7	7	7	7	7	7	7	7	11 7		Nedožery-Brezany, cintorín		525	540	...	545	559	610	620	645	700	700	745	921	
9	9	9	9	9	9	9	9	9	9	13 9		Pravenec, Tatra hor.vrátnica		527	542	...	547	601	612	622	647	702	702	747	923	
10	10	10	10	10	10	10	10	10	10	14 10		Poluvsie, rázc.		528	543	...	548	602	613	623	648	703	703	748	924	
11	11	11	11	11	11	11	11	11	11	15 11		Pravenec, ZŠ		529	544	...	548	603	613	624	649	704	704	749	925	
										15 12		Pravenec, OcÚ		530	545	...	548	604	613	625	650	705	705	750	926	
										17 14		Nitrianske Pravno, zdrav.str.		533	548	...	552	607	613	628	653	708	708	753	929	
										17 15		Nitrianske Pravno, za kostolom		533	548	...	552	607	613	628	653	708	708	753	929	
										17 32		Nitrianske Pravno, Dlhá ul.		535	550	...	554	607	617	630	655	711	711	755	932	
										31		Nitrianske Pravno, Jednota		537	550	...	554	609	617	630	655	712	712	755	934	
										20 16		Nitrianske Pravno, VJARSPOL		537	550	...	554	609	617	630	655	712	712	755	934	
										21 17		Kľačno, dol.koniec		538	550	...	554	609	617	630	655	713	713	755	935	
										21 18		Kľačno, kult.dom		539	550	...	554	609	617	630	655	714	714	755	936	
										22 19		Kľačno, stred		540	550	...	554	609	617	630	655	715	715	755	937	
										23 20		Kľačno		541	550	...	554	609	617	630	655	716	716	755	938	
										23 21		Kľačno, ZŠ		542	550	...	554	609	617	630	655	717	717	755	939	
										23 22		Kľačno, rázc.		543	550	...	554	609	617	630	655	718	718	755	940	
										24 23		Kľačno, dielne		544	550	...	554	609	617	630	655	719	719	755	941	
										25 24		Kľačno, hor.koniec		545	550	...	554	609	617	630	655	720	720	755	942	
4	5	17	18							26	pr	Nitrianske Pravno, Vyšehradné, RD	634		
										27		Nitrianske Pravno, Vyšehradné, h.kon.	635		

Platí od 01.06.2025 do 31.12.2025

307401 Prievidza-Nitr.Pravno-Kľačno/Nitr.Pravno,Vyšehradné

pokračovanie

km										Tč	SAD Prievidza a.s.										83	33		31	37	73	47	45	49		51	57	53	59		61	81	63		
										0 28	od	Prievidza, Magura	MHD
										1 33		Prievidza, Zimný štadión	MHD	6
										2 29		Prievidza, L. Ondrejova	MHD	20
0	0	0	0	0	0	0	0	4	1			Prievidza, aut.st.	MHD	...	1230	...	1230	1305	1310	1400	1405	1435	1450	1500	Δ 1545	1620	1820	
2	2	2	2	2	2	2	2	6	3			Prievidza, Centrum	MHD	
												Prievidza, Žabník	MHD	...	1232	...	1232	1307	1312	1402	1407	1437	1452	1503	1547	1622	1822	
7	7	7	7	7	7	7	7	11	5			Nedožery-Brezany, Vrbíčky	1238	...	1238	1314	Δ 1318	1409	1415	1444	1458	Δ 1511	1555	1628	1829		
7	7	7	7	7	7	7	7	11	6			Nedožery-Brezany, pošta	1239	...	1239	1315	1319	1410	1416	1445	1459	1512	1556	1629	1830		
7	7	7	7	7	7	7	7	11	7			Nedožery-Brezany, cintorín	1240	...	1240	1316	1320	1411	1417	1500	1513	1557	1630	1831		
9	9	9	9	9	9	9	9	13	9			Pravenec, Tatra hor.vrátnica	1242	...	1242	1318	1322	1413	1419	1448	1502	1515	1559	1632	1834		
10	10	10	10	10	10	10	10	14	10			Poluvsie, rázc.	1243	...	1243	1319	1323	1414	1420	1449	1503	1516	1600	1633	1835		
11	11	11	11	11	11	11	11	15	11			Pravenec, ZŠ	1244	...	1244	1320	1324	1416	1421	1450	1504	1517	1601	1634	1836		
11	11	11	11	11	11	11	11	15	12			Pravenec, OcÚ	1245	...	1245	1321	1325	1418	1422	1451	1505	1518	1602	1635	1837		
												Nitrianske Pravno, zdrav.str.	1248	...	1248	1324	1328	...	1425	1508	1521	1605	1638	1840			
												Nitrianske Pravno, za kostolom	1250	1455		
	0	13	0	13	13				17	32		Nitrianske Pravno, Dlhá ul.	1245	1251	▲ 1330	▲ 1331	...	▲ 1428	1450	Δ 1511	1525	▲ 1610	...	Δ 1635	1641	1845				
												Nitrianske Pravno, Jednota	1247		
												Nitrianske Pravno, VJARSPOL	1248	1253	1332	1333	1513	1527	1637	1642	1846		
												Kľačno, dol.koniec	1249	1254	1333	1334	1514	1528	1638	1643	1847		
												Kľačno, kult.dom	1250	1255	1334	1335	1515	1529	1639	1644	1848		
												Kľačno, stred	1251	1256	1335	1336	1516	1530	1640	1645	1849		
												Kľačno	1252	1257	1336	1337	1517	1531	1641	1646	1850		
												Kľačno, ZŠ	1253	1258	1337	1338	1518	1532	1642	1647	1851		
												Kľačno, rázc.	1254	1259	1338	1339	1519	1533	1643	1648	1852		
												Kľačno, dielne	1255	1300	1339	1340	1520	1534	1644	1650	1854		
												Kľačno, hor.koniec	1256	1301	1340	1341	1521	1535	1645	1651	1855		
4										26	↓	Nitrianske Pravno, Vyšehradné, RD	1432	1614			
5										27	pr	Nitrianske Pravno, Vyšehradné, h.kon.	1433	1615			

Platí od 01.06.2025 do 31.12.2025

307401 Prievidza-Nitr.Pravno-Kľačno/Nitr.Pravno,Vyšehradné

opačný smer

km										Tč	SAD Prievidza a.s.				4	90	6	22	8	18	10	14		12	16	48	20		72	26	24	
					0	0			0	27	od	Nitrianske Pravno,Vyšehradné,h.kon.	500	6	637	710
					1	1			1	26		Nitrianske Pravno,Vyšehradné,RD	502	20	...	M	639	712
		0	0	0					0	24		Kľačno,hor.koniec		500	...	500	555	635	...	720	725	...	950	950	950	
		1	1	1					1	23		Kľačno,dielne		502	...	502	557	637	...	722	726	...	951	951	951	
		2	2	2					2	22		Kľačno,rázc.		504	...	504	559	638	...	723	727	...	952	952	952	
		2	2	2					2	21		Kľačno,ZŠ		505	...	505	639	...	725	729	...	953	953	953	
		2	2	2					2	20		Kľačno		506	...	506	600	640	...	727	730	...	954	954	954		
		3	3	3					3	19		Kľačno,stred		508	...	508	602	642	...	730	732	...	955	955	955		
		4	4	4					4	18		Kľačno,kult.dom		509	...	510	604	643	...	732	734	...	956	956	956		
		4	4	4					4	17		Kľačno,dol.koniec		510	...	511	605	644	...	733	735	...	957	957	957		
		5	5						5	16		Nitrianske Pravno,VJARSPOL		511	...	512	606	645	...		736	...	958	958	959		
0		8	8						5	15		Nitrianske Pravno,za kostolom	505	517	...	517	600	600	611	▲	611	642	...	649		745	...	1000	1000	1003		
0									5	31		Nitrianske Pravno,Jednota		518	...	518	602	602	613	651	...	715	738	1000	1002	1004	
										14		Nitrianske Pravno,zdrav.str.	507	520	...	521	605	605	616	...	616	...	654	747	1006		
										12		Pravenec,OcÚ		521	...	522	606	606	617	...	617	...	655	750	1007		
										11		Pravenec,ZŠ		522	...	523	608	608	618	...	619	...	657	751	1009		
										10		Poluvsie,rázc.		524	...	525	609	609	620	...	620	...	658	752	1010		
										9		Pravenec,Tatra hor.vrátnica		526	...	527	611	611	622	...	622	...	700	753	1012		
										7		Nedožery-Brezany,cintorín		527	...	528	612	612	623	...	623	...	701	754	1013		
										6		Nedožery-Brezany,pošta		528	...	530	614	614	625	...	625	...	703	755	1015		
										5		Nedožery-Brezany,Vrbičky		535	...	536	620	620	631	...	631	...	709	803	1020		
										3		● Prievidza,Žabník	MHD	
										2		● Prievidza,Centrum	MHD	
										1		Prievidza,aut.st.	MHD	...	537	...	538	625	625	633	...	633	...	712	
13	11									30	pr	Prievidza,Carpathia	MHD	...	540	

km										Tč	SAD Prievidza a.s.										28	30	34	32		36	86	40	44	52	50	54	92		60	62	56	64
						0	0			0	27	od	Nitrianske Pravno,Vyšehradné,h.kon.	10 ⁰⁰	...	12 ¹⁰		
						1	1			1	26		Nitrianske Pravno,Vyšehradné,RD	10 ⁰²	...	12 ¹²			
											24		Kľačno,hor.koniec				12 ²⁰																					
		0	0	0							23		Kľačno,dielne				12 ²¹																					
		1	1	2							22		Kľačno,rázc.				12 ²²																					
		2	2	2							21		Kľačno,ZŠ				12 ²³																					
		2	2	2							20		Kľačno				12 ²⁴																					
		3	3	3							19		Kľačno,stred				12 ²⁵																					
		4	4	4							18		Kľačno,kult.dom				12 ²⁷																					
		4	4	4							17		Kľačno,dol.koniec				12 ²⁹																					
		5	5								16		Nitrianske Pravno,VJARSPOL				12 ³⁰																					
	0		8	8		5	0	0	8	8	15		Nitrianske Pravno,za kostolom	▲ 10 ⁰⁵	11 ³⁰	12 ¹⁵	▲ 12 ³⁵	...	13 ⁰⁵	13 ¹⁰	...	▲ 14 ¹⁴	15 ⁰²	...	▲ 15 ²⁷	16 ⁰⁶	...	16 ²⁵	17 ¹¹	...	▲ 19 ³⁵							
	0			8			0	0	8	8	14		Nitrianske Pravno,zdrav.str.	11 ³²	...	12 ³⁶	...	13 ⁰⁶	...	14 ¹⁶	15 ⁰⁴	...	15 ²⁹	17 ¹³	...	19 ¹⁰	...	19 ³⁷							
							2	2	10	10	12		Pravenec,OcÚ	11 ³⁵	...	12 ³⁹	...	13 ⁰⁹	...	13 ²⁵	14 ¹⁹	...	15 ³²	17 ¹⁶	...	19 ⁴⁰									
							2	2	10	10	11		Pravenec,ZŠ	11 ³⁶	...	12 ⁴⁰	...	13 ¹⁰	...	14 ²⁰	...	15 ³³	17 ¹⁷	...	19 ⁴¹										
							3	3	11	11	10		Poluvsie,rázc.	11 ³⁸	...	12 ⁴¹	...	13 ¹²	...	13 ²⁷	14 ²²	...	15 ³⁵	17 ¹⁹	...	19 ⁴²									
							4	4	12	12	9		Pravenec,Tatra hor.vrátnica	11 ⁴⁰	...	12 ⁴²	...	13 ¹⁵	...	13 ²⁸	▲ 14 ²⁴	15<															

▲-na spoj 54 nadväzuje spoj 307404/43 na zastávke Nedožery-Brezany Vríbičky

M-spoj 85 pokračuje na 307402/57 Tužina bo

307402 Prievidza-Nitrianske Pravno-Tužina

Prepravu zabezpečuje:SAD Prievidza a.s.,Prievidza,Ciglianska 1,tel.č.046/5424433

km				Tč	SAD Prievidza a.s.	5	57	9	11	13	15	61	17	19	21	3	27	25
0				23	od Prievidza,Košovská cestaMHD	⑥	...	⑥
0				22	Prievidza,CarpathiaMHD	20	...	20
2	0	0		1	Prievidza,aut.st.MHD	655	Δ 750	...	1100	Δ 1115	1250	...
4	2	2		3	Prievidza,ŽabníkMHD	657	752	...	1102	1117	1252	...
7	7	7		21	Nedožery-Brezany,žel.st.	1300	...
7	7	7		27	Nedožery-Brezany,Brezany,Jednota	1305	...
9	7	7		5	Nedožery-Brezany,Vrbičky	704	758	...	1108	1124
9	7	7		6	Nedožery-Brezany,pošta	705	759	...	1109	1125	1307	...
9	7	7		7	Nedožery-Brezany,cintorín	706	800	...	1110	1126	1308	...
11	9	9		9	Pravenec,Tatra hor.vrátnica	708	802	...	1112	1128	1310	...
12	10	10		10	Poluvsie,rázc.	709	803	...	1113	1129	1311	...
13	11	11		11	Pravenec,ZŠ	710	804	...	1114	1130	1313	...
13	11	11		12	Pravenec,OcÚ	711	805	...	1115	1131	1315	...
15	13	13		14	Nitrianske Pravno,zdrav.str.	30	20	...	714	808	...	1118	1134	+	10
15	13	0	15		Nitrianske Pravno,Jednota	535	Δ 611	Δ 635	717	811	Δ 935	▲ 1121	▲ 1140	1140	...	1300	1310	Δ 1340
18	16	3	16		Tužina,dolný koniec	537	613	637	719	813	937	1123	1142	1142	...	1302	1312	1342
18	16	3	17		Tužina,kult.dom	538	614	638	720	814	938	1124	1143	1143	...	1303	1313	1343
20	18	5	18		Tužina,OcÚ	539	615	639	721	815	939	1125	1144	1144	...	1304	1314	...
20	18	5	19	↓	Tužina,cukráreň	540	616	640	722	816	940	1126	1145	1145	...	1305	1315	1345
20	18	5	20	pr	Tužina,horný koniec	542	618	642	724	818	942	1128	1147	1147	...	1307	1317	1347

pokračovanie









km				Tč	SAD Prievidza a.s.	23	29	55	31	45	33	35	41	43	1	53	59	49
0				23	od Prievidza,Košovská cestaMHD	⑥	1425
0				22	Prievidza,CarpathiaMHD	20	1426	+	24
2	0	0		1	Prievidza,aut.st.MHD	1330	1440	1455	...	1520	1605	1930	2040	Δ 2040
4	2	2		3	Prievidza,ŽabníkMHD	1332	1442	1457	...	1522	1607	1932	2042	2042
7	7	7		21	Nedožery-Brezany,žel.st.
7	7	7		27	Nedožery-Brezany,Brezany,Jednota
9	7	7		5	Nedožery-Brezany,Vrbičky	1339	1448	1504	...	1530	Δ 1615	1938	2048	Δ▲ 2048
9	7	7		6	Nedožery-Brezany,pošta	1340	1450	1505	...	1531	1616	1939	2049	2049
9	7	7		7	Nedožery-Brezany,cintorín	1341	1451	1506	...	1532	1617	1940	2050	2050
11	9	9		9	Pravenec,Tatra hor.vrátnica	1343	1454	1508	...	1534	1619	1942	2052	2052
12	10	10		10	Poluvsie,rázc.	1344	1455	1509	...	1535	1620	1943	2053	2053
13	11	11		11	Pravenec,ZŠ	1345	1456	1510	...	1536	1621	1944	2054	2054
13	11	11		12	Pravenec,OcÚ	1346	1458	1511	⑥	1537	1622	...	⑥+	1945	2055	2055
15	13	13		14	Nitrianske Pravno,zdrav.str.	1349	1501	1514	20	1540	1625	...	24	1948	2058	2058
15	13	0	15		Nitrianske Pravno,Jednota	1352	Δ 1435	...	1445	1505	1516	Δ 1520	▲ 1543	▲ 1628	1820	Δ 1910	▲ 1950	Δ 2100
18	16	3	16		Tužina,dolný koniec	1354	1437	...	1447	1508	1518	1522	1545	1630	1822	1912	1952	2102
18	16	3	17		Tužina,kult.dom	1355	1438	...	1448	1509	1519	1523	1546	1631	1823	1913	1953	2103
20	18	5	18		Tužina,OcÚ	1356	1439	...	1449	1511	1520	1524	1547	1632	1824	1914	1954	2104
20	18	5	19	↓	Tužina,cukráreň	1357	1440	...	1450	1512	1521	1525	1548	1633	1825	1915	1955	2105
20	18	5	20	pr	Tužina,horný koniec	1359	1442	...	1452	1514	1523	1527	1550	1635	1827	1917	1957	2107

307402 Prievidza-Nitrianske Pravno-Tužina

opačný smer								km		Tč	SAD Prievidza a.s.		2	4	10	42	12	14	18	20	22	24	26	28	32
0	0	0	0	0	0	0	0	20	od	Tužina, horný koniec		M	435	450	545	555	645	650	725	730	830	950	1220	1220	1325
0	0	0	0	0	0	0	0	19		Tužina, cukráreň			436	451	546	556	646	651	727	732	831	951	1221	1222	1326
0	0	0	0	0	0	0	0	18		Tužina, OcÚ			438	453	548	558	648	653	729	734	833	953	1223	1224	1328
2	2	2	2	2	2	2	2	17		Tužina, kult.dom			439	454	549	559	650	654	732	736	834	954	1224	1225	1329
2	2	2	2	2	2	2	2	16		Tužina, dolný koniec			440	455	550	600	651	655	735	738	835	955	1225	1226	1330
5	5	5	5	5	5	5	5	15		Nitrianske Pravno, za kostolom			445	500	555	603	656	700	738	745	840	1000	1230	1233	1335
5	5	5	5	5	5	5	5	14		Nitrianske Pravno, zdrav.str.			447	502	557		658	702		747	841	1002	1232	1235	1337
7	7	7	7	7	7	7	7	12		Pravenec, OcÚ								705		750	844		1235	1237	1340
7	7	7	7	7	7	7	7	11		Pravenec, ZŠ								706		751	845		1237	1239	1341
8	8	8	8	8	8	8	8	10		Poluvsie, rázc.			450	505	600		701	707		752	846		1239	1241	1343
9	9	9	9	9	9	9	9	9		Pravenec, Tatra hor.vrátnica			451	507	601		702	709		753	849		1240	1243	1345
11	11	11	11	11	11	11	11	7		Nedožery-Brezany, cintorín			453	509			704	711		755	852		1243	1245	1347
11	11	11	11	11	11	11	11	6		Nedožery-Brezany, pošta			454	510			705	712		756	853		1244	1246	1348
11	11	11	11	11	11	11	11	5		Nedožery-Brezany, Vrbičky			456				707	714		757	855		1245	1248	1350
								27		Nedožery-Brezany, Jednota				513											
								21		Nedožery-Brezany, žel.st.				515											
16	16	16	16	16	16	16	16	3		Pravidza, Zabník	MHD		502	521	609		713	720		803	901		1250	1253	1357
								2		Pravidza, Centrum	MHD						715								
18	18	18	18	18	18	18	18	1		Pravidza, aut.st.	MHD		504	524	611		718	722		805	903		1252	1257	1359
20								22	↓	Pravidza, Carpathia	MHD			526										1301	
20								23	pr	Pravidza, Košovská cesta	MHD			528										1303	

© TransData

opačný smer pokračovanie

km								Tč	SAD Prievidza a.s.	34		30		36		62	44		38		66		40	64		46		48		50
								20	od	 1355	...	 1400	...	 1455	...	 1500	 1530	...	 1555	...	 1605	...	 1645	1830	...	1925	...	2015	...	2030
0	0	0	0	0	0	0	0	19		1356	...	1401	...	1456	...	1501	1531	...	1556	...	1606	...	1646	1831	...	1926	...	2016	...	2031
0	0	0	0	0	0	0	0	18		1358	...	1403	...	1458	...	1503	1533	...	1558	...	1608	...	1648	1833	...	1928	...	2018	...	2033
2	2	2	2	2	2	2	2	17		1359	...	1404	...	1459	...	1504	1534	...	1559	...	1609	...	1649	1834	...	1929	...	2019	...	2034
2	2	2	2	2	2	2	2	16		1400	...	1405	...	1500	...	1505	1535	...	1600	...	1610	...	1650	1835	...	1930	...	2020	...	2035
5	5	5	5	5	5	5	5	15		1403	...	▲ 1408	...	1505	...	1508	1540	...	1603	...	1615	...	1653	1838	...	Δ 1935	...	2025	...	2040
5	5	5	5	5	5	5	5	14		1506	1541	1617	Δ 1936	...	2027	...	2042
7	7	7	7	7	7	7	7	12		1510	1544	1620	1939	...	2029	...	2045
7	7	7	7	7	7	7	7	11		1511	1545	1621	1940	...	2031	...	2046
8	8	8	8	8	8	8	8	10		1512	1546	1622	1941	...	2033	...	2048
9	9	9	9	9	9	9	9	9		1514	1549	1624	1943	...	2035	...	2049
11	11	11	11	11	11	11	11	7		1516	1551	1626	1945	...	2036	...	2051
11	11	11	11	11	11	11	11	6		1517	1552	1627	1946	...	2037	...	2052
11	11	11	11	11	11	11	11	5		1518	1554	1628	1947	...	2039	...	2053
								27		
								21		
16	16	16	16	16	16	16	16	3		1523	1600	1633	1953	...	2045	...	2059
								2		
18	18	18	18	18	18	18	18	1		1525	1602	1635	1955	...	2047	...	▲ 2101
20								22	↓	2049
20								23	pr	2051

© TransData

✖-premáva v pracovné dni
 +-premáva v nedeľu a v štátny sviatok
 ⑥-premáva v sobotu
~~10~~-nepremáva od 23.12 do 7.1., od 3.3. do 7.3., 17.4., 22.4., od 30.6. do 28.8., 30.10. a 31.10.
~~18~~-premáva 23.12., 27.12., 30.12., 31.12. a od 30.6. do 28.8.
~~20~~-nepremáva 5.7. a 1.11.
~~24~~-nepremáva 24.12.
~~30~~-nepremáva 23.12., 27.12., 30.12., 31.12., 2.1., 3.1., 7.1. a od 30.6. do 28.8.
~~39~~-premáva 23.12., 27.12., 30.12., 31.12.
~~41~~-nepremáva 23.12., 27.12., 30.12., 31.12.
 J-Prechádza
 }-Obchádza
 ▲-na spoj 12 nadväzuje spoj 307427/29 na zastávke Prievidza, Centrum
 ▲-na spoj 17 nadväzuje spoj 307403/39 na zastávke Nitrianske Pravno, Jednota
 ▲-na spoj 24 nadväzuje spoj 307403/40 na zastávke Nitrianske Pravno, za kostolom
 ▲-na spoj 30 nadväzuje spoj 307401/44 na zastávke Nitrianske Pravno, za kostolom
 ▲-na spoj 32 nadväzuje spoj 307403/45 na zastávke Nitrianske Pravno, za kostolom
 ▲-na spoj 35 nadväzuje spoj 307403/59, 307403/61 na zastávke Nitrianske Pravno, Jednota
 ▲-na spoj 41 nadväzuje spoj 307401/61 na zastávke Nitrianske Pravno, Jednota
 ▲-na spoj 49 nadväzuje spoj 307404/57 na zastávke Nedožery-Brezany, Vrbičky
 ▲-na spoj 50 nadväzuje spoj 307410/33, 307434/69 na zastávke Prievidza, aut.st.
 ▲-na spoj 53 nadväzuje spoj 307403/75, 307403/77 na zastávke Nitrianske Pravno, Jednota

▲-na spoj 61 nadväzuje spoj 307403/97 na zastávke Nitrianske Pravno, Jednota
 Δ-spoj 1 možnosť prestupu zo 307406/4 na zastávke Nitrianske Pravno, Jednota
 Δ-spoj 9 možnosť prestupu zo 307401/9 na zastávke Nitrianske Pravno, Dlhá ul.
 Δ-spoj 13 možnosť prestupu zo 307434/4 na zastávke Prievidza, aut.st.
 Δ-spoj 14 možnosť prestupu zo 307403/28 na zastávke Nitrianske Pravno, za kostolom
 Δ-spoj 15 možnosť prestupu zo 307401/23 na zastávke Nitrianske Pravno, Dlhá ul.
 Δ-spoj 17 možnosť prestupu zo 307414/18 na zastávke Prievidza, aut.st.
 Δ-spoj 25 možnosť prestupu zo 307401/37 na zastávke Nitrianske Pravno, Dlhá ul.
 Δ-spoj 25 možnosť prestupu zo 307403/49 na zastávke Nitrianske Pravno, Jednota
 Δ-spoj 28 možnosť prestupu zo 307403/48 na zastávke Nitrianske Pravno, za kostolom
 Δ-spoj 29 možnosť prestupu zo 307401/45 na zastávke Nitrianske Pravno, Dlhá ul.
 Δ-spoj 33 možnosť prestupu zo 307401/57 na zastávke Nitrianske Pravno, Dlhá ul.
 Δ-spoj 33 možnosť prestupu zo 050135/9 na zastávke Nitrianske Pravno, Jednota
 Δ-spoj 41 možnosť prestupu zo 307404/36 na zastávke Nedožery-Brezany, Vrbičky
 Δ-spoj 46 možnosť prestupu zo 307403/90 na zastávke Nitrianske Pravno, za kostolom
 Δ-spoj 49 možnosť prestupu zo 307404/54 na zastávke Nedožery-Brezany, Vrbičky
 Δ-spoj 49 možnosť prestupu zo 307406/8 na zastávke Nitrianske Pravno, Jednota
 Δ-spoj 49 možnosť prestupu zo 307427/76 na zastávke Prievidza, aut.st.
 Δ-spoj 57 možnosť prestupu zo 307401/85 na zastávke Nitrianske Pravno, Jednota
 Δ-spoj 59 možnosť prestupu zo 307406/8 na zastávke Nitrianske Pravno, Jednota
 M-spoj 2 pokračuje na 307428/5 Sebedražie, Baňa Cigeľ

Platí od 01.06.2025 do 31.12.2025

307403 Prievidza-Nitrianske Pravno-Malinová/Chvojnica

Prepravu zabezpečuje:SAD Prievidza a.s.,Prievidza,Cigľianska 1,tel.č.046/5424433

km										Tč	SAD Prievidza a.s.										83	3		5	7	9	11	13		15	19	93	17	21		23	25
0	0			0		0	0			1	od	Prievidza,aut.st.	MHD
2	2			2		2	2			3		Prievidza,Žabník	MHD
7	7			7		7	7			5		Nedožery-Brezany,Vrbičky
7	7			7		7	7			6		Nedožery-Brezany,pošta
7	7			7		7	7			7		Nedožery-Brezany,cintorín
9	9		0	9		9	9			9		Pravenec,Tatra hor.vrátnica
10	10			10		10	10			10		Poluvsie,rázc.
11	11			11		11	11			11		Pravenec,ZŠ
11	11			11		11	11			12		Pravenec,OcÚ
13	13		0	13		13	13		0	25		Nitrianske Pravno,Solka
13	13			13		13	13		2	14		Nitrianske Pravno,zdrav.str.
13	13	2		13		13	13		2	31		Nitrianske Pravno,za kostolom
13			4	13		2	13	13	0	0	15	pr od	Nitrianske Pravno,Jednota
16										26		Tužina,dolný koniec
16										27		Tužina,kult.dom
18										28		Tužina,OcÚ
18										29		Tužina,cukráreň
18										30		Tužina,horný koniec
27			8	17		17				4	16	pr	Malinová
										17		Nitrianske Pravno,Žltá
										18		Nitrianske Pravno,Borík
										19		Chvojnica,Majer
										20		Chvojnica,dol.koniec
										21		Chvojnica,Kmeť
										22		Chvojnica,Jednota
										23		Chvojnica,OcÚ
										24	pr	Chvojnica,hor.koniec

Platí od 01.06.2025 do 31.12.2025

307403 Prievidza-Nitrianske Pravno-Malinová/Chvojnica

pokračovanie

km										Tč	SAD Prievidza a.s.	27	29		31	35	97	39	33		43	49	47	45	53		85	51
0	0			0		0	0			1	od Prievidza, aut.st. MHD	845	845	1100
2	2			2		2	2			3	Prievidza, Žabník MHD	847	1027	1102
7	7			7		7	7			5	Nedožery-Brezany, Vŕbičky MHD	856	1034	1108
7	7			7		7	7			6	Nedožery-Brezany, pošta MHD	857	1035	1110
7	7			7		7	7			7	Nedožery-Brezany, cintorín MHD	859	1036	1112
9	9	0		9		9	9			9	Pravenec, Tatra hor.vrátnica MHD	902	1038	1115
10	10			10		10	10			10	Poluvsie, rázc. MHD	903	1039	1117
11	11			11		11	11			11	Pravenec, ZŠ MHD	904	1040	1118
11	11			11		11	11			12	Pravenec, OcÚ MHD	906	1041	1119
13	13	0		13		13	13	0		25	Nitrianske Pravno, Solka MHD	910	1044	1123
13	13	2		13		13	13	2		14	Nitrianske Pravno, zdrav.str. MHD	910	1044	1123
13	13			13		13	13	0		31	Nitrianske Pravno, za kostolom MHD	915	1046	1125
13	13	4		13		13	13	0		0	pr Nitrianske Pravno, Jednota MHD	915	+	...	1046	1125
16	16			16		16	16			26	Tužina, dolný koniec MHD	915	1000	...	1050	1125
16	16			16		16	16			27	Tužina, kult.dom MHD	915	1000	...	1050	1125
18	18			18		18	18			28	Tužina, OcÚ MHD	915	1000	...	1050	1125
18	18			18		18	18			29	Tužina, cukráreň MHD	915	1000	...	1050	1125
18	18			18		18	18			30	Tužina, horný koniec MHD	915	1000	...	1050	1125
27	27	8		17		17	17			4	Malinová MHD	920	1005	...	1055	1130
								14	1	17	Nitrianske Pravno, Žltá MHD
								15	2	18	Nitrianske Pravno, Borik MHD
								17	4	19	Chvojnica, Majer MHD
								19	6	20	Chvojnica, dol.koniec MHD
								20	7	21	Chvojnica, Kmeť MHD
								21	8	22	Chvojnica, Jednota MHD
								21	8	23	Chvojnica, OcÚ MHD
								21	8	24	pr Chvojnica, hor.koniec MHD

Platí od 01.06.2025 do 31.12.2025

307403 Prievidza-Nitrianske Pravno-Malinová/Chvojnica

opačný smer

km										Tč	SAD Prievidza a.s.	96	6	10		14	18	26	22	24	20	4		28	16	30			
										24	od Chvojnica,hor.koniec	41	20	39				
										23	Chvojnica,OcU	630	630	630				
										22	Chvojnica,Jednota	631	631	631				
										21	Chvojnica,Kmeť	632	632	632				
										20	Chvojnica,dol.koniec	633	633	633				
										19	Chvojnica,Majer	634	634	634				
										18	Nitrianske Pravno,Borik	636	636	636				
										17	Nitrianske Pravno,Žltá	639	639	639				
										16	Nitrianske Pravno,Zltá	6+	41	640	640	640	...	20	10	10				
										14	Malinová	425	430	505	...	530	600	630	630	650	655	715			
										31	Nitrianske Pravno,zdrav.str.	718				
										15	Nitrianske Pravno,Jednota	720				
										14	Nitrianske Pravno,za kostolom	430	435	510	...	535	605	635	635	▲	642	▲	642	645	...	▲	655	702	...
										14	Nitrianske Pravno,zdrav.str.	432	437	512	607	▲	644	647	704	...	
										25	Nitrianske Pravno,Solka	538	...	638			
										12	Pravenec,OcU	435	440	515	610	650	707	...	
										11	Pravenec,ZŠ	436	441	516	611	651	709	...	
										10	Poluvsie,rāzc	438	443	518	612	653	711	...	
										9	Pravenec,Tatra hor.vrátnica	439	444	519	613	654	713	...	
										7	Nedožery-Brezany,cintorín	441	446	521	615	656	715	...	
										6	Nedožery-Brezany,pošta	442	447	522	616	657	716	...	
										5	Nedožery-Brezany,Vrbičky	443	448	524	617	658	718	...	
										3	Prievidza,Žabník	MHD	449	454	530	622	704	725	...	
										2	Prievidza,Centrum	MHD	727	...	
										1	Prievidza,aut.st.	MHD	451	456	532	624	706	730	...	
										26	Prievidza,Carpathia	535	
										27	Prievidza,Košovská cesta	MHD	536	

Platí od 01.06.2025 do 31.12.2025

307403 Prievidza-Nitrianske Pravno-Malinová/Chvojnica

opačný smer pokračovanie

km										Tč	SAD Prievidza a.s.	100	32	34		36	38	40	42	104	52	48		50	56	60		
											24	od	Chvojnica,hor.koniec	725	730	1215		
											23		Chvojnica,OcÚ	726	731	1216		
											22		Chvojnica,Jednota	727	732	1217		
											21		Chvojnica,Kmeť	728	733	1218		
											20		Chvojnica,dol.koniec	729	734	1219		
											19		Chvojnica,Majer	731	736	1221		
											18		Nitrianske Pravno,Borik	735	740	1224		
											17		Nitrianske Pravno,Žltá	737	742	1225		
		0		0	0	0			0	0	16		Malinová			740	...	810	935	958	1010	1130	1130	...	1225	1320	...	
		0		0	3	3					14		Nitrianske Pravno,zdrav.str.		
		0	4	0	4	4	8	8	8	4	4	31	Nitrianske Pravno,Jednota		
		0	4		4	4	8	8			15		Nitrianske Pravno,za kostolom	▲ 740	▲ 745	745	...	815	940	Δ 1005	Δ 1015	1135	1135	▲ 1227	...	1230	1325	1325
		0	4		4	4	8	8			14		Nitrianske Pravno,zdrav.str.	741	...	747	...	817	...	1007	1016	1137	
				2						6	25		Nitrianske Pravno,Solka	1328	
2					6	10				6	6	12	Pravenec,OcÚ	820	...	1011	1020	1141	
2					6	10				6	6	11	Pravenec,ZŠ	821	...	1013	1021	1142	
3	7				7	11				7	7	10	Poluvsie,rázc.	823	...	1015	1023	1144	
4	8				8	12				8	8	9	Pravenec,Tatra hor.vrátnica	825	...	1017	1025	1145	
6					10	14				10	10	7	Nedožery-Brezany,cintorín	827	...	1020	1027	1147	
6					10	14				10	10	6	Nedožery-Brezany,pošta	828	...	1021	1028	1148	
6					10	14				10	10	5	Nedožery-Brezany,Vrbičky	829	...	1023	1029	1149	
11					15	19				15	15	3	Prievidza,Žabník	MHD	836	...	1030	1036	1155	
					17							2	Prievidza,Centrum	MHD	
					17	21				17	17	1	Prievidza,aut.st.	MHD	▲ 838	...	▲ 1032	1038	1157	
					19					19	26	↓	Prievidza,Carpathia	MHD	
					19					19	27	pr	Prievidza,Košovská cesta	MHD	

307403 Prievidza-Nitrianske Pravno-Malinová/Chvojnica

opačný smer pokračovanie

km										Tč	SAD Prievidza a.s.	58	62	66		98	68	72	76	78	80	88		90	74	94	
					0	0	0				24	od Chvojnica, hor.koniec	♣♣	♣	♣	74	94		
					0	0	0				23	Chvojnica, OcÚ	1355	1557	1920		
					0	0	0				22	Chvojnica, Jednota	1356	1559	1921		
					0	0	0				22	Chvojnica, Jednota	1357	1600	1922		
					1	1	1				21	Chvojnica, Kmeť	1358	1601	1923		
					2	2	2				20	Chvojnica, dol.koniec	1359	1603	1924		
					4	4	4				19	Chvojnica, Majer	1401	1604	1925		
					6	6	6				18	Nitrianske Pravno, Borik	♣	1404	...	6+	...	1607	...	♣	1928		
					7	7	7				17	Nitrianske Pravno, Žltá	10	1406	♣	...	21	1609	...	♣	21	...	1929	♣	...		
	0		0	0	0			0	0	0	16	Malinová	1350		1440	...	1500	1520	1550	1635	1855	...	2100	...	
				3							14	Nitrianske Pravno, zdrav.str.	♣		
				3							31	Nitrianske Pravno, Jednota	♣	2105	♣		
0	4	0	4		4	8	8	8	4	4	15	Nitrianske Pravno, za kostolom	1355	1410	1445	...	▲ 1505	▲ 1525	1555	1612	Δ 1615	1639	1900	...	▲ 1931	2107	2205
0	4		4		4	8		8		4	14	Nitrianske Pravno, zdrav.str.	1357	2107	2207		
		2								6	25	Nitrianske Pravno, Solka	1620		
2					6	10				6	12	Pravenec, OcÚ	2110	2210		
2					6	10				6	11	Pravenec, ZŠ	2111	2211		
3	7				7	11				7	10	Poluvsie, rázc.	1400	2113	2212		
4	8				8	12				8	9	Pravenec, Tatra hor.vrátnica	1402	2114	2214		
6					10	14				10	7	Nedožery-Brezany, cintorín	2116	2216		
6					10	14				10	6	Nedožery-Brezany, pošta	2117	2217		
6					10	14				10	5	Nedožery-Brezany, Vrbíčky	2118	2218		
11					15	19				15	3	Prievidza, Žabník	2124	2223		
					17						2	Prievidza, Centrum		
					17	21				17	17	Prievidza, aut.st.	▲ 2126	▲ 2225	
										19	26	Prievidza, Carpathia		
										19	27	Prievidza, Košovská cesta		

- ✱-premáva v pracovné dni
+-premáva v nedeľu a v štátny sviatok
@-premáva v sobotu
10-nepremáva od 23.12 do 7.1., od 3.3. do 7.3., 17.4., 22.4., od 30.6. do 28.8., 30.10. a 31.10.
11-nepremáva od 23.12 do 7.1., od 3.3. do 7.3., 17.4., 22.4., od 30.6. do 28.8., 30.10. a 31.10.
20-nepremáva 5.7. a 1.11.
24-nepremáva 24.12.
39-nepremáva 23.12., 27.12., 30.12., 31.12.
41-nepremáva 23.12., 27.12., 30.12., 31.12.
☛-zastavuje len na vystupovanie
|-Prechádza
-Obchádza
▲-na spoj 20 nadväzuje spoj 307403/11 na zastávke Nitrianske Pravno,za kostolom
▲-na spoj 24 nadväzuje spoj 307401/12 na zastávke Nitrianske Pravno,za kostolom
▲-na spoj 28 nadväzuje spoj 307402/14 na zastávke Nitrianske Pravno,za kostolom
▲-na spoj 32 nadväzuje spoj 307401/20 na zastávke Nitrianske Pravno,za kostolom
▲-na spoj 36 nadväzuje spoj 307427/33,307434/75 na zastávke Prievidza,aut.st.
▲-na spoj 40 nadväzuje spoj 307411/3 na zastávke Prievidza,aut.st.
▲-na spoj 48 nadväzuje spoj 307401/32,307402/28 na zastávke Nitrianske Pravno,za kostolom
▲-na spoj 49 nadväzuje spoj 307402/25 na zastávke Nitrianske Pravno,Jednota
▲-na spoj 65 nadväzuje spoj 307401/61 na zastávke Nitrianske Pravno,Jednota
▲-na spoj 68 nadväzuje spoj 307401/54 na zastávke Nitrianske Pravno,za kostolom
▲-na spoj 74 nadväzuje spoj 307427/72 na zastávke Prievidza,aut.st.
▲-na spoj 90 nadväzuje spoj 307401/64,307402/46 na zastávke Nitrianske Pravno,za kostolom
▲-na spoj 94 nadväzuje spoj 307423/45 na zastávke Prievidza,aut.st.
▲-na spoj 98 nadväzuje spoj 307401/57 na zastávke Nitrianske Pravno,za kostolom

- ▲-na spoj 100 nadväzuje spoj 307401/20 na zastávke Nitrianske Pravno,za kostolom
Δ-spoj 7 možnosť prestupu zo 307401/85 na zastávke Nitrianske Pravno,Jednota
Δ-spoj 9 možnosť prestupu zo 307404/12,307405/6 na zastávke Nedožery-Brezany,Vrbíčky
Δ-spoj 9 možnosť prestupu zo 307401/10 na zastávke Nitrianske Pravno,za kostolom
Δ-spoj 11 možnosť prestupu zo 307403/20 na zastávke Nitrianske Pravno,za kostolom
Δ-spoj 23 možnosť prestupu zo 307401/19 na zastávke Nitrianske Pravno,za kostolom
Δ-spoj 31 možnosť prestupu zo 307406/6 na zastávke Nitrianske Pravno,Jednota
Δ-spoj 39 možnosť prestupu zo 307402/17 na zastávke Nitrianske Pravno,Jednota
Δ-spoj 40 možnosť prestupu zo 307401/26,307402/24 na zastávke Nitrianske Pravno,za kostolom
Δ-spoj 42 možnosť prestupu zo 307401/28 na zastávke Nitrianske Pravno,za kostolom
Δ-spoj 45 možnosť prestupu zo 307401/73 na zastávke Nitrianske Pravno,Dlhá ul.
Δ-spoj 45 možnosť prestupu zo 307402/32 na zastávke Nitrianske Pravno,za kostolom
Δ-spoj 51 možnosť prestupu zo 307406/3 na zastávke Nitrianske Pravno,Dlhá ul.
Δ-spoj 53 možnosť prestupu zo 307401/45 na zastávke Nitrianske Pravno,Dlhá ul.
Δ-spoj 55 možnosť prestupu zo 307419/44 na zastávke Prievidza,aut.st.
Δ-spoj 57 čaká na príchod spoja 050135/5 na zastávke Nitrianske Pravno,Jednota najviac 3 min.
Δ-spoj 59 možnosť prestupu zo 307402/35 na zastávke Nitrianske Pravno,Jednota
Δ-spoj 61 možnosť prestupu zo 307402/35 na zastávke Nitrianske Pravno,Jednota
Δ-spoj 65 možnosť prestupu zo 307404/36 na zastávke Nedožery-Brezany,Vrbíčky
Δ-spoj 73 možnosť prestupu zo 307406/4 na zastávke Nitrianske Pravno,Jednota
Δ-spoj 75 možnosť prestupu zo 307402/53 na zastávke Nitrianske Pravno,Jednota
Δ-spoj 77 možnosť prestupu zo 307402/53 na zastávke Nitrianske Pravno,Jednota
Δ-spoj 78 možnosť prestupu zo 307401/59 na zastávke Nitrianske Pravno,Dlhá ul.
Δ-spoj 97 možnosť prestupu zo 307402/61 na zastávke Nitrianske Pravno,Jednota
Δ-spoj 99 možnosť prestupu zo 307414/32 na zastávke Prievidza,aut.st.

Platí od 15.12.2024 do 13.12.2025

307404 Prievidza-Pravenec-Poruba

opačný smer

km										Tč	SAD Prievidza a.s.										4	2	8	6		10	12	18	58	38	16	66		20	22	24	14
											od	Poruba,Jednota	435	435	450	505	...	515	550	640	645	655	700	730	...	815	820								
0	0	0	0	0	0	0	0	0	0	12	Poruba,OcU	436	436	452	507	...	516	551	641	646	656	702	732	...	816	822									
0	0	0	0	0	0	0	0	0	0	10	Poruba,studňa	437	437	454	509	...	517	552	642	647	657	703	734	...	817	824									
3	3	3	3	0	3	3	3	3	3	9	Poruba,dol.koniec	438	438	455	510	...	518	553	644	648	658	705	737	...	818	825									
3	3	3	3	0	3	3	3	3	3	8	Lazany,hor.koniec	440	440	457	512	...	520	...	646	650	700	708	739	...	822	827									
5	5	5	5	0	5	5	5	5	5	7	Lazany,Jednota	442	442	458	513	...	521	...	647	651	701	711	741	...	824	828									
5	5	5	5	0	5	5	5	5	5	6	Lazany,dol.koniec	443	443	459	514	...	522	556	648	652	702	712	826	829									
0	0	0	0	0	0	0	0	0	0	24	Nedožery-Brezany,ihrisko	524	...	650			
0	0	0	0	0	0	0	0	0	0	24	Nedožery-Brezany,Vrbičky	445	445	501	516	600	...	654	704	714	755	828	831								
0	0	0	0	0	0	0	0	0	0	21	Nedožery-Brezany,Brezany,Jednota			
5	5	5	5	0	5	5	5	5	5	20	Nedožery-Brezany,žel.st.	447			
5	5	5	5	0	5	5	5	5	5	19	Nedožery-Brezany,pošta			
5	5	5	5	0	5	5	5	5	5	18	Nedožery-Brezany,cintorín		
2	2	2	2	0	2	2	2	2	2	16	Pravenec,Tatra hor.vrátnica		
3	3	3	3	0	3	3	3	3	3	15	Poluvsie,rázc.		
3	3	3	3	0	3	3	3	3	3	14	Pravenec,ZŠ		
4	4	4	4	0	4	4	4	4	4	13	Pravenec,OcU		
										25	Nitrianske Pravno,zdrav.str.	
										26	Nitrianske Pravno,Jednota	
		10	7		5	7	10	10		3	Prievidza,Zabník	...	450	507	523	606	...	701	710	720	725	801	840	837								
		12	9		7		12	12		2	Prievidza,Centrum		
										1	Prievidza,aut.st.	...	452	509	525	608	...	703	712	722	730	803	843	839								
										22	Prievidza,Carpathia	511		
										23	Prievidza,Košovská cesta	512		

km										Tč	SAD Prievidza a.s.	26	60	28	30	32	64	62		40	44	36	48	50		52	54	
0	0	0	0	0	0	0	0	0	12	od	Poruba, Jednota	930	1110	...	1225	1300	1305	...	1420	...	1455	1520	1600	1650	1715	...	1850	2025
0	0	0	0	0	0	0	0	0	11		Poruba, OcU	931	1111	...	1227	1301	1307	...	1421	...	1457	1521	1601	1652	1716	...	1851	2026
0	0	0	0	0	0	0	0	0	10		Poruba, studňa	933	1112	...	1229	1302	1309	...	1422	...	1459	1522	1602	1654	1717	...	1852	2027
3	3	3	3	3	3	3	3	3	9		Poruba, dol. koniec	935	1114	...	1230	1303	1310	...	1423	...	1500	1523	1603	1655	1718	...	1853	2029
3	3	3	3	3	3	3	3	3	8		Lazany, hor. koniec	936	1115	...	1232	1304	1312	...	1424	...	1502	1525	1605	1657	1720	...	1855	2031
3	3	3	0	3	3	3	3	3	7		Lazany, Jednota	939	1116	...	1233	1309	1313	...	1426	...	1504	1526	1606	1658	1721	...	1856	2032
5	5	5	5	5	5	5	5	5	6		Lazany, dol. koniec	940	1117	...	1234	1310	1314	...	1427	...	1505	1527	1607	1659	1722	...	1857	2033
0	5	2							24		Nedožery-Brezany, ihrisko	1312		1316	1350	1429	...	1507	1528	1609	1701	1724	...	1859	2036
	5			0					5		Nedožery-Brezany, Vrbický	942	1119	...	1236						
0	5	5							21		Nedožery-Brezany, Brezany, Jednota			
0	5								20		Nedožery-Brezany, žel. st.	1238					2038	
0	5								19		Nedožery-Brezany, pošta		1313		1351			
0	5								18		Nedožery-Brezany, cintorín		1314		1352			
2	7								16		Pravenec, Tatra hor. vrátnica		1316		1354			
3									15		Poluvsie, ržc.				1355			
4									14		Pravenec, ZŠ				1356			
									13		Pravenec, OcU				1358			
									25		Nitrianske Pravno, zdrav. str.			
									26		Nitrianske Pravno, Jednota			
	10	7							3		Prievidza, Zábnik	947	1125	...			1322	1436	...	1514	1533	1616	1707	1730	...	1907		

▲-na spoj 32 nadväzuje spoj 307401/73 na zastávke Nedožery-Brezany,Vrbičky
▲-na spoj 36 nadväzuje spoj 307402/41,307403/65 na zastávke Nedožery-Brezany,Vrbičky
▲-na spoj 36 nadväzuje spoj 307427/67 na zastávke Prievidza,aut.st.
▲-na spoj 40 nadväzuje spoj 307401/53 na zastávke Nedožery-Brezany,Vrbičky
▲-na spoj 50 nadväzuje spoj 307434/49 na zastávke Prievidza,aut.st.
▲-na spoj 54 nadväzuje spoj 307402/49 na zastávke Nedožery-Brezany,Vrbičky
▲-na spoj 61 nadväzuje spoj 307434/30 na zastávke Lazany,Jednota
△-spoj 31 možnosť prestupu zo 307401/44 na zastávke Nedožery-Brezany,Vrbičky
△-spoj 40 možnosť prestupu zo 307434/35 na zastávke Lazany,Jednota
△-spoj 43 možnosť prestupu zo 307401/54 na zastávke Nedožery-Brezany,Vrbičky
△-spoj 53 možnosť prestupu zo 307434/53 na zastávke Lazany,Jednota
△-spoj 57 možnosť prestupu zo 307402/49 na zastávke Nedožery-Brezany,Vrbičky
△-spoj 65 možnosť prestupu zo 307434/35 na zastávke Lazany,Jednota
M-spoj 2 pokračuje na 307407/1 Radobica,nám.
M-spoj 10 pokračuje na 307402/5 Tužina,horný koniec

Platí od 15.12.2024 do 13.12.2025

307405 Prievidza-Nedožery,Brezany-Kanianska

Prepravu zabezpečuje:SAD Prievidza a.s.,Prievidza,Ciglianska 1,tel.č.046/5424433

km	Tč	SAD Prievidza a.s.			1					7					9				11					17		
										✖ M					⑥+				✖				✖			
	0	1	od	Prievidza,aut.st.	MHD	710	1000	✖	1540
	2	3		Prievidza,Zabník	MHD	✖	...	712	1002	✖	1543
0	0	11		Pravenec,Tatra hor.vrátnica	528	Δ	1430
2	2	13		Nedožery-Brezany,cintorín	530	
2	2	14		Nedožery-Brezany,pošta	531	
2	2	10		Nedožery-Brezany,žel.st.	
2	7	15		Nedožery-Brezany,ihrisko	532	
2	7	5		Nedožery-Brezany,Vrbičky	719	1009	1550
4	9	4	6	Lazany,dol.koniec	534	...	722	1011	1552
4	9	4	7	Lazany,Jednota	535	...	724	1013	1554
4	9	4	8	Lazany,hor.koniec	536	...	726	1015	1555
7	12	7	9	pr Kanianska,Jednota	540	...	729	1020	1600

© TransData

opačný smer

km	Tč	SAD Prievidza a.s.										2	6	8	10	14									
0	0	9	od	Kanianska,Jednota	512	550	605	640	1305
3	3	8		Lazany,hor.koniec	515	553	608	645	1308
3	3	7		Lazany,Jednota	516	554	610	647	1310
3	3	6		Lazany,dol.koniec	517	556	612	650	1311
5	5	15		Nedožery-Brezany,ihrisko	518	
5	5	5		Nedožery-Brezany,Vrbičky	600	615	655	1313
	5	14		Nedožery-Brezany,pošta	519	
	5	13		Nedožery-Brezany,cintorín	520	
	7	11		Pravenec,Tatra hor.vrátnica	525	
10	3	↓		Prievidza,Zabník	MHD	606	621	702	1318
12	1	pr		Prievidza,aut.st.	MHD	608	623	705	1320

© TransData

✖-premáva v pracovné dni

+ -premáva v nedeľu a v štátny sviatok

⑥ -premáva v sobotu

✖ -nepremáva 23.12., 27.12., 30.12., 31.12., 2.1., 3.1., 7.1. a od 30.6. do 28.8.

✖ -nepremáva 23.12., 27.12., 30.12., 31.12.

|-Prechádza

} -Obchádza

Δ -spoj 10 možnosť prestupu zo 307404/18 na zastávke Lazany,Jednota

Δ -spoj 11 možnosť prestupu zo 307401/44 na zastávke Pravenec,Tatra hor.vrátnica

Δ -spoj 14 možnosť prestupu zo 307404/30 na zastávke Lazany,Jednota

M-spoj 7 pokračuje na 307434/58 Prievidza,Košovská cesta

307406 Prievidza-Rajec-Žilina

Prepravu zabezpečuje: SAD Prievidza a.s., Prievidza, Cigľianska 1, tel.č.046/5424433

km	Tč	SAD Prievidza a.s.	5	9	1	3	7
0	0	1 od Prievidza, aut.st. MHD	545	550	700	1425	1740
2	2	Prievidza, Žabník MHD				1427	
7	7	3 Nedožery-Brezany, Vrbíčky	552	557	707	1432	1747
7	4	Nedožery-Brezany, cintorín				1434	1749
9	9	5 Pravenec, Tatra hor.vrátnica	556	601	711	1436	1751
10	6	Poluvsie, rázc.				1437	1752
11	7	Pravenec, OcÚ				1439	1754
13	13	8 Nitrianske Pravno, Dlhá ul.	601	606	716	1444	1758
17	17	9 Kľačno, kult.dom	605	610	719	1448	1802
19	19	10 Kľačno, rázc.	608	613	722	1451	1805
26	26	11 Kľačno, Fačkovské sedlo	618	623	732	1501	1815
30	30	12 Fačkov, rázc.Čičmany	624	629	738	1507	1820
33	33	13 Fačkov, Obchodné str.	628	633	742	1511	1823
38	38	14 Rajecká Lesná, rázc.	633	638	747	1516	1828
41	41	15 Suja, pri moste	636	641	750	1519	1833
43	43	16 Rajec, Kostolná ul.	643	648	755	1524	1836
50	50	17 Rajecké Teplice, aut.st.	653	658	805	1534	1845
64	64	18 Žilina, A. Bernoláka	718	718	826	1554	1906
67	67	19 pr Žilina, AS	725	725	835	1600	1915

opačný smer

km	Tč	SAD Prievidza a.s.	6	2	4	8
0	19	od Žilina, AS	930	1100	1745	1945
3	18	Žilina, A. Bernoláka	936	1106	1751	1949
17	17	Rajecké Teplice, aut.st.	956	1126	1811	2006
20	20	Zbyňov, rázc.			1814	2009
21	21	Kľače, Jednota			1816	2011
24	16	Rajec, Kostolná ul.	1006	1136	1821	2016
26	15	Suja, pri moste	1009	1139	1824	2019
29	14	Rajecká Lesná, rázc.	1012	1142	1827	2022
34	13	Fačkov, Obchodné str.	1017	1147	1832	2028
37	12	Fačkov, rázc.Čičmany	1020	1151	1836	2031
41	11	Kľačno, Fačkovské sedlo	1027	1157	1842	2037
48	10	Kľačno, rázc.	1037	1207	1852	2047
50	9	Kľačno, kult.dom	1040	1210	1855	2050
54	8	Nitrianske Pravno, Jednota	1045	1215	1900	2055
58	5	Pravenec, OcÚ				
58	6	Poluvsie, rázc.				
58	5	Pravenec, Tatra hor.vrátnica	1049	1219	1904	2059
60	4	Nedožery-Brezany, cintorín				
60	3	Nedožery-Brezany, Vrbíčky	1052	1223	1907	2102
65	2	Prievidza, Žabník MHD	1057	1228	1912	2107
67	1	pr Prievidza, aut.st. MHD	1100	1230	1915	2112

✱-premáva v pracovné dni

Ⓢ-premáva v sobotu

20-nepremáva 5.7. a 1.11.

24-nepremáva 24.12.

|-Prechádza

}-Obchádza

▲-na spoj 3 nadväzuje spoj 307403/51 na zastávke Nitrianske Pravno, Dlhá ul.

▲-na spoj 8 nadväzuje spoj 307402/49, 307402/59 na zastávke Nitrianske Pravno, Jednota

△-spoj 7 možnosť prestupu zo 307432/16 na zastávke Prievidza, aut.st.

△-spoj 9 možnosť prestupu zo 307429/40, 307434/8 na zastávke Prievidza, aut.st.

307407 Prievidza-Nováky-Z.Kostoľany-Radobica,Cerová

opačný smer

km					Tč	SAD Prievidza a.s.	2	4	10	18	20	22	24	34	58	42	46								
0 0 0 0 3	0 0 6 6 9	3 0 0 0 3	0 0 0 0 3	27	od	Radobica,Cerová.....	620							
				26		Horná Ves,Rudica.....	624						
				25		Radobica,hor.koniec.....	445	M	659	1244						
				24		Radobica,nám.	447	500	...	545	631	702	730	1000	1245	1459	1538	1710							
				23		Radobica,dol.koniec.....	448	501	...	546	632	703	731	1001	1247	1500	1539	1711							
3	9	3	3	22	↓	Horná Ves,hor.koniec.....	...	503	...	548	634	734	1004	1249	1502	1541	1713								
3	3	9	3	3	21	pr	Horná Ves,Jednota.....	451	▲ 505	...	550	637	...	▲ 706	736	...	▲ 1006	...	1251	1503	...	▲ 1543	...	▲ 1715	
7 8 8	13 14 14 14 16 16 18 19 20 22 22 23 24 25 26 27	13 14 8 8 10 10 12 13 14 14 16 16 17 18 19 20 20 21	3 3 8 8 10 10 12 13 13 14 14 16 16 17 18 19 20 20 21	20		Oslany,rázc.	451	▲ 506	...	550	637	...	▲ ...	736	...	▲▲ 1006	...	1251	1503	...	▲ 1544	...	▲ 1715		
				19		Oslany,RD.....	640	739	1010	...	1254	1547	...	1718		
				18		Oslany,nám.	456	▲ 511	...	▲▲ 556	641	743	...	1012	...	▲ 1257	▲ 1508	...	1255	...	1548	...	1719
				17		Oslany,rázc.k žel.st.	457	512	...	Δ 557	▲ 644	744	...	1013	1550	...	1549	...	1720	
				16		Čereňany,Kaštieľ.....	459	514	...	559	646	746	...	1015	1552	...	1557	...	1721	
				15		Čereňany,domovina.....	500	515	...	601	649	748	...	1017	1554	...	1601	...	1722	
				14		Bystričany,Chalmová,rázc.	516	...	603	650	750	...	1018	1555	...	1602	...	1723	
				13		Bystričany.....	503	518	...	605	652	752	...	1020	1557	...	1604	...	1724	
				12		Bystričany,Vieska.....	505	519	...	606	654	754	...	1021	1558	...	1606	...	1725	
				11		Zemianske Kostoľany,rázc.k žel.st.	Δ 507	521	...	608	Δ 656	756	...	▲ 1024	Δ 1601	...	1609	...	1726	
				10		Zemianske Kostoľany,kolónia.....	508	522	...	609	657	757	...	1025	1602	...	1612	...	1727	
				9		Zemianske Kostoľany,ENO.....	...	523	658	758	1604	...	1612	...	1728	
				8		Zemianske Kostoľany,Pórobetón.....	510	525	700	800	...	1027	1606	...	1612	...	1729	
				7		Nováky,FORTISHEM.....	512	527	...	612	701	802	...	1029	1609	...	1612	...	1730	
6		Nováky,žel.st.....	▲ 515	530	...	615	704	805	...	1032	1612	...	1612	...	1731					
5		Nováky,poliklinika.....	517	618	707	807	...	Δ 1036	1612	...	1612	...	1732					
				27		Nováky,NAD.....							
				28		Nováky,Mládež.vrátnica.....							
				31	4	● Prievidza,Košovská cesta..... MHD	527								
				31	3	● Prievidza,Carpathia..... MHD	528								
	38	32		33	2	● Prievidza,Centrum..... MHD	530	...	628	717	...	818	1046	▲ 1622	1752								
	38	32		33	1 pr	● Prievidza,aut.st..... MHD	533	...	630	720	...	821	1049	1625	1755								

*-premáva v pracovné dni

©-premáva v sobotu

10-nepremáva od 23.12 do 7.1., od 3.3. do 7.3., 17.4., 22.4., od 30.6. do 28.8., 30.10. a 31.10.

20-nepremáva 5.7. a 1.11.

21-nepremáva 23.12., 27.12., 30.12., 31.12.

J-Prechádza

-Obchádza

▲-na spoj 1 nadväzuje spoj 307418/3 na zastávke Zemianske Kostoľany,rázc.k žel.st.

▲-na spoj 2 nadväzuje spoj 307442/3 na zastávke Nováky,žel.st.

▲-na spoj 4 nadväzuje spoj 305420/4 na zastávke Horná Ves,Jednota

▲-na spoj 4 nadväzuje spoj 307429/6 na zastávke Oslany,nám.

▲-na spoj 10 nadväzuje spoj 305408/20 na zastávke Oslany,nám.

▲-na spoj 17 nadväzuje spoj 305420/5 na zastávke Horná Ves,Jednota

▲-na spoj 18 nadväzuje spoj 307408/23,307408/25 na zastávke Oslany,rázc.k žel.st.

▲-na spoj 18 nadväzuje spoj 307429/35 na zastávke Oslany,RD

▲-na spoj 19 nadväzuje spoj 305408/14 na zastávke Oslany,nám.

▲-na spoj 20 nadväzuje spoj 305420/6 na zastávke Horná Ves,Jednota

▲-na spoj 22 nadväzuje spoj 307429/51 na zastávke Oslany,nám.

▲-na spoj 24 nadväzuje spoj 305420/10 na zastávke Horná Ves,Jednota

▲-na spoj 24 nadväzuje spoj 307418/21 na zastávke Zemianske Kostoľany,rázc.k žel.st.

▲-na spoj 34 nadväzuje spoj 307408/32 na zastávke Oslany,nám.

▲-na spoj 35 nadväzuje spoj 305420/9 na zastávke Horná Ves,Jednota

▲-na spoj 35 nadväzuje spoj 307409/15 na zastávke Oslany,nám.

▲-na spoj 39 nadväzuje spoj 307418/55 na zastávke Zemianske Kostoľany,rázc.k žel.st.

▲-na spoj 39 nadväzuje spoj 307438/35 na zastávke Nováky,poliklinika

▲-na spoj 42 nadväzuje spoj 305420/24 na zastávke Horná Ves,Jednota

▲-na spoj 42 nadväzuje spoj 307427/67 na zastávke Prievidza,Centrum

▲-na spoj 46 nadväzuje spoj 305420/26 na zastávke Horná Ves,Jednota

▲-na spoj 46 nadväzuje spoj 307414/13 na zastávke Nováky,žel.st.

▲-na spoj 58 nadväzuje spoj 307408/67 na zastávke Oslany,nám.

Δ-spoj 1 možnosť prestupu zo 307442/6 na zastávke Nováky,NAD

Δ-spoj 1 možnosť prestupu zo 305408/3 na zastávke Oslany,nám.

Δ-spoj 1 možnosť prestupu zo 307427/6 na zastávke Prievidza,Centrum

Δ-spoj 2 možnosť prestupu zo 307418/2 na zastávke Zemianske Kostoľany,rázc.k žel.st.

Δ-spoj 10 možnosť prestupu zo 305408/23 na zastávke Oslany,nám.

Δ-spoj 11 možnosť prestupu zo 307429/35 na zastávke Oslany,nám.

Δ-spoj 17 možnosť prestupu zo 305420/5 na zastávke Horná Ves,Jednota

Δ-spoj 18 možnosť prestupu zo 307418/18 na zastávke Zemianske Kostoľany,rázc.k žel.st.

Δ-spoj 19 možnosť prestupu zo 305408/21 na zastávke Oslany,nám.

Δ-spoj 23 možnosť prestupu zo 305420/7 na zastávke Horná Ves,Jednota

Δ-spoj 24 možnosť prestupu zo 305420/10 na zastávke Horná Ves,Jednota

Δ-spoj 24 možnosť prestupu zo 305404/19 na zastávke Nováky,poliklinika

Δ-spoj 35 možnosť prestupu zo 305420/9 na zastávke Horná Ves,Jednota

Δ-spoj 35 možnosť prestupu zo 307442/38,307442/40 na zastávke Nováky,žel.st.

Δ-spoj 39 možnosť prestupu zo 305420/11 na zastávke Horná Ves,Jednota

Δ-spoj 42 možnosť prestupu zo 305408/19 na zastávke Oslany,nám.

Δ-spoj 42 možnosť prestupu zo 307418/58 na zastávke Zemianske Kostoľany,rázc.k žel.st.

M-spoj 4 pokračuje na 307442/1 Podhradie

Platí od 01.06.2025 do 31.12.2025

Prepravu zabezpečuje: SAD Prievidza a.s., prev. Partizánske, Partizánske, Nitrianska 2132/68, tel.č.038/7492011 (spoje:24,37)
SAD Prievidza a.s., Prievidza, Ciglianska 1, tel.č.046/5424433 (spoje:2-23,25-36,39-80)

km					Tč	SAD Prievidza a.s.	13	23	25	31	39	35	37	41	51	11	57	67
								39	41									
				0	0	29	od Prievidza, Magura	MHD	6 ¹⁰	6 ¹⁰
				1	1	30	Prievidza, Uniklinika	MHD	6 ¹³	6 ¹³
				2	2	31	Prievidza, L. Ondrejova	MHD	6 ¹⁵	6 ¹⁵
0	0	0		0	4	1	Prievidza, aut.st.	MHD	6 ¹⁸	6 ²⁰	8 ⁰⁵	...	12 ³⁰	...	12 ⁵⁰	...	13 ³⁰	13 ⁵⁰
2	0			0	4	2	Prievidza, Centrum	MHD	...	6 ²³	12 ³³	13 ³³	...
2					6	3	Prievidza, Carpathia	MHD	6 ²⁰	13 ⁵³
12	11	11		11	6	4	Prievidza, Košovská cesta	MHD	6 ²²	13 ⁵⁵
13	12	12	0	12	16	5	Nováky, poliklinika	6 ³³	6 ³³	8 ¹⁸	...	12 ⁴³	10	13 ⁰³	...	13 ⁴⁴	14 ⁰⁵
14	13	13	1		17	6	Nováky, žel.st.	6 ³⁵	6 ³⁵	8 ²¹	...	▲ 12 ⁴⁶ Δ	Δ 12 ⁵⁰	▲ 13 ⁰⁶	...	13 ⁴⁷	14 ⁰⁸
15	14	14	2		18	7	Nováky, FORTISCHEM	6 ³⁸	6 ³⁸	8 ²⁴	12 ⁵²	13 ⁰⁹	...	13 ⁴⁹	14 ¹¹
16	14	15	3		19	8	Zemianske Kostofany, Pórobetón	10	6 ³⁹	6 ³⁹	8 ²⁵	12 ⁵⁴	13 ¹⁰	...	13 ⁵¹	14 ¹²
17	16	15	4		20	9	Zemianske Kostofany, ENO	6 ³³	6 ⁴⁰	6 ⁴⁰	8 ²⁶	12 ⁵⁵	13 ¹¹	...	13 ⁵³	14 ¹³
17	16	4			21	10	Zemianske Kostofany, kolónia	6 ³⁴	6 ⁴¹	6 ⁴¹	8 ²⁷	12 ⁵⁶	13 ¹²	14 ¹⁴
17	16	4			21	11	Zemianske Kostofany, rázc.k žel.st.	6 ³⁶	6 ⁴³ Δ	6 ⁴³	8 ²⁹	12 ⁵⁸	13 ¹⁴	14 ¹⁶
19	18	6			23	3	Bystričany, Vieska	6 ³⁸	6 ⁴⁵	6 ⁴⁵	8 ³¹	13 ⁰⁰	13 ¹⁶	14 ¹⁸
21					24	4	Bystričany	6 ³⁹	6 ⁴⁶	6 ⁴⁶	8 ³³	13 ¹⁸
22						23	Bystričany, rázc.k ZŠ	14 ²¹
						24	Bystričany, Horná Domovina	14 ²⁴
						25	Bystričany, OcÚ	13 ⁰³
						26	Bystričany, Domovina	6 ⁴¹	13 ⁰⁶
						27	Bystričany, žel.st.	6 ⁴²	13 ⁰⁷
						28	Bystričany, Chalmová	6 ⁴⁵	13 ¹⁰
						14	Bystričany, Chalmová, rázc.	6 ⁴⁷	6 ⁴⁷	8 ³⁴	13 ¹⁹
						15	Čereňany, domovina	6 ⁴⁹	6 ⁴⁹	8 ³⁶	13 ²¹
						16	Čereňany, Kaštieľ	6 ⁵⁰	6 ⁵⁰	8 ³⁷	13 ²⁵
						17	Oslany, rázc.k žel.st.	Δ 6 ⁵² Δ	Δ 6 ⁵²	8 ³⁹	✱	✱	✱
				0	24	18	Oslany, nám.	8 ⁴¹	✱	12 ³⁵	...	Δ 13 ³⁵	Δ 15 ¹⁰
				0		17	Oslany, rázc.k žel.st.	12 ³⁶	13 ³⁶	15 ¹¹
				4	32	19	Oslany, Ľubianka, dol.koniec	6 ⁵⁵	6 ⁵⁵	...	12 ⁴⁰	13 ³⁹	15 ¹⁵
				4	32	20	Oslany, Ľubianka, ZŠ	6 ⁵⁶	6 ⁵⁶	...	12 ⁴¹	13 ⁴⁰	15 ¹⁶
				5	33	21	Oslany, Ľubianka	6 ⁵⁷	6 ⁵⁷	...	12 ⁴²	13 ⁴²	15 ¹⁷
				6	34	22	Oslany, Ľubianka, konečná	6 ⁵⁹	6 ⁵⁹	...	12 ⁴⁵	13 ⁴⁵	15 ²⁰

✕-premáva v pracovné dni
 10-nepremáva od 23.12 do 7.1., od 3.3. do 7.3., 17.4., 22.4., od 30.6. do 28.8., 30.10. a 31.10.
 11-nepremáva od 23.12 do 7.1., od 3.3. do 7.3., 17.4., 22.4., od 30.6. do 28.8., 30.10. a 31.10.
 39-nepremáva 23.12., 27.12., 30.12., 31.12.
 41-nepremáva 23.12., 27.12., 30.12., 31.12.
 ●-zastavuje len na vystupovanie
 J-Prechádza
 -Obchádza
 ▲-na spoj 2 nadväzuje spoj 305408/2 na zastávke Oslany,nám.
 ▲-na spoj 16 nadväzuje spoj 307429/26 na zastávke Oslany,nám.
 ▲-na spoj 20 nadväzuje spoj 307433/11 na zastávke Prievidza,aut.st.

▲-na spoj 32 nadväzuje spoj 307442/23 na zastávke Nováky,žel.st.
▲-na spoj 35 nadväzuje spoj 307408/37 na zastávke Nováky,žel.st.
▲-na spoj 41 nadväzuje spoj 307416/11 na zastávke Nováky,žel.st.
△-spoj 23 možnosť prestupu zo 307407/18 na zastávke Oslany,rázc.k žel.st.
△-spoj 25 možnosť prestupu zo 307407/18 na zastávke Oslany,rázc.k žel.st.
△-spoj 25 možnosť prestupu zo 307418/16 na zastávke Zemianske Kostoľany,rázc.k žel.st.
△-spoj 32 možnosť prestupu zo 307438/14 na zastávke Nováky,poliklinika
△-spoj 32 možnosť prestupu zo 305408/25,307407/34 na zastávke Oslany,nám.
△-spoj 37 možnosť prestupu zo 307408/35 na zastávke Nováky,žel.st.
△-spoj 51 možnosť prestupu zo 305408/7 na zastávke Oslany,nám.
△-spoj 67 možnosť prestupu zo 307407/58 na zastávke Oslany,nám.

307408 Prievidza-Z.Kostoľany-Bystričany,Chalmová-Oslany,L'ubianka

km						Tč	SAD Prievidza a.s.	2	80	8	14	16	4	20	32	24	36	30	62	
		0	0	0		0	22 od Oslany, Ľubianka, konečná	440	705	705	...	1250	...	1345	...	1520
		1	1	1		1	21 Oslany, Ľubianka	442	706	707	...	1252	...	1347	...	1522
		2	2	2		2	20 Oslany, Ľubianka, ZŠ	443	707	708	...	1253	...	1348	...	1523
		2	2	2		2	19 Oslany, Ľubianka, dol.koniec	445	709	710	...	1255	...	1349	...	1524
		6	6	6		17	Oslany,rázc.k žel.st.	10	712	713	...	1258	...	1353	...	1528	
		6	6	6	0	6	18 Oslany,nám.	450	655	714	715	855	1300	...	1355	...	1530	
		6	6	0		6	17 Oslany,rázc.k žel.st.	451	657	715	...	856	1301	
		8	8	2		8	16 Čereňany,Kaštieľ	453	700	858	1303	
		8	8	2		8	15 Čereňany,domovina	454	705	718	...	900	1305	
		10	10	4		10	14 Bystričany,Chalmová,rázc.	456	706	901	1306	
		1	1	2		1	28 Bystričany,Chalmová	650	1315	
		2	2	4		2	27 Bystričany,žel.st.	652	1317	
		2	2	4		2	26 Bystričany,Domovina	653	1318	
		2	2	4		2	25 Bystričany,OcÚ	700	
0	1					12	24 Bystričany,rázc.k ZŠ	459	
						13	23 Bystričany,Horná Domovina	504	1425	...	
						14	13 Bystričany,rázc.k ZŠ	508	1428	...	
2	3	4	11			15	13 Bystričany	510	709	903	1308	...	1320	...	1430	
5	7	12		6	6	16	12 Bystričany,Vieska	511	650	703	711	904	1310	...	1321	...	1432	
5	7	14		8	8	18	11 Zemianske Kostofany,rázc.k žel.st.	514	651	706	713	906	1313	...	1324	...	1434	
5	7	14		8	8	18	10 Zemianske Kostofany,kolónia	515	...	707	714	907	1314	...	1325	...	1435	
						19	9 Zemianske Kostofany,ENO	517	908	
7	9	16		10		20	8 Zemianske Kostofany,Pórobetón	518	716	910	1316	...	1327	...	1437	
8	10	17		11		21	7 Nováky,FORTISCHEM	520	718	912	1318	...	1329	...	1439	
9	11	18		12	12	22	6 Nováky,žel.st.	524	654	713	721	915	1322	...	1332	...	1442	
				13	13	23	5 Nováky,poliklinika	526	656	716	724	918	1325	...	1335	
		29				33	4 Prievidza,Košovská cesta MHD	536	1334	
		29				33	3 Prievidza,Carpathia MHD	537	1335	
23	31		24	24	16	35	2 Prievidza,Centrum MHD	538	706	726	734	928	1337	...	1345	
23</																				

▲-na spoj 20 nadväzuje spoj 307433/11 na zastávke Prievidza,aut.st.

Δ-spoj 67 možnosť prestupu zo 307407/58 na zastávke Oslaň,nám.

307409 Prievidza-Nováky-Malé Kršteňany-Kolačno-Partizánske

Platí od 15.12.2024 do 13.12.2025

Prepravu zabezpečuje:SAD Prievidza a.s.,Prievidza,Ciglianska 1,tel.č.046/5424433 (spoje:15)

SAD Prievidza a.s., prev. Partizánske,Partizánske,Nitrianska 2132/68,tel.č.038/7492011 (spoje:4-12,17)

km	Tč	SAD Prievidza a.s.	17	15
038	od	Nováky,Mládež.vrátnica	1420	...
137		Nováky,NAD	1423	...
15		Nováky,poliklinika	1424	...
26		Nováky,žel.st.	Δ 1426	...
37		Nováky,FORTISCHEM	1429	...
48		Zemianske Kostofany,Pórobetón	1431	...
59		Zemianske Kostofany,ENO	1432	...
644		Zemianske Kostofany,kolónia	1433	...
610		Zemianske Kostofany,rázc.k žel.st.	1434	...
811		Bystričany,Vieska	1437	...
912		Bystričany	1438	...
1013		Bystričany,Chalmová,rázc.	1439	...
1214		Cereňany,domovina	1441	...
1215		Cereňany,Kaštieľ	1442	...
1416		Oslany,rázc.k žel.st.	1444	...
01417		Oslany,nám.	1446	Δ 1450
01418		Oslany,RD	1447	1451
31720		Pažiť,rázc.	1449	1453
421		Pažiť,nám.	1454
540		Malé Kršteňany,Jednota	1456
522		Malé Kršteňany,nám.	1457
723		Veľké Kršteňany	1500
2025		Veľké Uherce,RD	1451	...
2026		Veľké Uherce,nám.	1452	...
2127		Veľké Uherce,bytovky	1453	...
2128		Veľké Uherce,Cerešňová	1455	...
2229		Kolačno,MS	1456	...
2330		Kolačno,ObU	1458	...
2331		Kolačno,ZS	1500	...
945		Partizánske,Agro a.s. MHD	...	1504
1034		Partizánske,Šimonovany MHD	...	1505
1135		Partizánske,Nitrianska cesta	1507
1236	pr	Partizánske,AS MHD	...	1510

✱-premáva v pracovné dni

✱-nepremáva 23.12., 27.12., 30.12., 31.12.

↓-Prechádza

↕-Obchádza

▲-na spoj 4 nadväzuje spoj 307429/6 na zastávke Oslany,nám.

Δ-spoj 15 možnosť prestupu zo 307407/35 na zastávke Oslany,nám.

Δ-spoj 17 možnosť prestupu zo 307442/40 na zastávke Nováky,žel.st.

Platí od 15.12.2024 do 13.12.2025

307409 Prievidza-Nováky-Malé Kršteňany-Kolačno-Partizánske

opačný smer

km	Tč	SAD Prievidza a.s.							4											12						
	36	od Partizánske,AS	MHD
	35	Partizánske,Nitrianska cesta	MHD
	34	Partizánske,Šimonovany	MHD	↗	↗
0	031	Kolačno,ZS		452	1250
0	030	Kolačno,ObÚ		453	1251
1	129	Kolačno,MS		454	1252
2	228	Veľké Uherce,Čerešňová		456	1253
2	227	Veľké Uherce,bytovky		457	1254
3	326	Veľké Uherce,nám.		458	1255
3	325	Veľké Uherce,RD		459	1257
6	620	Pažiť,rázc.		502	1259
7	21	Pažiť,nám.		1300
7	23	Veľké Kršteňany	
7	22	Malé Kršteňany,nám.	
8	40	Malé Kršteňany,Jednota		1302
9	21	Pažiť,nám.		1304
13	20	Pažiť,rázc.	
13	918	↓ Oslany,RD		505	1307
13	917	↓ od Oslany,nám.		▲ 507	1308
13	916	Oslany,rázc.k žel.st.		508	1309
15	1115	Čereňany,Kaštieľ		510	1310
15	1114	Čereňany,domovina		511	1311
17	1313	Bystričany,Chalmová,rázc.		512	1313
18	1412	Bystričany		514	1315
19	1511	Bystričany,Vieska		515	1317
21	1710	Zemianske Kostofany,rázc.k žel.st.		517	1319
21	1744	Zemianske Kostofany,kolónia		518	1320
22	189	Zemianske Kostofany,ENO		519	1321
23	198	Zemianske Kostofany,Pórobetón		521	1323
24	207	Nováky,FORTISCHEM		523	1326
25	216	↓ od Nováky,žel.st.		526	1329
26	225	Nováky,poliklinika		528	1331
26	2237	↓ Nováky,NAD		529	1332
27	2338	pr Nováky,Mládež,vrátnica		532	1335

✱-premáva v pracovné dni
✱-nepremáva 23.12., 27.12., 30.12., 31.12.
J-Prechádza
-Obchádza

▲-na spoj 4 nadväzuje spoj 307429/6 na zastávke Oslany,nám.
△-spoj 15 možnosť prestupu zo 307407/35 na zastávke Oslany,nám.
△-spoj 17 možnosť prestupu zo 307442/40 na zastávke Nováky,žel.st.

[illegible]

✱-premáva v pracovné dni

+ -premáva v nedeľu a v štátny sviatok

Ⓢ-premáva v sobotu

~~10~~-nepremáva od 23.12 do 7.1., od 3.3. do 7.3., 17.4., 22.4., od 30.6. do 28.8., 30.10. a 31.10.

~~11~~-premáva od 23.12 do 7.1., od 3.3. do 7.3., 17.4., 22.4., od 30.6. do 28.8., 30.10. a 31.10.

~~20~~-nepremáva 5.7. a 1.11.

~~21~~-nepremáva 23.12., 27.12., 30.12., 31.12.

J-Prechádza

{-Obchádza

▲-na spoj 7 nadväzuje spoj 307418/5 na zastávke Zemianske Kostolany,rázc.k žel.st.

▲-na spoj 14 nadväzuje spoj 307434/37 na zastávke Prievidza,aut.st.

▲-na spoj 15 nadväzuje spoj 307418/27 na zastávke Zemianske Kostolany,rázc.k žel.st.

▲-na spoj 20 nadväzuje spoj 307426/37 na zastávke Prievidza, Centrum

▲-na spoj 20 nadväzuje spoj 307434/71 na zastávke Prievidza,aut.st.

▲-na spoj 22 nadväzuje spoj 307426/37,307433/39 na zastávke Prievidza,aut.st.

▲-na spoj 30 nadväzuje spoj 307434/71 na zastávke Prievidza,aut.st.

▲-na spoj 32 nadväzuje spoj 307427/99 na zastávke Prievidza, Centrum

▲-na spoj 36 nadväzuje spoj 307423/25 na zastávke Sebedražie,kult.dom

△-spoj 1 možnosť prestupu zo 307434/12 na zastávke Prievidza,aut.st.

△-spoj 7 možnosť prestupu zo 307434/82 na zastávke Prievidza,aut.st.

△-spoj 11 možnosť prestupu zo 307434/72 na zastávke Prievidza,aut.st.

△-spoj 13 možnosť prestupu zo 307434/72 na zastávke Prievidza,aut.st.

△-spoj 15 možnosť prestupu zo 307434/78 na zastávke Prievidza,aut.st.

△-spoj 17 možnosť prestupu zo 307434/72 na zastávke Prievidza,aut.st.

△-spoj 17 možnosť prestupu zo 307427/38 na zastávke Prievidza, Centrum

△-spoj 20 možnosť prestupu zo 307442/58 na zastávke Nováky,poliklinika

△-spoj 21 možnosť prestupu zo 307434/74 na zastávke Prievidza,aut.st.

△-spoj 22 možnosť prestupu zo 307442/58 na zastávke Nováky,poliklinika

△-spoj 23 možnosť prestupu zo 307434/74 na zastávke Prievidza,aut.st.

△-spoj 26 možnosť prestupu zo 307418/34 na zastávke Zemianske Kostolany,rázc.k žel.st.

△-spoj 31 možnosť prestupu zo 307434/78 na zastávke Prievidza,aut.st.

△-spoj 33 možnosť prestupu zo 307402/50,307434/74 na zastávke Prievidza,aut.st.

307411 Prievidza-Nováky-Lehota pod Vtáčnikom-Podhradie

Prepravu zabezpečuje:SAD Prievidza a.s.,Prievidza,Ciglianska 1,tel.č.046/5424433

km										Tč				SAD Prievidza a.s.				27	29	31	1	33	35	3	5	7	9	39	41	23	15	17	19	21
								0	18	od	Prievidza,Cintorín	MHD	445	...	615
								1	19		Prievidza,K. Novackého	MHD	447	...	617
								1	20		Prievidza,V. Clementisa	MHD	448	...	618
								2	21		Prievidza,Lesopark	MHD	449	...	619
								4	22		Prievidza,Žabník	MHD	452	...	622
								4	23		Prievidza,L.Ondrejova	MHD	451	...	621
								0	24		Prievidza,Magura	MHD	451	...	621
								2	23		Prievidza,L.Ondrejova	MHD	520	...	620
0	0	0	0	0	0	0	0	6	4	6	1	Prievidza,aut.st.	MHD	455	Δ	525	624	710	750	815	Δ	1030	Δ	1145	...	1305	1405	1455	1555	1555	1630	1745	1830	
2	2	2	2	2	2	2	2	8	3	3	3	Prievidza, Centrum	MHD	528	...	626	713	753	818	1033	1148	...	1308	...	1409	1458	1558	1558	1633	1748	1833			
2	2	2	2	2	2	2	2	8	4	4	4	Prievidza,Košovská cesta	MHD	627	...	627	1411	1500	1559	1835	
12	11	11	11	11	11	11	11	13	18	5	Nováky,poliklinika	724	1043	1158	20	1608	1643	1758	▲	1845	
13	12	12	12	12	12	12	12	13	19	6	Nováky,žel.st.	Δ	730	1046	1201	Δ	1220	▲	1611	1646	1801	1848	
14	13	13	13	13	13	13	13	13	20	5	Nováky,poliklinika	732	1049	1204	1222	1613	1649	1803	1851		
19	18	18	18	18	18	18	18	14	19	7	Nováky,NAD	636	733	1050	1205	
20	19	19	19	19	19	19	19	13	21	9	Nováky,Mládež.vrátnica	638	735	1052	1207	
21	20	20	20	20	20	20	20	8	14	10	Nováky,BME	505	538	644	741	802	830	1058	1213	1227	1318	1421	1510	1609	1618	1654	1808	1856	
22	21	21	21	21	21	21	21	9	15	11	Lehota p.Vtáčnikom,Baňa Lehota	507	540	645	743	803	832	1100	1215	1320	1423	1512	1611	1620	1656	1810	1857	
23	22	22	22	22	22	22	22	10	16	11	Lehota p.Vtáčnikom,kostol	509	542	647	745	805	834	1102	1217	1320	1425	1514	1613	1622	1658	1812	1859	
22	21	21	21	21	21	21	21	9	15	13	Lehota p.Vtáčnikom,bytovky	510	543	648	746	807	836	1103	1218	1332	1426	1515	1614	1623	1659	1813	1900	
23	22	22	22	22	22	22	22	10	16	14	Lehota p.Vtáčnikom,kolónia	512	545	650	747	808	838	1105	1220	1334	1428	1517	1616	1625	1701	1815	1902	
23	22	22	22	22	22	22	22	10	16	15	pr od Lehota p.Vtáčnikom,otoč.	514	548	652	749	809	840	1107	1222	1335	1430	1519	1618	1627	1703	1817	1904	
23	22	22	22	22	22	22	22	10	16	14	Lehota p.Vtáčnikom,kolónia	749	1107	1222	1335	1620	1627	
24	23	23	23	23	23	23	23	11	25	13	Lehota p.Vtáčnikom,kolónia	750	1109	1224	1336	1621	1628	
25	24	24	24	24	24	24	24	12	26	16	Lehota p.Vtáčnikom,bytovky	752	1111	1226	1337	Δ	1624	1630	
25	24	24	24	24	24	24	24	12	26	16	Lehota p.Vtáčnikom,cint.	754	1112	1227	1339	1625	1631	
28	27	27	27	27	27	27	27	15	29	17	pr Podhradie,dolný koniec	758	1116	1231	1343	1629	1635	
28	27	27	27	27	27	27	27	15	29	18	pr Podhradie	800	1118	1233	1345	1631	1637	

♣-premáva v pracovné dni

+ -premáva v nedeľu a v štátny sviatok

©-premáva v sobotu

20-nepremáva 5.7. a 1.11.

24-nepremáva 24.12.

21-nepremáva 23.12., 27.12., 30.12., 31.12.

]-Prechádza

-Obchádza

▲-na spoj 12 nadväzuje spoj 307429/33 na zastávke Nováky,žel.st.

▲-na spoj 15 nadväzuje spoj 305404/40 na zastávke Nováky,žel.st.

▲-na spoj 18 nadväzuje spoj 307434/49 na zastávke Prievidza,aut.st.

▲-na spoj 20 nadväzuje spoj 307434/49 na zastávke Prievidza,aut.st.

▲-na spoj 21 nadväzuje spoj 305404/44 na zastávke Nováky,poliklinika

▲-na spoj 24 nadväzuje spoj 305404/44 na zastávke Nováky,poliklinika

▲-na spoj 28 nadväzuje spoj 307427/21,307433/5,307434/11 na zastávke Prievidza,aut.st.

▲-na spoj 30 nadväzuje spoj 307411/4 na zastávke Lehota p.Vtáčnikom,bytovky

▲-na spoj 30 nadväzuje spoj 307429/51 na zastávke Nováky,žel.st.

△-spoj 1 možnosť prestupu zo 307418/20 na zastávke Nováky,žel.st.

△-spoj 3 možnosť prestupu zo 307403/40 na zastávke Prievidza,aut.st.

△-spoj 4 možnosť prestupu zo 307411/30 na zastávke Lehota p.Vtáčnikom,bytovky

△-spoj 5 možnosť prestupu zo 307415/24 na zastávke Nováky,poliklinika

△-spoj 5 možnosť prestupu zo 307434/28 na zastávke Prievidza,aut.st.

△-spoj 7 možnosť prestupu zo 307429/25 na zastávke Nováky,žel.st.

△-spoj 14 možnosť prestupu zo 305404/27 na zastávke Nováky,poliklinika

△-spoj 16 možnosť prestupu zo 305408/13 na zastávke Nováky,žel.st.

△-spoj 20 možnosť prestupu zo 305403/9 na zastávke Nováky,poliklinika

△-spoj 23 možnosť prestupu zo 307442/39 na zastávke Lehota p.Vtáčnikom,bytovky

△-spoj 28 možnosť prestupu zo 307442/14 na zastávke Lehota p.Vtáčnikom,kostol

△-spoj 29 možnosť prestupu zo 307434/6 na zastávke Prievidza,aut.st.

△-spoj 40 možnosť prestupu zo 307442/42 na zastávke Lehota p.Vtáčnikom,bytovky

Platí od 01.06.2025 do 31.12.2025

307411 Prievidza-Nováky-Lehota pod Vtáčnikom-Podhradie

opačný smer

km										Tč	SAD Prievidza a.s.										10	28	4	30	2	44	8	26	32	12	34	36	14	16	40	20	18	42	24
				0	0					18	od	Podhradie	♠	650	655	...	♠	815	920	...	♠	1130	♠	1450	1450	...	♠	1645	1645			
				0	0					17		Podhradie,dolný koniec	♠	652	656	...	♠	816	921	...	♠	1131	♠	1451	1451	...	♠	1646	1646			
				3						16		Lehota p.Vtáčnikom,cint.	♠	700	♠	820	925	...	♠	1135	♠	1455	1455	...	♠	1650	1650			
				4	4					13	♠	Lehota p.Vtáčnikom,bytovky	♠	657	702	♠	822	927	♠	1136	♠	1457	1457	...	♠	1651	1651					
				5	5					14	♠	Lehota p.Vtáčnikom,kostol	♠	658	703	♠	823	928	♠	1138	♠	1458	1458	...	♠	1653	1653					
0	0	0	5	5	0	0	0	0	0	15		Lehota p.Vtáčnikom,otoč.	517	605	655	700	705	745	825	930	1015	1140	1400	1440	1500	1500	1525	1655	1655	1740	1830								
0	0	0	5	5	0	0	0	0	0	14		Lehota p.Vtáčnikom,kolónia	519	607	657	702	707	747	827	932	1016	1142	1402	1441	1502	1502	1526	1657	1657	1742	1832								
1	1	1	6	6	1	1	1	1	1	13		Lehota p.Vtáčnikom,bytovky	521	610	700	705	709	750	829	934	1018	1144	1404	1443	1504	1504	1528	1659	1659	1744	1834								
2	2	2	7	7	2	2	2	2	2	11	Δ	Lehota p.Vtáčnikom,kostol	523	612	702	707	711	752	831	936	1020	1146	1406	1445	1506	1506	1530	1701	1701	1746	1836								
3	3	3	8	8	3					10		Lehota p.Vtáčnikom,Baňa Lehota		614	704	709	713	753	833	938	1022	1148	1408	1446	1507	1508	1531	1702	1702	1748	1838								
4	4	4	9	9	4					9		Nováky,BME		616	705	711	715	755	835	940	1024	1150	1410	1448	1509	1509	1533	1704	1704	1750	1840								
			9	14						8		Nováky,NAD				716		800	840	945		1155			1514														
			10	15						7		Nováky,Mládež,vrátnica				718		802	842	947		1157			1516														
9	9	11	14	16						5		Nováky,poliklinika				720	720	804	845	950	1029	1200		1453	1514	1518					1709	1709	1755	▲	1845				
10	10	12	15	17						6		Nováky,žel.st.				▲	723	723	807	848	953	1032	▲	1203		1456	1517	Δ	1521				1712	1712	1758	1848			
11		13	16	18						5		Nováky,poliklinika				726	725	810	851	956	...	1206		1459	Δ	1520	1523		Δ	1714	1714	1801	1851						
										15	4	♠Prievidza,Košovská cesta	MHD	535	625																								
										15	3	♠Prievidza,Carpathia	MHD	536	626																								
22		24	27	29	16	17				2		♠Prievidza,Centrum	MHD	538	628	715	736	736	820	902	1007	...	1216	1421	1509	1531	1534	1543	1725	1725	1811	1901							
22		24	27	29	16	17				1		♠Prievidza,aut.st.	MHD	541	▲	631	720	739	739	823	905	1010	...	1219	1425	1512	1534	1537	1546	▲	1728	▲	1728	1814	1904				
										22		♠Prievidza,Žabník	MHD					
										21		♠Prievidza,Lesopark	MHD					
										20		♠Prievidza,V. Clementisa	MHD					
										19	↓	♠Prievidza,K. Novackého	MHD					
										18	pr	♠Prievidza,Cintorin	MHD					

▲-premáva v pracovné dni
 +-premáva v nedeľu a v štátny sviatok

6+ -premáva v sobotu

20 -nepremáva 5.7. a 1.11.

24 -nepremáva 24.12.

24 -nepremáva 23.12., 27.12., 30.12., 31.12.

J-Prechádza

-Obchádza

▲-na spoj 12 nadväzuje spoj 307429/33 na zastávke Nováky,žel.st.

▲-na spoj 15 nadväzuje spoj 305404/40 na zastávke Nováky,žel.st.

▲-na spoj 18 nadväzuje spoj 307434/49 na zastávke Prievidza,aut.st.

▲-na spoj 20 nadväzuje spoj 307434/49 na zastávke Prievidza,aut.st.

▲-na spoj 21 nadväzuje spoj 305404/44 na zastávke Nováky,poliklinika

▲-na spoj 24 nadväzuje spoj 305404/44 na zastávke Nováky,poliklinika

▲-na spoj 28 nadväzuje spoj 307427/21,307433/5,307434/11 na zastávke Prievidza,aut.st.

▲-na spoj 30 nadväzuje spoj 307411/4 na zastávke Lehota p.Vtáčnikom,bytovky

▲-na spoj 30 nadväzuje spoj 307429/51 na zastávke Nováky,žel.st.

△-spoj 1 možnosť prestupu zo 307418/20 na zastávke Nováky,žel.st.

△-spoj 3 možnosť prestupu zo 307403/40 na zastávke Prievidza,aut.st.

△-spoj 4 možnosť prestupu zo 307411/30 na zastávke Lehota p.Vtáčnikom,bytovky

△-spoj 5 možnosť prestupu zo 307415/24 na zastávke Nováky,poliklinika

△-spoj 5 možnosť prestupu zo 307434/28 na zastávke Prievidza,aut.st.

△-spoj 7 možnosť prestupu zo 307429/25 na zastávke Nováky,žel.st.

△-spoj 14 možnosť prestupu zo 305404/27 na zastávke Nováky,poliklinika

△-spoj 16 možnosť prestupu zo 305408/13 na zastávke Nováky,žel.st.

△-spoj 20 možnosť prestupu zo 305403/9 na zastávke Nováky,poliklinika

△-spoj 23 možnosť prestupu zo 307442/39 na zastávke Lehota p.Vtáčnikom,bytovky

△-spoj 28 možnosť prestupu zo 307442/14 na zastávke Lehota p.Vtáčnikom,kostol

△-spoj 29 možnosť prestupu zo 307434/6 na zastávke Prievidza,aut.st.

△-spoj 40 možnosť prestupu zo 307442/42 na zastávke Lehota p.Vtáčnikom,bytovky

307414 Prievidza-Nováky-Nitr.Rudno-Valaská Belá

Prepravu zabezpečuje:SAD Prievidza a.s.,Prievidza,Ciglianska 1,tel.č.046/5424433

km										Tč	SAD Prievidza a.s.	25		3		5	23		33		31	35		37		39
0	0	0	0	0	0	0	0	0	0	1	od Prievidza,aut.st. MHD	855	...	930	...	1105	1105	...	1205	...	1310	1345	...	1410	...	1500
0	0	0	0	0	0	0	0	0	0	2	Prievidza, Centrum MHD	858	1208	...	1313	1349	1500
~	~	~	~	~	~	~	~	~	~	3	Prievidza, Carpathia MHD	~	...	~	...	~	~	...	~	...	~	~	...	1413	...	1503
11	11	11	~	~	11	~	~	11	~	4	Prievidza, Košovská cesta MHD	~	...	~	...	~	~	...	~	...	~	~	...	1415	...	1505
12	12	12	~	~	12	~	~	12	~	7	Nováky, poliklinika MHD	909	...	943	...	~	~	...	1218	...	1324	~	...	~	~	~
13	13	13	~	~	13	~	~	13	~	8	Nováky,žel.st. MHD	912	...	946	...	~	~	...	1222	...	1329	~	...	~	~	~
~	~	~	~	~	~	~	~	~	~	7	Nováky, poliklinika MHD	914	...	949	...	~	~	...	1225	...	1332	~	...	~	~	~
15	15	15	12	12	15	12	12	15	~	9	Nováky, Horné Lelovce MHD	917	...	952	...	1122	1122	...	1228	...	1335	1404	...	1426	...	1517
18	18	18	15	15	18	15	15	18	~	10	Nitrianske Sučany, Majer MHD	920	...	955	...	1125	1125	...	1231	...	1338	1407	...	1429	...	1520
21	21	21	18	18	21	18	18	21	~	11	Diviacka N. Ves, dol. koniec MHD	922	...	958	...	1128	1128	...	1234	...	1341	1410	...	1431	...	1523
21	21	21	18	18	21	18	18	21	~	12	Diviacka N. Ves, hor. koniec MHD	924	...	1000	...	1129	1129	...	1235	...	1343	1411	...	1432	...	1524
22	22	22	19	19	22	19	19	22	~	13	Diviaky n. Nitricou, Somor. Ves, rázc. MHD	925	...	1001	...	1130	1131	...	1237	...	1344	1413	...	1434	...	1526
23	23	23	20	20	23	20	20	23	~	15	Diviaky n. Nitricou, Jednota MHD	927	...	1003	...	1132	1132	...	1238	...	1346	1414	...	1435	...	1527
23	23	23	20	20	23	20	20	23	~	16	Diviaky n. Nitricou, hor. koniec MHD	928	...	1004	...	1133	1133	...	1239	...	1347	1415	...	1436	...	1528
24	24	24	21	21	24	21	21	24	~	17	Diviaky n. Nitricou, Ješkova Ves n. N. MHD	930	...	1006	...	1134	1134	...	1241	...	1349	1417	...	1438	...	1530
27	27	27	24	24	27	24	24	27	~	18	Nitrianske Rudno, dol. koniec MHD	932	...	1008	...	1136	1136	...	1243	...	1351	1419	...	1440	...	1532
27	27	27	24	24	27	24	24	27	~	19	Nitrianske Rudno, ZŠ MHD	933	...	1009	...	1137	1137	...	1244	...	1352	1420	...	1441	...	1533
27	27	27	24	24	27	24	24	27	~	20	Nitrianske Rudno, rázc. MHD	935	...	1011	...	1139	1139	...	1246	...	1354	1422	...	1445	...	1535
28	28	28	25	25	28	25	25	28	~	25	Rudnianska Lehota, rázc. MHD	936	...	1013	...	1140	1140	...	1246	...	1355	~	1535
30	30	30	27	27	30	27	27	30	~	26	Liešťany, dol. koniec MHD	938	...	1015	...	1142	1142	...	1248	...	1357	~	1537
30	30	30	27	27	30	27	27	30	~	27	Liešťany, ZŠ MHD	939	...	1016	...	1144	1144	...	1250	...	1359	~	1539
31	31	31	28	28	31	28	28	31	~	28	Liešťany, Jednota MHD	940	...	1017	...	1145	1145	...	1251	...	1400	~	1540
~	~	~	~	~	~	~	~	~	~	29	Liešťany, Dobročná MHD	~	...	~	...	~	~	...	1252	...	1401	~	1542
~	~	~	~	~	~	~	~	~	~	30	Liešťany, Dobročná MHD	~	...	~	...	~	~	...	1254	...	~	~	~
~	~	~	~	~	~	~	~	~	~	31	Nevidzany, dol. koniec MHD	~	...	~	...	~	~	...	1256	...	~	~	~
31	31	31	28	28	31	28	28	31	~	31	Nevidzany, Jednota MHD	~	...	~	...	~	~	...	1257	...	~	~	~
31	31	31	28	28	31	28	28	31	~	32	Liešťany, hor. koniec MHD	942	...	1019	...	1148	1148	...	~	...	1403	~	~
34	34	34	31	31	34	31	31	34	~	33	Temeš, rázc. MHD	945	...	1022	...	1151	1151	...	~	...	1406	~	~
36	36	~	~	~	36	~	~	~	~	34	Temeš, OcÚ MHD	~	...	~	...	~	~	...	~	...	1410	~	~
38	38	~	~	~	38	~	~	~	~	33	Temeš, rázc. MHD	~	...	~	...	~	~	...	~	...	1413	~	~
40	40	36	33	33	40	33	33	36	~	35	Valaská Belá, Klin MHD	948	...	1024	...	1153	1153	...	~	...	1416	~	~
~	~	~	~	~	~	~	~	~	~	49	Čavoj, dolný mlyn MHD	~	...	~	...	~	~	...	~	...	1418	~	~
~	~	~	~	~	~	~	~	~	~	50	Čavoj, Jednota MHD	~	...	~	...	~	~	...	~	...	1420	~	~
~	~	~	~	~	~	~	~	~	~	49	Čavoj, dolný mlyn MHD	~	...	~	...	~	~	...	~	...	1421	~	~
~	~	~	~	~	~	~	~	~	~	35	Valaská Belá, Klin MHD	~	...	~	...	~	~	...	~	...	1423	~	~
41	41	37	34	40	47	34	34	37	~	36	Valaská Belá, u Kochanov MHD	949	...	1025	...	1154	1154	...	~	...	1424	~	~
42	42	38	35	41	48	35	35	38	~	37	Valaská Belá, Matušiková MHD	950	...	1026	...	1155	1155	...	~	...	1425	~	~
43	43	39	36	42	49	36	36	39	~	38	Valaská Belá, Mišánka MHD	951	...	1027	...	1156	1156	...	~	...	1426	~	~
44	44	40	37	43	50	37	37	40	~	39	Valaská Belá, Studenec MHD	952	...	1028	...	1157	1157	...	~	...	1427	~	~
44	44	40	37	43	50	37	37	40	~	40	Valaská Belá, Pastierky MHD	953	...	1029	...	1158	1158	...	~	...	1428	~	~
45	45	41	38	44	51	38	38	41	~	41	Valaská Belá, Ľudová tvorba MHD	954	...	1030	...	1159	1159	...	~	...	1429	~	~
46	46	42	39	45	52	39	39	42	~	42	Valaská Belá, stred obce MHD	956	...	1032	...	1201	1201	...	~	...	1431	~	~
~	~	~	~	~	~	~	~	~	~	45	Valaská Belá, zdravotné stredisko MHD	~	...	~	...	1203	~	...	~	...	~	~	~
~	~	~	~	~	~	~	~	~	~	46	Valaská Belá, ihrisko MHD	~	...	~	...	1204	~	...	~	...	~	~	~
~	~	~	~	~	~	~	~	~	~	47	Valaská Belá, Môcikovci MHD	~	...	~	...	1206	~	...	~	...	~	~	~
~	~	~	~	~	~	~	~	~	~	48	Valaská Belá, Škrípov MHD	~	...	~	...	1209	~	...	~	...	~	~	~
47	47	43	40	46	53	~	~	~	~	0 42	Valaská Belá, stred obce MHD	~	...	~	...	~	~	...	~	...	~	~	~
49	49	45	42	55	~	~	~	~	~	1 43	Valaská Belá, krištál' MHD	958	...	1035	...	~	~	...	~	...	1433	~	~
~	~	~	~	~	~	~	~	~	~	3 44	Valaská Belá, Stanák MHD	~	...	~	...	~	~	...	~	...	1436	~	~

307414 Prievidza-Nováky-Nitr.Rudno-Valaská Belá

pokračovanie

km										Tč	SAD Prievidza a.s.	41		9		11		21		13		27		15		29
0	0	0	0	0	0	0	0	0	0	1	od Prievidza,aut.st. MHD	1520	...	1535	...	1547	...	1730	...	1730	...	Δ 1815	...	Δ 1815	...	Δ 2020
0	0	0	0	0	0	0	0	0	0	2	Prievidza, Centrum MHD	1538	...	1551	...	1733	...	1733	1818	...	2023
~	~	~	~	~	~	~	~	~	~	3	Prievidza, Carpathia MHD	1523	~	~
~	~	~	~	~	~	~	~	~	~	4	Prievidza, Košovská cesta MHD	1525	~	~
11	11	11	~	~	11	~	~	~	11	7	Nováky, poliklinika	1744	...	1744	...	1829	...	1829	...	▲ 2033
12	12	12	~	~	12	~	~	~	12	8	Nováky,žel.st.	~	1747	...	Δ 1747	...	1832	...	1832	...	2036
13	13	13	~	~	13	~	~	~	13	7	Nováky, poliklinika	~	1750	...	1750	...	1835	...	1835	...	2039
15	15	15	12	12	15	12	12	15	15	9	Nováky,Horné Lelovce	Δ 1537	...	1549	...	Δ 1604	...	1753	...	1753	...	1838	...	1838	...	2042
18	18	18	15	15	18	15	15	18	18	10	Nitrianske Sučany,Majer	1540	...	1552	...	1607	...	1756	...	1756	...	1841	...	1841	...	2045
21	21	21	18	18	21	18	18	21	21	11	Diviacka N.Ves,dol.koniec	1543	...	1555	...	1610	...	1759	...	1759	...	1844	...	1844	...	2048
21	21	21	18	18	21	18	18	21	21	12	Diviacka N.Ves,hor.koniec	1545	...	1556	...	1611	...	1800	...	1800	...	1845	...	1845	...	2049
22	22	22	19	19	22	19	19	22	22	13	Diviaky n.Nitricou,Somor.Ves,rázc.	1546	...	1557	...	1612	...	1801	...	1801	...	1846	...	1846	...	2050
23	23	23	20	20	23	20	20	23	23	15	Diviaky n.Nitricou,Jednota	1547	...	1559	...	1614	...	1803	...	1803	...	1848	...	1848	...	2052
23	23	23	20	20	23	20	20	23	23	16	Diviaky n.Nitricou,hor.koniec	1548	...	1600	...	1615	...	1804	...	1804	...	1849	...	1849	...	2053
24	24	24	21	21	24	21	21	24	24	17	Diviaky n.Nitricou,Ješkova Ves n.N.	1550	...	1602	...	1617	...	1806	...	1806	...	1851	...	1851	...	2055
27	27	27	24	24	27	24	24	27	27	18	Nitrianske Rudno,dol.koniec	1552	...	1604	...	1619	...	1808	...	1808	...	1853	...	1853	...	2057
27	27	27	24	24	27	24	24	27	27	19	Nitrianske Rudno,ZŠ	1553	...	1605	...	1620	...	1809	...	1809	...	1854	...	1854	...	2058
27	27	27	24	24	27	24	24	27	27	20	pr od Nitrianske Rudno,rázc.	1555	...	1607	...	Δ 1622	...	▲ 1811	...	▲ 1811	...	Δ▲ 1856	...	Δ 1856	...	▲ 2100
28	28	28	25	25	28	25	25	28	28	25	Rudnianska Lehota,rázc.	1607	...	Δ 1625	...	▲ 1811	...	▲ 1811	...	Δ▲ 1859	...	Δ 1859	...	▲ 2100
30	30	30	27	27	30	27	27	30	30	26	Liešťany,dol.koniec	1609	...	1627	...	1812	...	1812	...	1901	...	1901	...	2102
30	30	30	27	27	30	27	27	30	30	27	Liešťany,ZŠ	1611	...	1629	...	1814	...	1814	...	1903	...	1903	...	2104
31	31	31	28	28	31	28	28	31	31	28	Liešťany,ZŠ	1612	...	1630	...	1815	...	1815	...	1904	...	1904	...	2105
~	~	~	~	~	~	~	~	~	~	28	Liešťany,Jednota	1613	...	1631	...	1816	...	1816	...	1905	...	1905	...	2106
~	~	~	~	~	~	~	~	~	~	29	Liešťany,Dobročná	~	...	~	...	~	...	~	...	~	...	~	...	~
~	~	~	~	~	~	~	~	~	~	30	Nevidzany,dol.koniec	~	...	~	...	~	...	~	...	~	...	~	...	~
~	~	~	~	~	~	~	~	~	~	31	Nevidzany,Jednota	~	...	~	...	~	...	~	...	~	...	~	...	~
31	31	31	28	28	31	28	28	31	31	32	Liešťany,hor.koniec	1615	...	1633	...	1818	...	1818	...	1907	...	1907	...	2108
34	34	34	31	31	34	31	31	34	34	33	Temeš,rázc.	1618	...	▲ 1637	...	1821	...	1821	...	1910	...	1910	...	2111
36	36	~	~	~	36	~	~	~	~	34	Temeš,OcÚ	~	...	~	...	~	...	~	...	1914	...	1914	...	2115
38	38	~	~	~	38	~	~	~	~	33	Temeš,rázc.	~	...	~	...	~	...	~	...	1917	...	1917	...	2118
40	40	36	33	33	40	33	33	36	36	35	Valaská Belá,Klin	1620	...	▲ 1640	...	1823	...	▲ 1823	...	1919	...	1919	...	2121
~	~	~	~	~	~	~	~	~	~	49	Čavoj,dolný mlyn	1622	...	~	...	~	...	~	...	~	...	~	...	~
~	~	~	~	~	~	~	~	~	~	50	Čavoj,Jednota	1624	...	~	...	~	...	~	...	~	...	~	...	~
~	~	~	~	~	~	~	~	~	~	49	Čavoj,dolný mlyn	1625	...	~	...	~	...	~	...	~	...	~	...	~
~	~	~	~	~	~	~	~	~	~	35	Valaská Belá,Klin	1627	...	~	...	~	...	~	...	~	...	~	...	~
41	41	37	34	40	47	34	34	37	37	36	Valaská Belá,u Kochanov	1628	...	1641	...	1824	...	1824	...	1920	...	1920	...	2122
42	42	38	35	41	48	35	35	38	38	37	Valaská Belá,Matušíková	1629	...	1642	...	1825	...	1825	...	1921	...	1921	...	2123
43	43	39	36	42	49	36	36	39	39	38	Valaská Belá,Mišánka	1630	...	1643	...	1826	...	1826	...	1922	...	1922	...	2124
44	44	40	37	43	50	37	37	40	40	39	Valaská Belá,Studenec	1631	...	1644	...	1827	...	1827	...	1923	...	1923	...	2125
44	44	40	37	43	50	37	37	40	40	40	Valaská Belá,Pastierky	1632	...	1645	...	1828	...	1828	...	1924	...	1924	...	2126
45	45	41	38	44	51	38	38	41	41	41	Valaská Belá,Ľudová tvorba	1633	...	1646	...	1829	...	1829	...	1925	...	1925	...	2127
46	46	42	39	45	52	39	39	42	42	42	Valaská Belá,stred obce	▲ 1634	...	1648	...	1831	...	1831	...	1927	...	1927	...	2129
~	~	~	~	~	~	~	~	~	~	45	Valaská Belá,zdravotné stredisko	~	...	~	...	~	...	~	...	~	...	~	...	~
~	~	~	~	~	~	~	~	~	~	46	Valaská Belá,ihrisko	~	...	~	...	~	...	~	...	~	...	~	...	~
~	~	~	~	~	~	~	~	~	~	47	Valaská Belá,Môcikovci	~	...	~	...	~	...	~	...	~	...	~	...	~
~	~	~	~	~	~	~	~	~	~	48	Valaská Belá,Škrípov	~	...	~	...	~	...	~	...	~	...	~	...	~
~	~	~	~	~	~	~	~	~	~	45	Valaská Belá,stred obce	~	...	~	...	~	...	~	...	~	...	~	...	~
47	47	43	40	46	53	~	~	~	43	0 42	pr Valaská Belá,krištál'	1636	...	1650	...	1833	...	1833	...	1929	...	1929	...	2131
49	49	45	42	55	~	~	~	~	~	1 43	pr Valaská Belá,Stanák	~	...	1652	...	1836	...	1836	...	1932	...	1932	...	2133

307414 Prievidza-Nováky-Nitr.Rudno-Valaská Belá

opačný smer

km										Tč	SAD Prievidza a.s.	2	6	12	14	10	8	20	18			
0	0	2	0					0	0	0	44 od	Valaská Belá, Stanák	525	...	620	625	...	815	...		
1	1	3	1					2	2	2	43	Valaská Belá, krištál'	527	...	620	627	...	817	...		
								3	3	3	42	Valaská Belá, stred obce	530	...	622	630	...	820	...		
								4			48	Valaská Belá, Škrípov		
								2			47	Valaská Belá, Môcikovci		
								2			46	Valaská Belá, ihrisko		
								3			45	Valaská Belá, zdravotné stredisko		
2	2	4	2					4			42	Valaská Belá, stred obce		
3	3	5	3					5			41	Valaská Belá, Ľudová tvorba	531	623	623	627	631	822	...		
3	3	5	3					5			40	Valaská Belá, Pastierky	532	624	624	628	632	823	...		
4	4	6	4					6			39	Valaská Belá, Studenec	533	625	625	629	633	824	...		
5	5	7	5					7			38	Valaská Belá, Mišánka	534	626	626	630	634	826	...		
6	6	8	6					8			37	Valaská Belá, Matušiková	536	628	628	632	636	828	...		
7	7	9	7					9			36	Valaská Belá, u Kochanov	537	629	629	633	637	829	...		
								9			35	Valaská Belá, Klin	538	630	630	634	638	830	...		
		12								10	50	Čavoj, Jednota	634		
		15								13	35	Valaská Belá, Klin	638		
9	9	17	9					11		11	15	9	11	33	Temeš, rázč.	636	640	...	832	...	
		19								17				34	Temeš, OcÚ	
		21								19				33	Temeš, rázč.	
12	16	24	12					14		14	22	12	14	32	Liešťany, hor. koniec	648	
										14				31	Nevidzany, Jednota	640	
										14				30	Nevidzany, dol. koniec	641	
										16				29	Liešťany, Dobročná	643	
12	16	24	12	2				14		14	22	16	14	28	Liešťany, Jednota	644	653	642	646	836	...
13	17	25	13	3				15		15	23	17	15	27	Liešťany, ZŠ	646	654	643	647	838	...
13	17	25	13	3				15		15	23	17	15	26	Liešťany, dol. koniec	647	656	645	648	840	...
15	19	27	15	5				17		17	25	19	17	25	Rudnianska Lehota, rázč.	649	658	647	650	843	...
16	20	28	16	6				0	18	18	26	20	18	20	Nitrianske Rudno, rázč.	651	700	649	652	845	...
16	20		16	6				0	18	18	26	20	18	19	Nitrianske Rudno, ZŠ	651	701	650	652	845	1035
16	20		16	6				0	18	18	26	20	18	18	Nitrianske Rudno, dol. koniec	651	701	651	653	847	1036
19	23		19	9				3	21	21	29	23	21	17	Diviaky n. Nitricou, Ješkova Ves n. N.	652	702	652	654	848	1038
20	24		20	10				4	22	22	30	24	22	16	Diviaky n. Nitricou, hor. koniec	655	704	654	656	850	1040
20	24		20	10				4	22	22	30	24	22	15	Diviaky n. Nitricou, Jednota	657	706	656	658	852	1042
21	25		21	11				5	23	23	31	25	23	13	Diviaky n. Nitricou, Somor. Ves, rázč.	658	707	658	659	854	1043
22	26		22	12				6	24	24	32	26	24	12	Diviacka N. Ves, hor. koniec	659	708	659	700	856	1044
22	26		22	12				6	24	24	32	26	24	11	Diviacka N. Ves, dol. koniec	703	710	701	701	858	1046
25	29		25	15				9	27	27	35	29	27	10	Nitrianske Sučany, Majer	706	711	703	703	900	1047
28	32		28	18				12	30	30	38	32	30	9	Nitrianske Sučany, Majer	710	714	706	706	904	1050
31	35			21						35				8	Nováky, Horné Lelovce	713	717	709	709	907	1053
32	36			22						36				7	Nováky, žel. st.	910	...
										46	41	4		4	Nováky, poliklinika	913	...
										46	41	3		3	Prievidza, Košovská cesta
										46	41	3		3	Prievidza, Carpathia
										48	43	2		2	Prievidza, Centrum
43	47		40	33				24	45	42	50	48	43	1	Prievidza, aut. st.	923	1105
			40	33				24	45	42	50	48	43	1	Prievidza, aut. st.	926	1108

307414 Prievidza-Nováky-Nitr.Rudno-Valaská Belá

opačný smer pokračovanie

km										Tč	SAD Prievidza a.s.										22		24		28	30		36	32		34		38
0	0	2	0					0	0	0	0	44	od	Valaská Belá, Stanák
1	1	3	1					2	2	2	0	0	2	43	Valaská Belá, krištal'
								3	3	3	1	1	3	42	Valaská Belá, stred obce
													48	Valaská Belá, Skripov	12	10
													47	Valaská Belá, Mócikovci	12	12
													46	Valaská Belá, ihrisko	12	13
													45	Valaská Belá, zdravotné stredisko	12	14
													42	Valaská Belá, stred obce	12	15
2	2	4	2					4		4	2	2	4	41	Valaská Belá, Ľudová tvorba
3	3	5	3					5		5	3	3	5	40	Valaská Belá, Pastierky
3	3	5	3					5		5	3	3	5	39	Valaská Belá, Studenec
4	4	6	4					6		6	4	4	6	38	Valaská Belá, Mišánka
5	5	7	5					7		7	5	5	7	37	Valaská Belá, Matušíková
6	6	8	6					8		8	6	6	8	36	Valaská Belá, u Kochanov
7	7	9	7					9		9	7	7	9	35	Valaská Belá, Klin
		12										10		50	Čavoj, Jednota
		15										13		35	Valaská Belá, Klin
9	9	17	9					11		11	15	9	11	33	Temeš, rázč.
		19										17		34	Temeš, OcÚ
		21										19		33	Temeš, rázč.
12	16	24	12					14		14	22	12	14	32	Liešťany, hor.koniec
												14		31	Nevidzany, Jednota
												14		30	Nevidzany, dol.koniec
												16		29	Liešťany, Dobročná
12	16	24	12	2				14		14	22	16	14	28	Liešťany, Jednota
13	17	25	13	3				15		15	23	17	15	27	Liešťany, ZŠ
13	17	25	13	3				15		15	23	17	15	26	Liešťany, dol.koniec
15	19	27	15	5				17		17	25	19	17	25	Rudnianska Lehota, rázč.
16	20	28	16	6				0	18	18	26	20	18	20	Nitrianske Rudno, rázč.
16	20		16	6				0	18	18	26	20	18	19	Nitrianske Rudno, ZŠ
16	20		16	6				0	18	18	26	20	18	18	Nitrianske Rudno, dol.koniec
19	23		19	9				3	21	21	29	23	21	17	Diviaky n.Nitricou, Ješkova Ves n.N.
20	24		20	10				4	22	22	30	24	22	16	Diviaky n.Nitricou, hor.koniec
20	24		20	10				4	22	22	30	24	22	15	Diviaky n.Nitricou, Jednota
21	25		21	11				5	23	23	31	25	23	13	Diviaky n.Nitricou, Somor.Ves, rázč.
22	26		22	12				6	24	24	32	26	24	12	Diviacka N.Ves, hor.koniec
22	26		22	12				6	24	24	32	26	24	11	Diviacka N.Ves, dol.koniec
25	29		25	15				9	27	27	35	29	27	10	Nitrianske Sučany, Majer
28	32		28	18				12	30	30	38	32	30	9	Nováky, Horné Lelovce
31	35			21					33			35		8	Nováky, žel.st.
32	36			22					34			36		7	Nováky, poliklinika
												46		4	Prievidza, Košovská cesta	MHD
												46		3	Prievidza, Carpathia	MHD
												48		2	Prievidza, Centrum	MHD
43	47		40	33				24	45	42	50	48	43	1	Prievidza, aut.st.	MHD

✖-premáva v pracovné dni
 +-premáva v nedeľu a v štátny sviatok
 ⑥-premáva v sobotu
 10-nepremáva od 23.12 do 7.1., od 3.3. do 7.3., 17.4., 22.4., od 30.6. do 28.8., 30.10. a 31.10.
 20-nepremáva 5.7. a 1.11.
 24-nepremáva 24.12.
 31-nepremáva 23.12., 27.12., 30.12., 31.12.
 ←-zastavuje len na vystupovanie
 J-Prechádza
 ↘-Obchádza
 ▲-na spoj 2 nadväzuje spoj 307438/2 na zastávke Nitrianske Rudno,rázc.
 ▲-na spoj 3 nadväzuje spoj 307431/22,307436/7 na zastávke Nitrianske Rudno,rázc.
 ▲-na spoj 6 nadväzuje spoj 307431/4 na zastávke Liešťany,Jednota
 ▲-na spoj 6 nadväzuje spoj 307431/6 na zastávke Nitrianske Rudno,rázc.
 ▲-na spoj 6 nadväzuje spoj 307432/4 na zastávke Liešťany,Jednota
 ▲-na spoj 6 nadväzuje spoj 307432/6,307436/44 na zastávke Nitrianske Rudno,rázc.
 ▲-na spoj 9 nadväzuje spoj 302405/16 na zastávke Valaská Belá,stred obce
 ▲-na spoj 10 nadväzuje spoj 307436/3 na zastávke Nitrianske Rudno,rázc.
 ▲-na spoj 11 nadväzuje spoj 307415/31 na zastávke Temeš,rázc.
 ▲-na spoj 11 nadväzuje spoj 307422/1,307422/9 na zastávke Valaská Belá,Klin
 ▲-na spoj 13 nadväzuje spoj 307415/25 na zastávke Valaská Belá,Klin
 ▲-na spoj 13 nadväzuje spoj 307431/36 na zastávke Nitrianske Rudno,rázc.
 ▲-na spoj 14 nadväzuje spoj 307431/44 na zastávke Nitrianske Rudno,rázc.
 ▲-na spoj 18 nadväzuje spoj 307402/17 na zastávke Prievidza,aut.st.
 ▲-na spoj 21 nadväzuje spoj 307431/52 na zastávke Nitrianske Rudno,rázc.
 ▲-na spoj 24 nadväzuje spoj 307431/30 na zastávke Nitrianske Rudno,rázc.
 ▲-na spoj 25 nadväzuje spoj 302405/52 na zastávke Nitrianske Rudno,rázc.
 ▲-na spoj 25 nadväzuje spoj 307442/13 na zastávke Nováky,poliklinika
 ▲-na spoj 27 nadväzuje spoj 307431/63,307432/9,307436/37 na zastávke Nitrianske Rudno,rázc.
 ▲-na spoj 28 nadväzuje spoj 307435/23 na zastávke Nováky,Horné Lelovce
 ▲-na spoj 29 nadväzuje spoj 305403/8 na zastávke Nováky,poliklinika
 ▲-na spoj 29 nadväzuje spoj 307431/40 na zastávke Nitrianske Rudno,rázc.

▲-na spoj 30 nadväzuje spoj 307438/22 na zastávke Nitrianske Rudno,rázc.
 ▲-na spoj 32 nadväzuje spoj 307403/99 na zastávke Prievidza,aut.st.
 ▲-na spoj 34 nadväzuje spoj 307431/34 na zastávke Nitrianske Rudno,rázc.
 ▲-na spoj 34 nadväzuje spoj 307431/59,307432/13 na zastávke Liešťany,Jednota
 ▲-na spoj 34 nadväzuje spoj 307436/21 na zastávke Nitrianske Rudno,rázc.
 ▲-na spoj 36 nadväzuje spoj 305404/40 na zastávke Nitrianske Sučany,Majer
 △-spoj 2 možnosť prestupu zo 307438/4 na zastávke Diviacka N.Ves,dol.koniec
 △-spoj 2 možnosť prestupu zo 307438/2,307438/4 na zastávke Nitrianske Rudno,rázc.
 △-spoj 3 možnosť prestupu zo 307419/20 na zastávke Nitrianske Sučany,Majer
 △-spoj 6 možnosť prestupu zo 307431/6,307432/6 na zastávke Nitrianske Rudno,rázc.
 △-spoj 6 možnosť prestupu zo 305404/5 na zastávke Nováky,Horné Lelovce
 △-spoj 11 možnosť prestupu zo 307431/35,307436/38 na zastávke Nitrianske Rudno,rázc.
 △-spoj 11 možnosť prestupu zo 307435/10 na zastávke Nováky,Horné Lelovce
 △-spoj 13 možnosť prestupu zo 307407/46 na zastávke Nováky,žel.st.
 △-spoj 15 možnosť prestupu zo 307431/61,307432/15,307436/30 na zastávke Nitrianske Rudno,rázc.
 △-spoj 15 možnosť prestupu zo 307434/50 na zastávke Prievidza,aut.st.
 △-spoj 25 možnosť prestupu zo 307419/22 na zastávke Nitrianske Sučany,Majer
 △-spoj 27 možnosť prestupu zo 307431/63,307432/9,307436/42 na zastávke Nitrianske Rudno,rázc.
 △-spoj 27 možnosť prestupu zo 307434/50 na zastávke Prievidza,aut.st.
 △-spoj 28 možnosť prestupu zo 307431/17 na zastávke Nitrianske Rudno,rázc.
 △-spoj 29 možnosť prestupu zo 307434/54 na zastávke Prievidza,aut.st.
 △-spoj 31 možnosť prestupu zo 307415/48 na zastávke Nitrianske Rudno,rázc.
 △-spoj 32 možnosť prestupu zo 307431/49 na zastávke Nitrianske Rudno,rázc.
 △-spoj 33 možnosť prestupu zo 307415/46 na zastávke Liešťany,Jednota
 △-spoj 34 možnosť prestupu zo 307431/59,307432/13 na zastávke Liešťany,dol.koniec
 △-spoj 34 možnosť prestupu zo 307416/20,307438/52 na zastávke Liešťany,Jednota
 △-spoj 34 možnosť prestupu zo 307431/35,307436/38 na zastávke Nitrianske Rudno,rázc.
 △-spoj 34 možnosť prestupu zo 307415/50 na zastávke Temeš,rázc.
 △-spoj 34 možnosť prestupu zo 307415/32 na zastávke Valaská Belá,Klin
 △-spoj 38 možnosť prestupu zo 305404/37 na zastávke Nováky,žel.st.
 △-spoj 39 možnosť prestupu zo 307431/33 na zastávke Nitrianske Rudno,rázc.
 △-spoj 41 možnosť prestupu zo 305404/29 na zastávke Nováky,Horné Lelovce

km								Tč	SAD Prievidza a.s.	7	19	1	3	5	9	29	11	21
0	0	0	0	0	0	0	0	1	od Prievidza, aut.st. MHD	♂ 810	...	♂ 1015	♂ 1140	...
2	2	2	2	2	2	2	2	2	Prievidza, Centrum MHD	813	...	1018	1143	...
2	2	2	2	2	2	2	2	3	Prievidza, Carpathia MHD
2	2	2	2	2	2	2	2	4	Prievidza, Košovská cesta MHD
								7	Nováky, poliklinika	824	1153	...
								8	Nováky, žel.st.	827	1156	...
								7	Nováky, poliklinika	830	1159	...
13	12	15	15	12	15	15	15	9	Nováky, Horné Lelovce	833	...	▲ 1029	1202	...
16	15	18	18	15	18	18	18	10	Nitrianske Sučany, Majer	836	...	△ 1032	1205	...
19	18	21	21	18	21	21	21	11	Diviacka N.Ves,dol.koniec	839	...	1035	1208	...
19	18	21	21	18	21	21	21	12	Diviacka N.Ves,hor.koniec	840	...	1036	1209	...
20	19	22	22	19	22	22	22	13	Diviaky n.Nitricou,Somor.Ves,rázc.	841	...	1037	1211	...
21	20	23	23	20	23	23	23	15	Diviaky n.Nitricou,Jednota	843	...	1039	1212	...
21	20	23	23	20	23	23	23	16	Diviaky n.Nitricou,hor.koniec	844	...	1040	1213	...
22	21	24	24	21	24	24	24	17	Diviaky n.Nitricou,Ješkova Ves n.N.	846	...	1042	1215	...
25	24	27	27	24	27	27	27	18	Nitrianske Rudno,dol.koniec	+	848	...	1044	1217	♂
25	0	24	27	24	27	27	0	19	Nitrianske Rudno,ZS	654	849	...	1045	1218	1230
0	25	0	24	27	27	24	0	20	pr od Nitrianske Rudno,rázc.	♂ 650	♂ 655	♂ 851	♂ 935	♂ 1047	♂ 1055	♂ 1220	♂ 1232	1232
27	27	27	27	2	2	2	2	21	Rudnianska Lehota,dol.koniec	657	...	937	...	1057	1234
27	27	27	27	2	2	2	2	22	Rudnianska Lehota,OcU	658	...	938	...	1058	1235
28	28	28	28	3	3	3	3	23	Rudnianska Lehota,hor.koniec	659	...	939	...	1059	1236
28	28	28	28	3	3	3	3	24	Rudnianska Lehota,hate	700	...	941	...	1101	1238
								3	Rudnianska Lehota,hor.koniec	701
								4	Rudnianska Lehota,OcU	702
								4	Rudnianska Lehota,dol.koniec	703
1	1	25	28	25	28	28	1	25	Rudnianska Lehota,rázc.	652	...	853	...	1054	1222	...
3	3	27	30	27	30	30	8	326	Liešťany,dol.koniec	654	705	855	...	1056	1224	...
3	3	27	30	27	30	30	8	327	Liešťany,ZS	655	706	856	...	1057	...	▲ 1225
4	4	28	31	28	31	31	9	428	Liešťany,Jednota	656	707	858	...	1059	1227	...
		28	31		31	31	9	29	Liešťany,Dobročná									

307415 Prievidza-Nováky-Nitr.Rudno-R.Lehota-Temeš-Čavoj

pokračovanie

km										Tč	SAD Prievidza a.s.				13	15	27	35	17	37	31	25	33			
		0	0	0	0	0	0	1	od	Prievidza,aut.st.	MHD	1205	1415			
		2						2		Prievidza, Centrum	MHD	1207			
		2						3		Prievidza, Carpathia	MHD				
								4		Prievidza, Košovská cesta	MHD				
				11			11	7		Nováky, poliklinika		1219			
			12	12			12	8		Nováky, žel.st.			
			13	13			13	7		Nováky, poliklinika		1221			
		13	12	15	15		15	9		Nováky, Horné Lelovce		1224	1427			
		16	15	18	18		18	10		Nitrianske Sučany, Majer		1227	1430			
		19	18	21	21		21	11		Diviacka N.Ves, dol.koniec		1229	1433			
		19	18	21	21		21	12		Diviacka N.Ves, hor.koniec		1231	1434			
		20	19	22	22		22	13		Diviaky n.Nitricou, Somor.Ves,rázc.		1232	1436			
		21	20	23	23		23	15		Diviaky n.Nitricou, Jednota		1234	1438			
		21	20	23	23		23	16		Diviaky n.Nitricou, hor.koniec		1235	1439			
		22	21	24	24		24	17		Diviaky n.Nitricou, Ješkova Ves n.N. ...		1237	1441			
		25	24	27	27		27	18		Nitrianske Rudno, dol.koniec		1239	1443			
		25	0	24	27	27	24	19	↓	Nitrianske Rudno, ZS		1240	...	1330	...	1444	...	1455			
		0	25	0	24	27	27	0	20	pr	Nitrianske Rudno,rázc.	1241	...	1332	...	1446	...	Δ 1500	...	Δ 1500			
		27					2	21		Rudnianska Lehota, dol.koniec		1241	...	1332	...	1451	...	Δ 1500	...	1500	Δ 1500		
		27					2	22		Rudnianska Lehota, OcU	1334	1503			
		28					3	23		Rudnianska Lehota, hor.koniec	1335	1504			
		28					3	24		Rudnianska Lehota, hate	1336	1505			
								3	23	Rudnianska Lehota, hor.koniec	1338	1507			
								4	22	Rudnianska Lehota, OcU			
								4	21	Rudnianska Lehota, dol.koniec			
		1	1	25	28	28	25	1	25	Rudnianska Lehota, rázc.		1242	1453	...	1502			
		3	3	27	30	30	27	3	326	Liešťany, dol.koniec		1244	1455	...	1504			
		3	3	27		30	27	3	327	Liešťany, ZS	1456	...	1505			
		4	4	28	31	31	28	9	428	Liešťany, Jednota		1246	1457	...	1506			
				28	31			9	29	Liešťany, Dobročná		1247	1459			
				30	33			11	30	Nevidzany, dol.koniec		1249	1500			
				30	33			11	31	Nevidzany, Jednota		1250	1502			
		4	4	32	35	31	28	13	432	Liešťany, hor.koniec		1255	1505	...	1508	1508			
		7	7	35	38	34	0	16	733	Temeš, rázc.		1258	1508	...	1511	1511	...	1640			
		9		37			2	40	934	Temeš, OcU	1511	1515	...	1645			
				39					1133	↓	Temeš, rázc.	1514			
0			9	41	40	36	33		181335	pr	od	Valaská Belá, Klin	1301	1517	...	1514	Δ 1825	...	1925	
3			12	44	43	39	36		211649	↓	Čavoj, dolný mlyn	1301	1517	...	1514	Δ 1827	...	1927	
3			12	44	43	39	36		211650	pr	Čavoj, Jednota	1303	1519	...	1516	1830	...	1930
												1305	1522	...	1518

307415 **Prievidza-Nováky-Nitr.Rudno-R.Lehota-Temeš-Čavoj**

Výkony smer										km	Tč	SAD Prievidza a.s.	42	6	2	4	8	12	10	14	20	18	22
0	0			0		0				0	50	od Čavoj, Jednota	M										
0	0			0		0				0	49	Čavoj, dolný mlyn	430	530	625	905	905
3	3			3		3				3	35	Valaská Belá, Klin	432	532	627	907	907
				5							33	Temeš, rázc.	434	534	629	910	910
				7							34	Temeš, OcÚ		917	917
5				9	2	2				9	5	Temeš, rázc.	437	515	537	639	920	920
8				12	5					12	8	Liešťany, hor.koniec	440	522	540	642	924	924
											8	Liešťany, Dobročná	441		
				7							10	Nevidzany, dol.koniec	442		
				7							10	Nevidzany, Jednota	444		
				7							30	Nevidzany, dol.koniec			
				9							29	Liešťany, Dobročná			
8				12	9					12	8	Liešťany, Jednota		523	541	644	925	925
9				13	10					13	9	Liešťany, ZŠ		525	543	645	927	927
9				13	10					13	9	Liešťany, dol.koniec		527	544	647	928	928
11				15	12					15	11	Rudnianska Lehota, rázc.		529	546	649	930	930
		0	0							0	0	Rudnianska Lehota, hate		445	...				700	700	720		945
		1	1							1	1	Rudnianska Lehota, hor.koniec		446	...				701	701	722		946
		1	1							1	1	Rudnianska Lehota, OcÚ		448	...				702	703	724		948
		1	1							1	1	Rudnianska Lehota, dol.koniec		450	...				703	705	726		950
12	3	3	16	13	16	3	3	3	16	12	9	Nitrianske Rudno, rázc.	20	452	532	548	652	705	708	728	932	932	953
12	3	3	16	13	16	3	3	3	16	12	9	Nitrianske Rudno, ZŠ	19	...	532	548	652	705	710	728	933	933	...
12	3	3	13	16	16	3	3	3	16	12	9	Nitrianske Rudno, dol.koniec	18	...	533	551	653	706	711	730	934	934	...
15	6	6	16	16	19	6	6	6	16	12	12	Diviaky n.Nitricou, Ješkova Ves n.N.	17	...	535	552	654	707	712	...	935	935	...
												Diviaky n.Nitricou, Ješkova Ves n.N., LIMEX		...	538	714	...	937	937	...

307415 Prievidza-Nováky-Nitr.Rudno-R.Lehota-Temeš-Čavoj

opačný smer pokračovanie

km										Tč										SAD Prievidza a.s.										44	26	24		46	28	48	34	50	32		30	36	38
0	0			0				0			0	50	od	Čavoj,Jednota									
0	0			0				0			0	49		Čavoj,dolný mlyn									
3	3			3				3			3	35		Valaská Belá,Klin									
~	~			~				~			~	33		Temeš,rázc.									
~	~			~				~			~	34		Temeš,OcU									
5				9	2	2	9				9	53		Temeš,rázc.									
8				12	5		12				12	832		Liešťany,hor.koniec									
~	~			~	~	~	~	~			~	829		Liešťany,Dobročná									
~	~			~	~	~	~	~			~	1030		Nevidzany,dol.koniec									
~	~			~	~	~	~	~			~	1031		Nevidzany,Jednota									
~	~			~	~	~	~	~			~	30		Nevidzany,dol.koniec									
~	~			~	~	~	~	~			~	29		Liešťany,Dobročná									
8				12	9		12				12	28		Liešťany,Jednota									
9				13	10		13				13	27		Liešťany,ZŠ									
9				13	10		13				13	26		Liešťany,dol.koniec									
11				15	12		15				15	25		Rudnianska Lehota,rázc.									
~	~			~	~	~	~	~			~	24		Rudnianska Lehota,hate									
~	~			~	~	~	~	~			~	23		Rudnianska Lehota,hor.koniec									
~	~			~	~	~	~	~			~	22		Rudnianska Lehota,OcU									
~	~			~	~	~	~	~			~	21		Rudnianska Lehota,dol.koniec									
12	3	3	16	13	16	3	3	3	16	12	9	3	20	pr	Nitrianske Rudno,rázc.									
12	3	3	16	13	16	3	3	3	16	12	9	19	od	Nitrianske Rudno,ZŠ									
12	3	3	13	16	16	3	3	3	16	12	9	18		Nitrianske Rudno,dol.koniec									
15	6	6	16	19	19	6	6	6	16	12	12	17		Diviaky n.Nitricou,Ješkova Ves n.N.									
~	~			~	~	~	~	~	~	~	~	57		Diviaky n.Nitricou,Ješkova Ves n.N.,LIMEX									
~	~			~	~	~	~	~	~	~	~	56		Diviaky n.Nitricou,Banky									
~	~			~	~	~	~	~	~	~	~	55		Diviaky n.Nitricou,Mačov									
~	~			~	~	~	~	~	~	~	~	54		Diviaky n.Nitricou,Baštianka									
~	~			~	~	~	~	~	~	~	~	14		Diviaky n.Nitricou,rázc.k Mačovu									
16	7	7	17	20	7	7	7	7	17	20	13	16		Diviaky n.Nitricou,hor.koniec									
16	7	7	17	20	7	7	7	7	17	20	13	15		Diviaky n.Nitricou,Jednota									
17	8	8	18	21	8	10	23	19	14	13	14	13		Diviaky n.Nitricou,Somor.Ves,rázc.									
18	9	9	19	22	9	11	24	20	15	12	15	12		Diviacka N.Ves,hor.koniec									
18	9	9	19	22	9	11	24	20	15	11	15	11		Diviacka N.Ves,dol.koniec									
21	12	12	22	25	12	14	27	23	18	10	18	10		Nitrianske Sučany,Majer									
24	15	15	25	28	15	17	30	26	21	9	21	9		Nováky,Horné Lelovce									
~	~			~	~	~	~	~	~	~	~	7		Nováky,poliklinika									
27	18			27	30							8		Nováky,žel.st.									
~	~			~	~	~	~	~	~	~	~	7		Nováky,poliklinika									
~	~			~	~	~	~	~	~	~	~	4		Prievidza,Košovská cesta	MHD									
~	~			~	~	~	~	~	~	~	~	3		Prievidza,Carpathia	MHD									
~	~			~	~	~	~	~	~	~	~	2		Prievidza,Centrum	MHD									
39	28	40	43	27	30	42	39	34	27	30	42	1	pr	Prievidza,aut.st.	MHD									

✖-premáva v pracovné dni
+-premáva v nedeľu a v štátny sviatok
⑥-premáva v sobotu
~~10~~-nepremáva od 23.12 do 7.1., od 3.3. do 7.3., 17.4., 22.4., od 30.6. do 28.8., 30.10. a 31.10.
~~20~~-nepremáva 5.7. a 1.11.
~~24~~-nepremáva 24.12.
~~39~~-premáva 23.12., 27.12., 30.12., 31.12.
~~41~~-nepremáva 23.12., 27.12., 30.12., 31.12.
🚏-zastavuje len na vystupovanie
J-Prechádza
O-Obchádza
▲-na spoj 1 nadväzuje spoj 307415/39,307432/12 na zastávke Nitrianske Rudno,rázc.
▲-na spoj 4 nadväzuje spoj 307432/6 na zastávke Nitrianske Rudno,rázc.
▲-na spoj 5 nadväzuje spoj 305404/24 na zastávke Nováky,Horné Lelovce
▲-na spoj 5 nadväzuje spoj 307415/29 na zastávke Temeš,rázc.
▲-na spoj 6 nadväzuje spoj 307438/2 na zastávke Nitrianske Rudno,rázc.
▲-na spoj 10 nadväzuje spoj 307431/14 na zastávke Nitrianske Rudno,rázc.
▲-na spoj 11 nadväzuje spoj 307415/46 na zastávke Temeš,rázc.
▲-na spoj 11 nadväzuje spoj 307432/5 na zastávke Liešťany,ZŠ
▲-na spoj 24 nadväzuje spoj 307429/33 na zastávke Nováky,žel.st.
▲-na spoj 24 nadväzuje spoj 307432/7 na zastávke Liešťany,Jednota
▲-na spoj 28 nadväzuje spoj 307431/26,307438/14 na zastávke Nitrianske Rudno,rázc.
▲-na spoj 32 nadväzuje spoj 307414/34 na zastávke Valaská Belá,Klin

▲-na spoj 46 nadväzuje spoj 307415/28 na zastávke Nitrianske Rudno,rázc.
▲-na spoj 46 nadväzuje spoj 307416/13 na zastávke Liešťany,Jednota
▲-na spoj 46 nadväzuje spoj 307436/13,307438/14 na zastávke Nitrianske Rudno,rázc.
▲-na spoj 48 nadväzuje spoj 307414/31 na zastávke Nitrianske Rudno,rázc.
▲-na spoj 50 nadväzuje spoj 307414/34 na zastávke Temeš,rázc.
△-spoj 2 možnosť prestupu zo 307431/1 na zastávke Nitrianske Rudno,rázc.
△-spoj 5 možnosť prestupu zo 307436/14 na zastávke Nitrianske Rudno,rázc.
△-spoj 5 možnosť prestupu zo 305404/19 na zastávke Nitrianske Sučany,Majer
△-spoj 9 možnosť prestupu zo 307436/14 na zastávke Nitrianske Rudno,rázc.
△-spoj 11 možnosť prestupu zo 307431/19 na zastávke Nitrianske Rudno,rázc.
△-spoj 11 možnosť prestupu zo 307438/14 na zastávke Valaská Belá,Klin
△-spoj 20 možnosť prestupu zo 307431/11 na zastávke Nitrianske Rudno,rázc.
△-spoj 25 možnosť prestupu zo 307414/13 na zastávke Valaská Belá,Klin
△-spoj 28 možnosť prestupu zo 307415/46 na zastávke Nitrianske Rudno,rázc.
△-spoj 28 možnosť prestupu zo 305404/21 na zastávke Nováky,Horné Lelovce
△-spoj 29 možnosť prestupu zo 307415/5 na zastávke Temeš,rázc.
△-spoj 30 možnosť prestupu zo 307431/51 na zastávke Nitrianske Rudno,rázc.
△-spoj 35 možnosť prestupu zo 307438/31,307440/8 na zastávke Nitrianske Rudno,rázc.
△-spoj 37 možnosť prestupu zo 307438/31,307440/8 na zastávke Nitrianske Rudno,rázc.
△-spoj 46 možnosť prestupu zo 307415/11 na zastávke Temeš,rázc.
M-spoj 42 pokračuje na 307432/2 Prievidza,Košovská cesta
M-spoj 46 pokračuje na 307431/26 Prievidza,Košovská cesta

307418 Prievidza-Kamenec pod Vtáčnikom

Platí od 01.06.2025 do 31.12.2025

Prepravu zabezpečuje: SAD Prievidza a.s., prev. Partizánske, Partizánske, Nitrianska 2132/68, tel.č.038/7492011 (spoje:27,34)

SAD Prievidza a.s., Prievidza, Ciglianska 1, tel.č.046/5424433 (spoje:1-26,29-33,35-67)

km						Tč	SAD Prievidza a.s.	1	3	5	13	11	9	7	15	17	63	67	21	23		
0	0					1	od Prievidza, aut.st. MHD	630	...	39 M	
0	0					2	Prievidza, Centrum MHD	⑥	...	633	...	1010	1200	
11	11					22	Nováky, poliklinika	+	...	20	...	643	...	1022	1212	
12	12	0	0	0		6	Nováky, FORTISCHEM	530	615	Δ 625	...	Δ 625	Δ 625	646	...	Δ 714	1025	Δ 1025	1215	
13	13	1	1	1		7	Nováky, FORTISCHEM	532	618	628	...	628	628	649	...	715	1028	1028	1217	
14	14	2	2	2		8	Zemianske Kostoľany, Pórobetón	533	619	629	...	629	629	650	...	1029	1029	1029	1219	
15	15	3	3	3	0	9	Zemianske Kostoľany, ENO	510	...	525	535	...	620	630	630	651	...	718	1030	1030	1221	
16	16	4	4	4	1	10	Zemianske Kostoľany, kolónia	511	...	526	536	...	621	631	631	652	...	719	1031	1031	1222	
16	16	4	4	4	1	11	Zemianske Kostoľany, rázc.k žel.st.	512	...	Δ 528	Δ 538	...	Δ 623	633	633	653	...	721	1033	Δ 1033	1225	
18	18	6	6	6	3	12	Zemianske Kostoľany, hor.koniec	513	...	530	540	...	624	634	634	655	...	724	1035	1035	1227	
19	19	7	7	7	4	13	Kamenec p. Vtáčnikom, Walmark	515	...	531	541	...	625	636	636	656	...	725	1036	1036	1228	
19	19	7	7	7	4	14	Kamenec p. Vtáčnikom, Jednota	516	...	532	542	...	626	637	637	657	...	726	1037	1037	1230	
19	7	7	7	7	4	15	Kamenec p. Vtáčnikom, sídl. Stávky	518	628	639	639	...	729	1039	1039	1039	1232	
21	20	9	8	5		16	↓ Kamenec p. Vtáčnikom, OcÚ	533	544	...	641	...	641	641	659	...	731	1042	1042	1234
21	20	9	8	5		17	pr Kamenec p. Vtáčnikom, konečná	535	545	...	643	...	643	643	700	...	732	1043	1043	1237

pokračovanie

km						Tč	SAD Prievidza a.s.	27	29	31	33	59	35	37	39	55	65	19	47	53	51	
0	0					1	od Prievidza, aut.st. MHD	17 ¹⁰	...	17 ¹⁰
0	0					2	Prievidza, Centrum MHD	17 ¹³	...	17 ¹³	6+
11	11					22	Nováky, poliklinika	6+	17 ²³	...	17 ²³	24
12	12	0	0	0		6	Nováky, žel.st.	13 ²⁵	14 ¹⁰	14 ²⁰	14 ²²	...	14 ²⁴	14 ⁴⁵	15 ⁰⁵	...	15 ²⁵	16 ³⁵	17 ²⁵	22 ²⁵
13	13	1	1	1		7	Nováky, FORTISCHEM	13 ²⁷	...	14 ¹³	14 ²³	14 ²⁵	...	14 ²⁶	14 ⁴⁸	15 ⁰⁸	...	15 ²⁷	16 ³⁸	17 ²⁸	...	22 ²⁸
14	14	2	2	2		8	Zemianske Kostoľany, Pórobetón	13 ²⁹	...	14 ¹⁵	14 ²⁴	14 ²⁷	...	14 ²⁸	14 ⁵⁰	15 ¹⁰	...	15 ²⁸	16 ⁴⁰	17 ³⁰	...	22 ²⁹
15	15	3	3	3	0	0	Zemianske Kostoľany, ENO	13 ³¹	...	14 ¹⁷	14 ²⁵	14 ²⁸	...	14 ³⁰	14 ⁵¹	15 ¹¹	...	15 ²⁹	16 ⁴¹	17 ³¹	...	22 ³⁰
16	16	4	4	4	1	1	Zemianske Kostoľany, kolónia	13 ³²	...	14 ¹⁸	14 ²⁶	14 ²⁹	...	14 ³¹	14 ⁵²	15 ¹²	...	15 ³⁰	16 ⁴²	17 ³²	...	22 ³¹
16	16	4	4	4	1	1	Zemianske Kostoľany, rázc.k žel.st.	Δ 13 ³⁴	...	14 ²⁰	Δ 14 ²⁸	Δ 14 ³¹	...	14 ³⁵	14 ⁵⁴	Δ 15 ¹³	...	15 ³³	Δ 16 ⁴⁴	Δ 17 ³⁴	...	Δ 22 ³³
18	18	6	6	6	3	3	Zemianske Kostoľany, hor.koniec	13 ³⁶	...	14 ²²	14 ³⁰	14 ³³	...	14 ³⁷	14 ⁵⁶	15 ¹⁵	...	15 ³⁵	16 ⁴⁶	17 ³⁶	...	22 ³⁴
19	19	7	7	7	4	4	Kamenec p. Vtáčnikom, Walmark	13 ³⁷	...	14 ²³	14 ³¹	14 ³⁴	...	14 ³⁸	14 ⁵⁷	15 ¹⁷	...	15 ³⁶	16 ⁴⁷	17 ³⁷	...	22 ³⁵
19	19	7	7	7	4	4	Kamenec p. Vtáčnikom, Jednota	13 ³⁸	...	14 ²⁴	14 ³²	14 ³⁵	...	14 ³⁹	14 ⁵⁸	15 ¹⁹	...	15 ³⁷	16 ⁴⁸	17 ³⁸	...	22 ³⁶
19	7	7	7	7	4	15	Kamenec p. Vtáčnikom, sídl. Stávky	13 ⁴⁰	14 ³³	14 ³⁷	...	14 ⁴⁰	15 ⁰⁰	15 ²¹	...	15 ³⁹	16 ⁵⁰	17 ⁴⁰	...	22 ³⁸
21	20	9	8	5		16	↓ Kamenec p. Vtáčnikom, OcÚ	13 ⁴³	...	14 ²⁵	14 ³⁵	14 ³⁹	...	14 ⁴²	...	15 ²³	...	15 ⁴¹	16 ⁵²	17 ⁴²	...	22 ⁴¹
21	20	9	8	5		17	pr Kamenec p. Vtáčnikom, konečná	13 ⁴⁴	...	14 ²⁷	14 ³⁶	14 ⁴¹	...	14 ⁴³	...	15 ²⁴	...	15 ⁴³	16 ⁵⁴	17 ⁴⁴	...	22 ⁴³

Platí od 01.06.2025 do 31.12.2025

307418 Prievidza-Kamenec pod Vtáčnikom

opačný smer

km											Tč	SAD Prievidza a.s.	2	6	4	8	10	12	14	16	18	20	24	22					
0	0	0	0	0	0	0	0	0	0	0	17	od	Kamenec p.Vtáčnikom,konečná	M	+	⑥	♂	♂	♂	♂	♂	♂	♂	♂					
0	0	0	0	0	0	0	0	0	0	0	16		Kamenec p.Vtáčnikom,OcÚ	450	...	455	455	510	...	535	...	551	...	645	705	710	755		
0	0	0	0	0	0	0	0	0	0	0	15		Kamenec p.Vtáčnikom,sídl.Stávky	452	...	457	457	512	...	537	...	553	...	647	707	712	757		
0	0	0	0	0	0	0	0	0	0	0	15		Kamenec p.Vtáčnikom,sídl.Stávky	455	...	459	500	...	520	540	...	556	630	...	710	715	800		
1	0	1	1	1	2	0	2	2	0	1	14		Kamenec p.Vtáčnikom,Jednota	458	...	503	503	513	...	521	543	...	559	632	...	649	714	718	802
1	0	1	1	1	2	0	2	2	0	1	13		Kamenec p.Vtáčnikom,Walmark	500	...	505	505	515	...	522	544	...	601	635	...	650	715	719	804
2	1	2	2	2	3	1	3	3	1	2	12		Zemianske Kostoľany,hor.koniec	502	...	507	507	517	...	523	546	...	603	637	...	652	717	721	806
4	3	4	4	4	5	3	5	5	3	4	11		Zemianske Kostoľany,ráz.c.k žel.st.	504	...	509	509	519	...	524	548	...	604	640	...	654	719	723	808
4	3	4	4	4	5	3	5	5	3	4	10		Zemianske Kostoľany,kolónia	505	...	510	510	520	...	525	549	...	605	641	...	655	721	725	809
5	4	5	5	5	6	4	6	6	5	6	9		Zemianske Kostoľany,ENO	506	...	511	511	521	...	550	...	607	645	...	657	723	727	811	
6	5	6	6	6	7	5	7	7	5	6	8		Zemianske Kostoľany,Pórobetón	508	...	513	513	522	...	527	552	...	607	645	...	658	723	727	811
7	6	7	7	7	8	6	8	8	6	7	8		Nováky,FORTISCHEM	510	...	515	515	523	...	529	554	...	608	648	...	700	725	729	814
8	7	8	8	8	9	7	9	9	8	9	6		Nováky,žel.st.....	513	...	518	518	526	...	557	...	611	650	...	703	728	732	818	
9				9	10						5		Nováky,poliklinika	559	731	...	821		
19				20	21						2		Prievidza, Centrum	MHD	610	742	...	831		
20				20	21						33		Prievidza, Gymnázium	MHD	
				20	21						1	pr	Prievidza, aut.st.	MHD	745	...	834	

opačný smer pokračovanie

[illegible]

© TransData

✱-premáva v pracovné dni
+-premáva v nedeľu a v štátny sviatok

Ⓢ-premáva v sobotu

~~20~~-nepremáva 5.7. a 1.11.

~~24~~-nepremáva 24.12.

~~30~~-premáva 23.12., 27.12., 30.12., 31.12.

~~31~~-nepremáva 23.12., 27.12., 30.12., 31.12.

J-Prechádza

-Obchádza

▲-na spoj 2 nadväzuje spoj 307407/2,307429/1 na zastávke Zemianske Kostolany,rázc.k žel.st.

▲-na spoj 8 nadväzuje spoj 307429/6 na zastávke Zemianske Kostolany,rázc.k žel.st.

▲-na spoj 12 nadväzuje spoj 307431/5,307431/65 na zastávke Prievidza,aut.st.

▲-na spoj 16 nadväzuje spoj 307408/25 na zastávke Zemianske Kostolany,rázc.k žel.st.

▲-na spoj 18 nadväzuje spoj 307407/18 na zastávke Zemianske Kostolany,rázc.k žel.st.

▲-na spoj 20 nadväzuje spoj 307411/1 na zastávke Nováky,žel.st.

▲-na spoj 24 nadväzuje spoj 307429/34 na zastávke Nováky,žel.st.

▲-na spoj 34 nadväzuje spoj 307410/26 na zastávke Zemianske Kostolany,rázc.k žel.st.

▲-na spoj 36 nadväzuje spoj 307429/12 na zastávke Zemianske Kostolany,rázc.k žel.st.

▲-na spoj 38 nadväzuje spoj 305404/64 na zastávke Nováky,žel.st.

▲-na spoj 38 nadväzuje spoj 305408/13 na zastávke Zemianske Kostolany,rázc.k žel.st.

▲-na spoj 50 nadväzuje spoj 307419/27,307429/24 na zastávke Nováky,žel.st.

▲-na spoj 52 nadväzuje spoj 307429/42 na zastávke Nováky,žel.st.

▲-na spoj 58 nadväzuje spoj 307407/42 na zastávke Zemianske Kostolany,rázc.k žel.st.

▲-na spoj 60 nadväzuje spoj 307429/44 na zastávke Nováky,žel.st.

△-spoj 2 možnosť prestupu zo 307438/4 na zastávke Nováky,Mládež.vrátnica

△-spoj 3 možnosť prestupu zo 307407/1,307429/6 na zastávke Zemianske Kostolany,rázc.k žel.st.

△-spoj 5 možnosť prestupu zo 305408/3,307410/7 na zastávke Zemianske Kostolany,rázc.k žel.st.

△-spoj 7 možnosť prestupu zo 307429/35,307442/14 na zastávke Nováky,žel.st.

△-spoj 9 možnosť prestupu zo 307429/43 na zastávke Nováky,žel.st.

△-spoj 11 možnosť prestupu zo 307429/43 na zastávke Nováky,žel.st.

△-spoj 13 možnosť prestupu zo 307429/8 na zastávke Zemianske Kostolany,rázc.k žel.st.

△-spoj 17 možnosť prestupu zo 307419/8 na zastávke Nováky,žel.st.

△-spoj 19 možnosť prestupu zo 307429/44 na zastávke Zemianske Kostolany,rázc.k žel.st.

△-spoj 21 možnosť prestupu zo 307429/27 na zastávke Nováky,žel.st.

△-spoj 21 možnosť prestupu zo 307407/24 na zastávke Zemianske Kostolany,rázc.k žel.st.

△-spoj 22 možnosť prestupu zo 305404/17 na zastávke Nováky,poliklinika

△-spoj 27 možnosť prestupu zo 307410/15 na zastávke Zemianske Kostolany,rázc.k žel.st.

△-spoj 31 možnosť prestupu zo 307429/5,307429/15 na zastávke Zemianske Kostolany,rázc.k žel.st.

△-spoj 33 možnosť prestupu zo 307429/17 na zastávke Zemianske Kostolany,rázc.k žel.st.

△-spoj 37 možnosť prestupu zo 305408/13 na zastávke Zemianske Kostolany,rázc.k žel.st.

△-spoj 51 možnosť prestupu zo 307429/23 na zastávke Zemianske Kostolany,rázc.k žel.st.

△-spoj 53 možnosť prestupu zo 307429/31 na zastávke Zemianske Kostolany,rázc.k žel.st.

△-spoj 55 možnosť prestupu zo 307407/39 na zastávke Zemianske Kostolany,rázc.k žel.st.

△-spoj 65 možnosť prestupu zo 307429/30 na zastávke Zemianske Kostolany,rázc.k žel.st.

△-spoj 67 možnosť prestupu zo 307429/47 na zastávke Nováky,žel.st.

M-spoj 2 pokračuje na 307442/3 Lehota p.Vtáčnikom,otoč.

M-spoj 10 pokračuje na 305404/18 Dolné Vestenice,Vegum a.s.

M-spoj 12 pokračuje na 307434/73 Kanianka,Jednota

M-spoj 19 pokračuje na 307418/48 Prievidza,aut.st.

M-spoj 21 pokračuje na 307418/26 Prievidza,aut.st.

M-spoj 34 pokračuje na 305403/4 Bánovce n.Bebravou,AS

M-spoj 38 pokračuje na 307410/24 Prievidza,Cintorín

M-spoj 50 pokračuje na 307442/41 Lehota p.Vtáčnikom,otoč.

M-spoj 63 pokračuje na 307418/26 Prievidza,aut.st.

M-spoj 65 pokračuje na 307418/48 Prievidza,aut.st.

Platí od 01.06.2025 do 31.12.2025

307419 Prievidza-Nováky-Dolné Vestenice-Hradište

Prepravu zabezpečuje:SAD Prievidza a.s.,Prievidza,Ciglianska 1,tel.č.046/5424433

km										Tč	SAD Prievidza a.s.			1	7	29		3	23	5	9	11	31	13		15	19	21	27					
										0 22	od	Prievidza,Magura	MHD	510																				
										1 24		Prievidza,Bojnická cesta	MHD	512	10	19		10				41	19	10										
0	0	0	0	0	0	0				2 1		Prievidza,aut.st.	MHD	517	620	640		640			830	1100	1210	1300	1300									
0										2 2		Prievidza,Centrum	MHD	520																				
		2	2	2						3		Prievidza,Carpathia	MHD																					
										4		Prievidza,Košovská cesta	MHD																					
11										5		Nováky,poliklinika							20															
12										6		Nováky,žel.st.....																						
13							0 1			45		Nováky,poliklinika							825		845													
																			828		847													
15	12	13	13	13	12	15	3	12	12	12	14	7	Nováky,Horné Lelovce	▲ 531	▲ 632	653		653	831	850	1115	1225	1316	▲ 1316										
18	15	16	16	16	15	18	6	15	15	15	8	8	Nitrianske Sučany,Majer		635	656		656	834	853	1118	1228	1319	▲ 1319										
	17	18	18	18	17	20		17	17		9	9	Nitrianske Sučany,RD			658		658																
21	18	19	19	19	18	21	9	18	18	18		10	Nitrianske Sučany,nám.		640	700		700	838	857	1123	1233	1324	1324										
22	19	20	20	20	19	22	10	19	19			9	Nitrianske Sučany,RD			701		701	839	858	1124	1235	1325	1325										
25	22	23	23	23	22	25	13	22	22			11	Nitrica,salaš			704		704	842	901	1127	1238	1328	1328										
26	23	24	24	24	23	26	14	23	23			12	Nitrica,ZŠ			705		705	843	902	1128	1239	1329	1329										
26	23	24	24	24	23	26	14	23	23			13	Nitrica,hor.koniec			706		706	844	903	1129	1240	1330	1330										
26	23	24	24	24	23	26	14	23	23			14	Nitrica,Obuva			708		708	846	905	1131	1242	1332	1332										
												15	Nitrica,rázc.							906														
28	25	26		26	28	16		25	25	22	16	16	Horné Vestenice,Kúty	539		711			848	908	1134		1335											
											23	23	Horné Vestenice,dedina					712				1246		1336										
28	25	26		26	28	16		25	22	17	17	17	Horné Vestenice,rázc.....	540		712			849	909	1135													
31			29	29		31				25	18	18	Dolné Vestenice,Vegum a.s.	545																				
	28	29			28	31	19	28	28		19	19	Dolné Vestenice,Jednota			715		716	852	915	1138	1250												
	28	29			28	31	19	28	28		20	20	Dolné Vestenice,zdrav.str.			717		718	853	916	1140	1251												
30					30	33					21	pr	Hradište,rázc.-E572																					

Platí od 01.06.2025 do 31.12.2025

307419 Prievidza-Nováky-Dolné Vestenice-Hradište

opačný smer

km															Tč	SAD Prievidza a.s.	6		4	14		8		10	12		16	46		18	
0					0			0	0	0					21	od Hradište,rázc.-E572	♂	♂	♂	♂	♂	♂	♂	♂		
2				0	2	0	0	2	2	2				0	20	Dolné Vestenice,zdrav.str.	559	650	654	...	706	710	...	825		
2				0	2	0	0	2	2	2				0	19	Dolné Vestenice,Jednota	602	...	♂	652	658	...	710	714	...	827		
	0	0		2									0	0	18	Dolné Vestenice,Vegum a.s.	605	...	617	830		
5	3			5	3	3				5			3	3	17	Horné Vestenice,rázc.	608	...	621	655	701	833		
				3											23	Horné Vestenice,dedina			717				
5	3			5	3	3	5			5			3	3	16	Horné Vestenice,Kúty	609	...	622	♂	656	703	...		718	...	834		
7	5														15	Nitrica,rázc.		♂	657						
7	5			5	7	5	5	7	7				0	5	5	14	Nitrica,Obuva	611	...	624	650	659			721	720	...	837	
7	5			5	7	5	5	7	7				0	5	5	13	Nitrica,hor.koniec	613	...	626	653	701			723	722	...	839	
7	5			5	7	5	5	7	7				0	5	5	12	Nitrica,ZŠ	614	...	628	654	702			725	724	...	840	
8	6			6	8	6	6	8	8				1	6	6	11	Nitrica,salaš	615	...	629	655	...	♂	703			726	725	...	841	
11				9	11			9	11	11			9	9	9		Nitrianske Sučany,RD	618	...	632		...	♂	...	706			729	728	...	844
12				10	12	10	10	12	12		0		10	10	10		Nitrianske Sučany,nám.	621	...	634		...	700	...	708			732	730	...	847
13				11	13	11	11	13	13		1		11	11	9		Nitrianske Sučany,RD	622	...	635		...	702	...	709			733	731	...	848
15	10			13	15	13	13	15	15	10	3	5	13	13	8		Nitrianske Sučany,Majer	♂ 625	...	638	659	...	705	...		708	...	736	734	...	851
18	13	11		16	18	16	16	18	18	13	6	8	16	16	7		Nováky,Horné Lelovce	♂ 629	...	641	703	...	708	...	715	711	...	739	737	...	854
				18	20	18	18	20	20						5		Nováky,poliklinika						741	739	...	857
21	16			19	21	19	19	21	21		9				6		Nováky,žel.st.			♂ 710	...					744	742	...	900
22	17			22		20	22	22		10					5		Nováky,poliklinika			713	...					747	745	...	902
														27	4	♣ Prievidza,Košovská cesta	MHD 639	
														27	3	♣ Prievidza,Carpathia	MHD 641	
														28	2	♣ Prievidza,Centrum	MHD 643	...	655	715	...	723	...	727	723	...	758	756	...	912	
32	27			33		31	33	33	25	21	20	28	29	22	2	♣ Prievidza,Gymnázium	MHD	
33	28	23		33		31	33	33	25	21	20	28	29	1	pr	Prievidza,aut.st.	MHD 646	...	657	718	...	726	...	730	726	...	801	759	...	915	

307419 Prievidza-Nováky-Dolné Vestenice-Hradište

opačný smer pokračovanie

km											Tč	SAD Prievidza a.s.			22		20		26		28	30		38		40		44					
												21	od	Hradište,rázc.-E572	20	...	Δ	925	
0						0			0			0	20	Dolné Vestenice,zdrav.str.	855	...		927	...	1150	1550	...	1552
2						0			0			0	19	Dolné Vestenice,Jednota	857	...		929	...	1152	1552	...	1554
	0	0				2			0			0	18	Dolné Vestenice,Vegum a.s.		...		931	1420	Δ	1427	2217	
5	3					5	3	3				3	17	Horné Vestenice,rázc.	900	...		935	1431	1557	...	2220	
5	3					3							23	Horné Vestenice,dedina		1155	
7	5					5	3	3	5			3	16	Horné Vestenice,Kúty	901	...		936	1432	1555	...	1558	...	2221	
7	5												15	Nitrica,rázc.		1433	1559	
7	5					5	7	5	5	7	7		14	Nitrica,Obuva	903	...		938	...	1158	1434	1600	
7	5					5	7	5	5	7	7		13	Nitrica,hor.koniec	905	...		940	...	1200	1436	1602	
7	5					5	7	5	5	7	7		12	Nitrica,ZŠ	906	...		941	...	1201	1437	1603	
8	6					6	8	6	6	8	8		11	Nitrica,salaš	907	...		942	...	1202	1438	1604	
11						9	11		9	11	11		9	Nitrianske Sučany,RD		...		945	...	1205	1607	
12						10	12	10	10	12	12		10	Nitrianske Sučany,nám.	912	...		947	...	1207	1609	
13						11	13	11	11	13	13		11	Nitrianske Sučany,RD	913	...		948	...	1208	1610	
15	10					13	15	13	13	15	15	10	3	Nitrianske Sučany,Majer	▲	916	...	▲	951	...	1211	1442	1600	...	1613	...	2225		
18	13	11				16	18	16	16	18	18	13	6	Nováky,Horné Lelovce	919	...		954	...	1214	...	1433	1445	1603	...	1616	...	2228		
21	16					18	20	18	18	20	20			Nováky,poliklinika	922	...		957	...	1217	
21	16					19	21	19	19	21	21		9	Nováky,žel.st.	925	...		1000	...	1220	1448	1618		
22	17					22		20	22	22		10		Nováky,poliklinika		...		1002	1450	1620		
												27	4	●Prievidza,Košovská cesta	MHD	
												27	3	●Prievidza,Carpathia	MHD	
												28	2	●Prievidza,Centrum	MHD	1012	1445	1614	▲	2238	
32	27					33		31	33	33	25	21	20	●Prievidza,Gymnázium	MHD	1500	1629	
33	28	23				33		31	33	33	25	21	20	1pr	Prievidza,aut.st.	MHD	1015	1448	1503	...	▲	1617	...	1631	▲	2240

▲-premáva v pracovné dni

+ -premáva v nedeľu a v štátny sviatok

Ⓢ-premáva v sobotu

10-nepremáva od 23.12 do 7.1., od 3.3. do 7.3., 17.4., 22.4., od 30.6. do 28.8., 30.10. a 31.10.

11-nepremáva od 23.12 do 7.1., od 3.3. do 7.3., 17.4., 22.4., od 30.6. do 28.8., 30.10. a 31.10.

19-nepremáva 2.1., 3.1., 7.1., od 3.3. do 7.3., 17.4., 22.4., od 30.6. do 28.8., 30.10. a 31.10.

20-nepremáva 5.7. a 1.11.

24-nepremáva 24.12.

41-nepremáva 23.12., 27.12., 30.12., 31.12.

|-Prechádza

|-Obchádza

▲-na spoj 1 nadväzuje spoj 307416/6,307438/42 na zastávke Nováky,Horné Lelovce

▲-na spoj 5 nadväzuje spoj 305402/10 na zastávke Hradište,rázc.-E572

▲-na spoj 6 nadväzuje spoj 307438/7 na zastávke Nitrianske Sučany,Majer

▲-na spoj 7 nadväzuje spoj 307438/13 na zastávke Nováky,Horné Lelovce

▲-na spoj 8 nadväzuje spoj 307418/17 na zastávke Nováky,žel.st.

▲-na spoj 11 nadväzuje spoj 301418/12 na zastávke Hradište,rázc.-E572

▲-na spoj 15 nadväzuje spoj 307435/3 na zastávke Dolné Vestenice,Jednota

▲-na spoj 20 nadväzuje spoj 307414/3 na zastávke Nitrianske Sučany,Majer

▲-na spoj 22 nadväzuje spoj 307414/25 na zastávke Nitrianske Sučany,Majer

▲-na spoj 38 nadväzuje spoj 307427/67 na zastávke Prievidza,aut.st.

▲-na spoj 44 nadväzuje spoj 307403/55 na zastávke Prievidza,aut.st.

▲-na spoj 44 nadväzuje spoj 307426/37 na zastávke Prievidza,Centrum

Δ-spoj 5 možnosť prestupu zo 307429/46 na zastávke Nováky,žel.st.

Δ-spoj 6 možnosť prestupu zo 307436/8,307436/44 na zastávke Nováky,Horné Lelovce

Δ-spoj 12 možnosť prestupu zo 305404/13 na zastávke Hradište,rázc.-Hlavná ul.

Δ-spoj 13 možnosť prestupu zo 307415/28,307438/14 na zastávke Nitrianske Sučany,Majer

Δ-spoj 13 možnosť prestupu zo 307435/38 na zastávke Nováky,Horné Lelovce

Δ-spoj 16 možnosť prestupu zo 305402/6 na zastávke Hradište,rázc.-E572

Δ-spoj 16 možnosť prestupu zo 305404/15 na zastávke Hradište,rázc.-Hlavná ul.

Δ-spoj 20 možnosť prestupu zo 307435/8 na zastávke Hradište,rázc.-E572

Δ-spoj 20 možnosť prestupu zo 305402/10 na zastávke Hradište,rázc.-Hlavná ul.

Δ-spoj 23 možnosť prestupu zo 307429/29 na zastávke Nováky,žel.st.

Δ-spoj 27 možnosť prestupu zo 307442/60 na zastávke Nováky,poliklinika

Δ-spoj 27 možnosť prestupu zo 307418/50,307429/24 na zastávke Nováky,žel.st.

Δ-spoj 27 možnosť prestupu zo 307433/44 na zastávke Prievidza,aut.st.

Δ-spoj 30 možnosť prestupu zo 305404/25 na zastávke Dolné Vestenice,Vegum a.s.

307422 Prievidza-Nitr.Rudno-Valaská Belá,Gápeľ-Valaská Belá,Stanák

Prepravu zabezpečuje:SAD Prievidza a.s.,Prievidza,Ciglianska 1,tel.č.046/5424433

km	Tč	SÁD Prievidza a.s.						9												1						
	1	od Prievidza,aut.st. MHD
	9	Nováky,Horné Lelovce
	10	Nitrianske Sučany,Majer
	11	Diviacka N.Ves,dol.koniec
	12	Diviacka N.Ves,hor.koniec
	13	Diviaky n.Nitricou,Somor.Ves,rázc.
	15	Diviaky n.Nitricou,Jednota
	16	Diviaky n.Nitricou,hor.koniec
	17	Diviaky n.Nitricou,Ješkova Ves n.N.
	18	Nitrianske Rudno,dol.koniec
	19	Nitrianske Rudno,ZS
	20	Nitrianske Rudno,rázc.
	25	Rudnianska Lehota,rázc.
	26	Liešťany,dol.koniec
	27	Liešťany,ZS
	28	Liešťany,Jednota
	32	Liešťany,hor.koniec	3/5	1/2/4
	33	Temeš,rázc.	3/5	3/2
0	0	Valaská Belá,Klin	Δ 1642	Δ 1642
3	3	Čavoj,dolný mlyn	1644	1644
3	3	Čavoj,Jednota	1647	1647
	7	Valaská Belá,Sevelov mlyn	1654
	9	Valaská Belá,Kremeň	1655
	11	Valaská Belá,Gápeľ	1659
	13	Valaská Belá,Kremeň	1702
	15	Valaská Belá,Sevelov mlyn	1704
	19	Čavoj,Jednota	1711
	35	Valaská Belá,Klin
	36	Valaská Belá,u Kochanov
	37	Valaská Belá,Matušíková
	38	Valaská Belá,Mišánka
	39	Valaská Belá,Studenec
	40	Valaská Belá,Pastierky
	41	Valaská Belá,Ludová tvorba
	42	Valaská Belá,stred obce
	43	Valaská Belá,krištáľ
	44	pr Valaská Belá,Stanák

- ①-premáva v pondelok
- ②-premáva v utorok
- ③-premáva v stredu
- ④-premáva vo štvrtok
- ⑤-premáva v piatok
- 3/2-nepremáva 24.12., 26.12., 6.1., 21.4., 1.5., 8.5., 15.9. a 17.11.
- 3/3-nepremáva 25.12., 1.1., 18.4. a 29.8.
- |-Prechádza

- }-Obchádza
- ▲-na spoj 4 nadväzuje spoj 307436/19 na zastávke Nitrianske Rudno,rázc.
- ▲-na spoj 6 nadväzuje spoj 307436/19 na zastávke Nitrianske Rudno,rázc.
- Δ-spoj 1 možnosť prestupu zo 307414/11 na zastávke Valaská Belá,Klin
- Δ-spoj 4 možnosť prestupu zo 307431/23 na zastávke Nitrianske Rudno,rázc.
- Δ-spoj 6 možnosť prestupu zo 307431/23 na zastávke Nitrianske Rudno,rázc.
- Δ-spoj 9 možnosť prestupu zo 307414/11 na zastávke Valaská Belá,Klin

307422 Prievidza-Nitr.Rudno-Valaská Belá,Gápel'-Valaská Belá,Stanák

opačný smer

km	Tč	SAD Prievidza a.s.						4										6							
								35										124							
								33										32							
0	044	od Valaská Belá,Stanák	1405	1425		
2	243	Valaská Belá,krištál'	1407	1427		
3	342	Valaská Belá,stred obce	1409	1429		
4	441	Valaská Belá,Ludová tvorba	1410	1430		
5	540	Valaská Belá,Pastierky	1411	1431		
5	539	Valaská Belá,Studenec	1412	1432		
6	638	Valaská Belá,Mišánka	1413	1433		
7	737	Valaská Belá,Matušiková	1415	1435		
8	836	Valaská Belá,u Kochanov	1416	1436		
9	935	Valaská Belá,Klin	1417	1437		
~~~~~	12	51 Valaská Belá,Sevelov mlyn .....	...	...	...	...	...	1420	...	...	...	...	...	...	...	...	...	~~~~~	...	...	...	...	...		
	14	52 Valaská Belá,Kremeň .....	...	...	...	...	...	1421	...	...	...	...	...	...	...	...	...		...	...	...	...	...		
	16	53 Valaská Belá,Gápel .....	...	...	...	...	...	1427	...	...	...	...	...	...	...	...	...		...	...	...	...	...		
	18	52 Valaská Belá,Kremeň .....	...	...	...	...	...	1432	...	...	...	...	...	...	...	...	...		...	...	...	...	...		
	20	51 Valaská Belá,Sevelov mlyn .....	...	...	...	...	...	1434	...	...	...	...	...	...	...	...	...		...	...	...	...	...		
23	35 Valaská Belá,Klin .....	...	...	...	...	...	...	1437	...	...	...	...	...	...	...	...	...	~~~~~	...	...	...	...	...		
11	25	33 Temeš,rázc. ....	...	...	...	...	...	1440	...	...	...	...	...	...	...	...	...		1440	...	...	...	...	...	
14	28	32 Liešťany,hor.koniec .....	...	...	...	...	...	1443	...	...	...	...	...	...	...	...	...		1443	...	...	...	...	...	
14	28	28 Liešťany,Jednota .....	...	...	...	...	...	1445	...	...	...	...	...	...	...	...	...		1445	...	...	...	...	...	
15	29	27 Liešťany,ZŠ .....	...	...	...	...	...	1446	...	...	...	...	...	...	...	...	...		1446	...	...	...	...	...	
15	29	26 Liešťany,dol.koniec .....	...	...	...	...	...	1447	...	...	...	...	...	...	...	...	...		1447	...	...	...	...	...	
17	31	25 Rudnianska Lehota,rázc. ....	...	...	...	...	...	1449	...	...	...	...	...	...	...	...	...		1449	...	...	...	...	...	
18	32	20 pr od Nitrianske Rudno,rázc. ....	...	...	...	...	Δ▲	1451	...	...	...	...	...	...	...	...	...		Δ▲	1451	...	...	...	...	...
18	32	19 Nitrianske Rudno,ZŠ .....	...	...	...	...	Δ▲	1454	...	...	...	...	...	...	...	...	...		Δ▲	1454	...	...	...	...	...
18	32	18 Nitrianske Rudno,dol.koniec .....	...	...	...	...	...	1455	...	...	...	...	...	...	...	...	...		...	1455	...	...	...	...	...
21	35	17 Diviaky n.Nitricou,Ješkova Ves n.N. ....	...	...	...	...	...	1456	...	...	...	...	...	...	...	...	...	...	1456	...	...	...	...	...	
22	36	16 Diviaky n.Nitricou,hor.koniec .....	...	...	...	...	...	1458	...	...	...	...	...	...	...	...	...	...	1458	...	...	...	...	...	
22	36	15 Diviaky n.Nitricou,Jednota .....	...	...	...	...	...	1500	...	...	...	...	...	...	...	...	...	...	1500	...	...	...	...	...	
23	37	13 Diviaky n.Nitricou,Somor.Ves,rázc. ....	...	...	...	...	...	1501	...	...	...	...	...	...	...	...	...	...	1501	...	...	...	...	...	
24	38	12 Diviacky N.Ves,hor.koniec .....	...	...	...	...	...	1502	...	...	...	...	...	...	...	...	...	...	1502	...	...	...	...	...	
24	38	11 Diviacka N.Ves,dol.koniec .....	...	...	...	...	...	1504	...	...	...	...	...	...	...	...	...	...	1504	...	...	...	...	...	
27	41	10 Nitrianske Sučany,Majer .....	...	...	...	...	...	1506	...	...	...	...	...	...	...	...	...	...	1506	...	...	...	...	...	
30	44	9 Nováky,Horné Lelovce .....	...	...	...	...	...	1509	...	...	...	...	...	...	...	...	...	...	1509	...	...	...	...	...	
42	56	2 pr Prievidza, Centrum MHD .....	...	...	...	...	...	1512	...	...	...	...	...	...	...	...	...	...	1512	...	...	...	...	...	
42	56	1 pr Prievidza,auf.st. MHD .....	...	...	...	...	...	1523	...	...	...	...	...	...	...	...	...	...	1523	...	...	...	...	...	
42	56	1 pr Prievidza,auf.st. MHD .....	...	...	...	...	...	1526	...	...	...	...	...	...	...	...	...	...	1526	...	...	...	...	...	

- ①-premáva v pondelok
- ②-premáva v utorok
- ③-premáva v stredu
- ④-premáva vo štvrtok
- ⑤-premáva v piatok
- 32-nepremáva 24.12., 26.12., 6.1., 21.4., 1.5., 8.5., 15.9. a 17.11.
- 33-nepremáva 25.12., 1.1., 18.4. a 29.8.
- |-Prechádza

- }-Obchádza
- ▲-na spoj 4 nadväzuje spoj 307436/19 na zastávke Nitrianske Rudno,rázc.
- ▲-na spoj 6 nadväzuje spoj 307436/19 na zastávke Nitrianske Rudno,rázc.
- Δ-spoj 1 možnosť prestupu zo 307414/11 na zastávke Valaská Belá,Klin
- Δ-spoj 4 možnosť prestupu zo 307431/23 na zastávke Nitrianske Rudno,rázc.
- Δ-spoj 6 možnosť prestupu zo 307431/23 na zastávke Nitrianske Rudno,rázc.
- Δ-spoj 9 možnosť prestupu zo 307414/11 na zastávke Valaská Belá,Klin

307423 Prievdza-Sebedražie-Koš-Cigel'

Prepravu zabezpečuje:SAD Prievdza a.s.,Prievdza,Ciglianska 1,tel.č.046/5424433

km				Tč	SAD Prievdza a.s.	3	1		5	9	61	53	7		11	59	63	65	13		55	27	67	15	17		69	19		
						[⌘] 41	[⌘] 41		[⌘] 622	[⌘] 635	[⌘] 640	⁶ 20 M	[⌘] 10 M		[⌘] 735	⁶⁺ 740	⁶⁺ 800	[⌘] 805	[⌘] 900		⁶⁺ 1000 M	[⌘] 1045 M	[⌘] 1205	⁺ 1230	[⌘] 1235		[⌘] 1300	⁶ 1300		
0	0	0	1	od	Prievdza,aut.st. .... MHD	540	550	...	△	622	635	640	645	650	...	735	740	800	805	△	900	...	1000	1045	1205	1230	1235	...	1300	1300
			2		Prievdza, Centrum ..... MHD			...							...						...						...			
2	2	2	3		Prievdza, Carpathia ..... MHD	542	552	...		624	637	642	647	653	...	737	742	802	808	903	...	1002	1048	1208	1232	1237	...	1302	1302	
2	2	2	4		Prievdza, Košovská cesta ..... MHD	543	553	...		625	638	643	648	654	...	738	743	803	809	904	...	1003	1049	1209	1233	1238	...	1303	1303	
2	2	2	18		Prievdza, SAD ..... MHD	544	554	...		626	639	644	649	655	...	739	744	804	810	905	...	1004	1050	1210	1234	1239	...	1304	1304	
3	3	3	5		Prievdza, Ciglianska cesta ..... MHD	545	555	...		627	640	645	650	656	...	740	745	805	811	906	...	1005	1051	1211	1235	1240	...	1305	1305	
3	3	3	15		Prievdza, OSP ..... MHD	546	556	...		628	641	646	651	657	...	741	746	806	812	907	...	1006	1052	1212	1236	1241	...	1306	1306	
4	4	4	6		Prievdza, Vičie Kúty I ..... MHD	547	557	...		629	642	647	652	658	...	742	747	807	813	908	...	1007	1053	1213	1237	1242	...	1307	1307	
6	6	6	7		Sebedražie, kult.dom ..... MHD	549	558	...		631	644	649	653	700	...	744	748	809	815	910	...	1008	1055	1217	1238	1245	...	1308	1308	
6			13		Sebedražie, sídl. ....			...							...						...			1217						
			7		Sebedražie, kult.dom ....			...							...						...			1219						
	0	8	16		Koš, hor.koniec ..... MHD		600	...			651	654			...			811	817		1009			1221			1310			
	0	8	17		Koš, ZŠ ..... MHD		602	...			653	656			...			813	819		1011			1223			1312			
	0	8	16		Koš, hor.koniec ..... MHD			...				658			...						1013									
	2	10	7		Sebedražie, kult.dom ..... MHD			...				700			...						1015									
	2	10	6	8	Sebedražie, Jednota ..... MHD	550	...	...		632	645	...	701	701	...	745	749	...	...	912	...	1016	1057	...	1239	1246	...	...	1309	
	3	11	7	9	Sebedražie, ACHP ..... MHD	551	...	...		633	646	...	702	702	...	746	750	...	...	913	...	1017	1058	...	1240	1247	...	...	1310	
	5	13	9	10	Cigel', dol.koniec ..... MHD	553	...	...		635	648	...	703	704	...	748	752	...	...	915	...	1019	1100	...	1242	1249	...	...	1312	
	5	13	9	11	pr Cigel', kult.dom ..... MHD	555	...	...		637	650	...	705	706	...	750	755	...	...	917	...	1022	1102	...	1245	1252	...	...	1315	

pokračovanie

km				Tč	SAD Prievdza a.s.	21	29		73	71	23		25	31	33	35		39	37	57	51		49	41	47		43	45	
										6						6+				+									
0	0	0	1	od	Prievdza,aut.st. .... MHD	...	41	...	1405	1405	1407	...	1430	1500	1520	1520	...	1555	1610	1700	1720	...	1820	1835	1835	...	2015	2225	
			2		Prievdza, Centrum ..... MHD	...	1400	...				...					...					...				...			
2	2	2	3		Prievdza, Carpathia ..... MHD	...	1402	...	1408	1408	1410	...	1432	1503	1522	1522	...	1557	1612	1702	1723	...	1822	1837	1837	...	2017	2227	
2	2	2	4		Prievdza, Košovská cesta ..... MHD	...	1404	...	1409	1409	1411	...	1433	1504	1523	1523	...	1558	1613	1703	1724	...	1823	1838	1838	...	2018	2228	
2	2	2	18		Prievdza, SAD ..... MHD	...	1405	...	1410	1410	1412	...	1434	1505	1524	1524	...	1559	1614	1704	1725	...	1824	1839	1839	...	2019	2229	
3	3	3	5		Prievdza, Ciglianska cesta ..... MHD	...	1406	...	1411	1411	1413	...	1435	1506	1525	1525	...	1600	1615	1705	1726	...	1825	1840	1841	...	2020	2230	
3	3	3	15		Prievdza, OSP ..... MHD	...	1407	...	1412	1412	1414	...	1436	1507	1526	1526	...	1601	1616	1706	1727	...	1826	1841	1842	...	2021	2231	
4	4	4	6		Prievdza, Vičie Kúty I ..... MHD	...	1408	...	1413	1413	1415	...	1437	1508	1527	1527	...	1602	1617	1707	1728	...	1827	1842	1843	...	2022	2232	
6	6	6	7		Sebedražie, kult.dom ..... MHD	...	1410	...	1415	1415	1417	...	1440	1510	1528	1528	...	1604	1618	1708	1729	...	1830	1843	1845	...	2023	2233	
6			13		Sebedražie, sídl. .... MHD	...		...			1419	...					...				...	1832			...				
			7		Sebedražie, kult.dom ..... MHD			...				...					...				...				...				
	0	8	16		Koš, hor.koniec ..... MHD	1340		...	1417	1417	...	...	1512	...	...	1529	...	1606	...	1709	1731	...	1834	1844	...	...	2234		
	0	8	17		Koš, ZŠ ..... MHD	1342		...	1419	1419	...	...	1514	...	...	1531	...	1608	...	1711	1732	...	1836	1846	...	...	2236		
	0	8	16		Koš, hor.koniec ..... MHD	1344		...			...	...	...	...	...	1533	...		...	1713	1733	...	...	1848	...	...	2237		
	2	10	7		Sebedražie, kult.dom ..... MHD	1344		...			...	...	...	...	...	1535	...	...	...	1715	1735	...	...	1850	...	...	2239		
	2	10	6	8	Sebedražie, Jednota ..... MHD	1345	1411	...			...	...	1441	...	1529	1536	...	...	1619	1716	1736	...	...	1851	1847	...	2024	2240	
	3	11	7	9	Sebedražie, ACHP ..... MHD	1346	1412	...			...	...	1442	...	1530	1537	...	...	1620	1717	1737	...	...	1852	1848	...	2025	2241	
	5	13	9	10	Cigel', dol.koniec ..... MHD	1348	1414	...			...	...	1444	...	1532	1539	...	...	1622	1719	1739	...	...	1854	1852	...	2027	2243	
	5	13	9	11	pr Cigel', kult.dom ..... MHD	1350	1416	...			...	...	1447	...	1535	1542	...	...	1625	1722	1742	...	...	1857	1855	...	2030	2245	

km										Tč	SAD Prievidza a.s.										8	60	2	4	10		44	12	50	16	22	14	56	54	6		18	20	58	30	52
0	0	0	0	0	0	0	0	11	od	Cigeľ,kult.dom	505	505	505	...	555	...	...	M	620	...	700	700	...	705	710	...	707	713	...	755	755	...	920	1025							
0	0	0	0	0	0	0	0	10		Cigeľ,dol.koniec	507	507	507	...	557	...	...	622	...	700	702	...	707	713	...	757	757	...	922	1027											
2	2	2	2	2	2	2	2	9		Sebedražie,ACHP	508	508	508	...	558	...	...	623	...	701	703	703	...	708	714	...	758	758	...	923	1028										
3	3	3	3	3	3	3	3	8		Sebedražie,Jednota	510	510	510	...	600	...	...	625	...	705	705	...	710	718	...	800	800	...	924	1030											
								13		Sebedražie,sídl.						...	...	628	...				...	722		...			...												
3	3	3	3	3	3	3	3	7		Sebedražie,kult.dom	511	511	511	...	601	...	...	631	...				...	711	724	...	801		...												
		5	5				5	16		Koš,hor.koniec		513	513	...	...	...	...	610	...	630			...	705	730	...			...	927											
		5	5				5	17		Koš,ZŠ		514	515	515	...	...	...	612	...	632			...	707	732	...			...	930											
		5	5				5	16		Koš,hor.koniec		516	516	517	...	...	...	614	...	634			...	709	735	...			...	935											
		7	7				7	7		Sebedražie,kult.dom		518	518	519	...	...	...	614	...	634			...	709	735	...			...	935											
	0				3			13		Sebedražie,sídl.					...	...	...				706					...		803													
	0							7		Sebedražie,kult.dom					...	...	...									...															
5	2	9	9	5	5	5	9	5	6	Prievidza,Víche Kúty I	513	520	520	521	603	...	616	633	636	708	708	708	711	713	737	...	803	805	831	937	1033										
6	3	10	10	6	6	6	10	6	15	Prievidza,OSP	514	521	521	522	604	...	617	634	637	709	709	709	710	714	738	...	804	806	832	938	1034										
6	3	10	10	6	6	6	10	6	5	Prievidza,Ciglianska cesta	515	522	522	523	605	...	618	635	638	710	710	710	711	715	739	...	805	807	833	939	1035										
7	4	11	11	7	7	7	11	7	18	Prievidza,SAD	516	523	523	524	606	...	619	636	639	711	711	711	714	716	740	...	806	808	834	940	1036										
7	4	11	11	7	7	7	11	7	4	Prievidza,Košovská cesta	517	524	524	525	607	...	620	637	640	712	712	712	715	717	741	...	807	809	835	941	1037										
7	4	11	11	7	7	7	11	7	3	Prievidza,Carpathia	518	525	525	526	608	...	621	638	641	713	713	713	716	718	742	...	808	810	836	942	1038										
9	6	13	13	9	9	9	13	9	2	Prievidza,Centrum	520	527	527	528	610	...	623	640	642	715	715	715	718																		

km										Tč	SAD Prievidza a.s.	32	66	24	26	68	28	38	78	70	72		64	34	74	36	62	48	76	46	40	42
0	0	0	0	0	0	0	0	0	11	od	<b>Cigeľ,kult.dom</b> .....	1105	...	1250	1300	...	1330	...	...	...	...	...	1525	1545	...	1630	1725	1745	...	1855	1900	2045
0	0	0	0	0	0	0	0	0	10		Cigeľ,dol.koniec .....	1107	...	1252	1302	...	1332	...	...	...	...	...	1527	1547	...	1632	1727	1747	...	1857	1902	2047
2	2	2	2	2	2	2	2	2	9		Sebedražie,ACHP .....	1108	...	1253	1303	...	1333	...	...	...	...	...	1528	1548	...	1633	1728	1748	...	1858	1903	2048
3	3	3	3	3	3	3	3	3	8		Sebedražie,Jednota .....	1109	...	1255	1305	...	1335	...	...	...	...	...	1530	1550	...	1635	1730	1750	...	1900	1905	2050
3	3	3	3	3	3	3	3	3	13		Sebedražie,sídl. ....	...	...	...	...	...	...	...	...	...	...	...	...	...	...	...	...	...	...	...	...	
3	3	3	3	3	3	3	3	3	7		Sebedražie,kult.dom .....	1110	...	1256	1306	...	1336	...	6	...	...	...	1531	1551	...	1636	1731	1751	...	1901	1906	2051
~	~	5	5	~	~	~	5	16			Koš,hor.koniec .....	1112	~	1258	~	~	...	20	~	~	...	~	~	~	~	~	~	~	~	~	2053	
~	~	5	5	~	~	~	5	17			<b>Koš,ZŠ</b> .....	1115	1240	1259	~	1320	~	...	1425	1430	1520	...	~	~	1610	~	~	~	1845	~	2054	
~	~	5	5	~	~	~	5	16			Koš,hor.koniec .....	1117	1242	1301	~	1322	~	...	1427	1432	1522	...	~	~	1612	~	~	~	1847	~	2056	
~	~	7	7	~	~	~	7	7			Sebedražie,kult.dom .....	1120	1244	1303	~	1324	~	~	1429	1434	1524	...	~	~	1614	~	~	~	1849	~	2058	
~	0	~	~	3	~	~	~	13			Sebedražie,sídl. ....	~	~	~	~	~	~	1420	~	~	~	~	~	~	~	~	~	~	~	~	~	
~	0	~	~	~	~	~	~	7			Sebedražie,kult.dom .....	~	~	~	~	~	~	1422	~	~	~	~	~	~	~	~	~	~	~	~	~	
5	2	9	9	5	5	5	9	5	6		Prievidza,Víče Kúty I .....	1122	1246	1305	1308	1326	1338	1424	1431	1436	1526	...	1533	1553	1616	1638	1733	1753	1851	1903	1908	2100
6	3	10	10	6	6	6	10	6	15		Prievidza,OSP .....	1123	1247	1306	1309	1327	1339	1425	1432	1437	1527	...	1534	1554	1617	1639	1734	1754	1852	1904	1909	2101
6	3	10	10	6	6	6	10	6	5		Prievidza,Ciglianska cesta .....	1124	1248	1307	1310	1328	1340	1426	1433	1												



✱-premáva v pracovné dni  
+-premáva v nedeľu a v štátny sviatok  
Ⓜ-premáva v sobotu  
~~10~~-nepremáva od 23.12 do 7.1., od 3.3. do 7.3., 17.4., 22.4., od 30.6. do 28.8., 30.10. a 31.10.  
~~11~~-premáva od 23.12 do 7.1., od 3.3. do 7.3., 17.4., 22.4., od 30.6. do 28.8., 30.10. a 31.10.  
~~20~~-nepremáva 5.7. a 1.11.  
~~24~~-nepremáva 24.12.  
~~30~~-premáva 23.12., 27.12., 30.12., 31.12.  
~~31~~-nepremáva 23.12., 27.12., 30.12., 31.12.  
●-zastavuje len na vystupovanie  
J-Prechádza  
Z-Obchádza  
▲-na spoj 10 nadväzuje spoj 307431/5 na zastávke Prievdza,aut.st.  
▲-na spoj 58 nadväzuje spoj 307427/33,307434/75 na zastávke Prievdza,aut.st.

△-spoj 5 možnosť prestupu zo 307427/85 na zastávke Prievdza,aut.st.  
△-spoj 13 možnosť prestupu zo 307429/46 na zastávke Prievdza,aut.st.  
△-spoj 25 možnosť prestupu zo 307410/36 na zastávke Sebedražie,kult.dom  
△-spoj 45 možnosť prestupu zo 307403/94 na zastávke Prievdza,aut.st.  
M-spoj 7 pokračuje na 307423/6 Prievdza,aut.st.  
M-spoj 12 pokračuje na 307427/23 Handlová,centrum  
M-spoj 13 pokračuje na 307423/30 Prievdza,aut.st.  
M-spoj 27 pokračuje na 307423/32 Prievdza,aut.st.  
M-spoj 35 pokračuje na 307423/34 Prievdza,aut.st.  
M-spoj 41 pokračuje na 307423/40 Prievdza,aut.st.  
M-spoj 51 pokračuje na 307423/48 Prievdza,aut.st.  
M-spoj 53 pokračuje na 307423/54 Prievdza,aut.st.  
M-spoj 55 pokračuje na 307423/52 Prievdza,aut.st.  
M-spoj 57 pokračuje na 307423/62 Prievdza,aut.st.

Platí od 15.12.2024 do 13.12.2025

307425 Prievidza-Zvolen-Banská Bystrica

Prepravu zabezpečuje: SAD Prievidza a.s., Prievidza, Ciglianska 1, tel.č.046/5424433

										SAD Prievidza a.s.																			
1		3		7		5		km	Tč			km	2		4		8				6								
✖		⑤		+		⑦						✖		⑤		⑦		+											
41		25		21		26						41		25		26		21											
...	Δ 552	...	1200	...	1720	...	1720	0	0	1	od	Prievidza,aut.st.....	MHD	pr	86	64	...	▲ 1333	...	1514	...	2010	...	2115	...				
...	604	...	1213	...	1732	...	1732	10	10	2		Chrenovec-Brusno.....		↑	76	54	...	1320	...	1500	...	1958	...	2103	...				
...	607	...	1216	...	1735	...	1735	12	12	3		Ráztočno.....			74	52	...	1317	...	1457	...	1955	...	2100	...				
...	616	...	1225	...	1744	...	1744	18	18	4		Handlová,centrum.....	MHD		68	46	...	1310	...	1450	...	1948	...	2053	...				
...	631	...		...		...			34	5		Lovčica-Trubín,rázc.....			52		...	1254	...		...		...		...				
...	640	...	1250	...	1809	...	1809	40	40	6		Žiar n.Hronom,aut.st.....			46	24	...	1246	...	1427	...	1923	...	2028	...				
...	702	...	1313	...	1832	...	1832	64	64	7		Zvolen,AS.....			22	0	...	1223	...	1400	...	1900	...	2005	...				
...	722	...		...	1852	...		84	8	8	↓	Banská Bystrica,Štadlerovo nábr.....			2		...	1200	...		...		...	1945	...				
...	727	...		...	1857	...		86	9	9	pr	Banská Bystrica,AS.....		od	0		...	1155	...		...		...	1940	...				

✖-premáva v pracovné dni  
+-premáva v nedeľu a v štátny sviatok  
⑤-premáva v piatok  
⑦-premáva v nedeľu  
21-nepremáva 24.12. a premáva tiež 7.1. a 22.4.  
25-nepremáva 27.12., 3.1., 7.3., 18.4., od 4.7. do 29.8., 31.10., premáva tiež 16.4., 30.4., 7.5. a 29.10.

26-nepremáva 22.12., 29.12., 5.1., 2.3., 20.4., od 29.6. do 24.8., 14.9., 16.11., premáva tiež 7.1., 22.4., 15.9. a 17.11.  
41-nepremáva 23.12., 27.12., 30.12., 31.12.  
J-Prechádza  
{-Obchádza  
▲-na spoj 2 nadväzuje spoj 307435/3 na zastávke Prievidza, aut.st.  
Δ-spoj 1 možnosť prestupu zo 307429/6, 307435/2 na zastávke Prievidza, aut.st.

# 307426 Prievidza-Malá Čausa-Handlová

Platí od 01.06.2025 do 31.12.2025

Prepravu zabezpečuje: SAD Prievidza a.s., Prievidza, Ciglianska 1, tel.č.046/5424433 (spoje:2-25,27-38)

SAD Prievidza a.s., prev. Partizánske, Partizánske, Nitrianska 2132/68, tel.č.038/7492011 (spoje:1,26)

km				Tč		SAD Prievidza a.s.		7	9	13	15	1	3	17	19	21	5	23	25	27	29	33	37			
0						25	Prievidza,Brose.....	MHD	...	...	...	...	6	6	...	...	6	...	...	...	6	6	...	...	22 ²⁵	
4	0	0	0		0	1	Prievidza,aut.st.....	MHD	530	625	...	...	715	915	...	930	1150	1215	1415	...	1505	1555	1715	1915	2045	2235
4	0	0	0		0	2	Prievidza, Centrum.....	MHD	533	628	...	...	718	918	...	933	1153	1218	1418	...	1508	1558	1718	1918	2050	2240
6	2	2	2		2	3	Prievidza,Nábřežie sv. Cyrila.....	MHD	535	630	...	...	720	920	...	935	1155	1220	1420	...	1511	1600	1720	1920	2051	2241
6	2	2	2		2	4	Prievidza,Pod skalou.....	MHD	536	631	...	...	721	921	...	936	1156	1221	1421	...	1512	1601	1721	1921	2052	2242
7	3	3	3		3	5	Prievidza,Lehotská cesta.....	MHD	538	633	...	...	723	923	...	938	1158	1223	1423	...	1514	1603	1723	1923	2057	2247
12	8	8	8		8	6	Veľká Čausa,dol.koniec.....	MHD	543	639	...	...	728	928	...	943	1203	1228	1428	...	1519	1608	1728	1928	2100	2249
14	10	10	10		10	7	Malá Čausa,dol.koniec.....	MHD	546	642	...	...	731	931	...	946	1206	1231	1431	...	1522	1611	1731	1931	2101	2250
14	10	10	10		10	8	Malá Čausa,polesie.....	MHD	547	643	...	...	732	932	...	947	1208	1232	1432	...	1523	1612	1732	1932	2104	2252
15	11	11	11		11	9	Malá Čausa,OcÚ.....	MHD	549	644	...	...	734	934	...	949	1209	1234	1434	...	1525	1614	1734	1934	2105	2253
15	11	11	11		11	10	Malá Čausa,hor.koniec.....	MHD	...	646	...	...	700	900	...	...	1213	...	...	...	...	...	...	...	2107	2254
15	11	11	11		11	9	Malá Čausa,OcÚ.....	MHD	...	...	...	...	703	903	...	...	1215	...	...	...	...	...	...	...	2108	2255
16	12	12	12		12	8	Malá Čausa,polesie.....	MHD	...	...	...	...	706	906	...	...	1216	1236	...	...	...	...	...	...	2109	2256
16	12	12	12		12	7	Malá Čausa,dol.koniec.....	MHD	...	...	...	...	707	907	...	...	1218	1237	...	...	...	...	...	...	2110	2257
18	14	14	14		14	6	Veľká Čausa,dol.koniec.....	MHD	...	...	...	...	712	912	...	...	1221	1240	...	...	...	...	...	...	2111	2258
18	14	14	14		14	11	Veľká Čausa,hor.koniec.....	MHD	...	...	...	...	717	917	...	...	1223	1242	...	...	...	...	...	...	2112	2259
19	15	15	15		15	12	Lipník,rázc.....	MHD	...	...	...	...	714	914	...	...	1225	1244	...	...	...	...	...	...	2113	2260
20	16	16	16		16	13	Chrenovec-Brusno.....	MHD	...	...	...	...	721	921	...	...	1227	1246	...	...	...	...	...	...	2114	2261
21	17	17	17		17	14	Jalovec.....	MHD	...	...	...	...	723	923	...	...	1229	1248	...	...	...	...	...	...	2115	2262
22	18	18	18		18	15	Ráztočno.....	MHD	...	...	...	...	725	925	...	...	1230	1249	...	...	...	...	...	...	2116	2263
22	18	18	18		18	16	Ráztočno,Remäta,chata rázc.....	MHD	...	...	...	...	726	926	...	...	1232	1251	...	...	...	...	...	...	2117	2264
24	20	20	20		20	18	Handlová,SAD.....	MHD	...	...	...	...	728	928	...	...	1233	1252	...	...	...	...	...	...	2118	2265
26	22	22	22		22	19	Handlová,žel.nadjazd.....	MHD	...	...	...	...	729	929	...	...	1234	1253	...	...	...	...	...	...	2119	2266
28	24	24	24		24	20	Handlová,sever.....	MHD	...	...	...	...	730	930	...	...	1237	1255	...	...	...	...	...	...	2120	2267
28	24	24	24		24	21	Handlová,centrum.....	MHD	...	...	...	...	734	934	...	...	1240	...	...	...	...	...	...	...	2121	2268
28	24	24	24		24	22	Handlová,nem.....	MHD	...	...	...	...	...	...	...	...	1242	...	...	...	...	...	...	...	2122	2269
28	24	24	24		24	23	Handlová,baňa.....	MHD	...	...	...	...	...	...	...	...	...	...	...	...	...	...	...	...	2123	2270
28	24	24	24		24	24	Handlová,Vežička.....	MHD	...	...	...	...	...	...	...	...	...	...	...	...	...	...	...	...	2124	2271
28	24	24	24		24	25	Handlová,GeWiS.....	MHD	...	...	...	...	...	...	...	...	...	...	...	...	...	...	...	...	2125	2272

✱-premáva v pracovné dni

+ -premáva v nedeľu a v štátny sviatok

Ⓢ-premáva v sobotu

10-nepremáva od 23.12 do 7.1., od 3.3. do 7.3., 17.4., 22.4., od 30.6. do 28.8., 30.10. a 31.10.

19-nepremáva 2.1., 3.1., 7.1., od 3.3. do 7.3., 17.4., 22.4., od 30.6. do 28.8., 30.10. a 31.10.

20-nepremáva 5.7. a 1.11.

21-nepremáva 23.12., 27.12., 30.12., 31.12.

⬇-zastavuje len na vystupovanie

⬇-Prechádza

⬇-Obchádza

▲-na spoj 2 nadväzuje spoj 307427/1 na zastávke Veľká Čausa, dol.koniec

▲-na spoj 4 nadväzuje spoj 307427/95 na zastávke Veľká Čausa, dol.koniec

▲-na spoj 13 nadväzuje spoj 307427/18, 307427/94 na zastávke Veľká Čausa, hor.koniec

▲-na spoj 15 nadväzuje spoj 307427/18 na zastávke Veľká Čausa, hor.koniec

▲-na spoj 16 nadväzuje spoj 307427/35 na zastávke Veľká Čausa, dol.koniec

▲-na spoj 19 nadväzuje spoj 307427/34 na zastávke Veľká Čausa, hor.koniec

▲-na spoj 22 nadväzuje spoj 307427/59 na zastávke Veľká Čausa, dol.koniec

▲-na spoj 33 nadväzuje spoj 307427/72 na zastávke Veľká Čausa, hor.koniec

Δ-spoj 9 možnosť prestupu zo 307427/14 na zastávke Veľká Čausa, dol.koniec

Δ-spoj 10 možnosť prestupu zo 307427/14 na zastávke Handlová, centrum

Δ-spoj 12 možnosť prestupu zo 307427/29 na zastávke Veľká Čausa, hor.koniec

Δ-spoj 17 možnosť prestupu zo 307427/30 na zastávke Veľká Čausa, dol.koniec

Δ-spoj 33 možnosť prestupu zo 307427/68 na zastávke Veľká Čausa, dol.koniec

Δ-spoj 34 možnosť prestupu zo 307427/73 na zastávke Veľká Čausa, hor.koniec

Δ-spoj 37 možnosť prestupu zo 307410/22 na zastávke Prievidza, aut.st.

Δ-spoj 37 možnosť prestupu zo 307410/20, 307419/44 na zastávke Prievidza, Centrum

Platí od 01.06.2025 do 31.12.2025

# 307426 Prievidza-Malá Čausa-Handlová

opačný smer										SAD Prievidza a.s.																			
km										Tč	2	4		10	8	26	12		28	16	18		30	22	24	36		34	38
0	0		0		0	21	od	Handlová, centrum	MHD	...	...	...	625	...	...	725	...	...	1315	...	...	1445	...	...	...	...	1820	...	
0	0		0		0	19		Handlová, žel. nadjazd		...	...	...	627	...	...	727	...	...	1318	...	...	1447	...	...	...	...	1822	...	
		2			2	18		Handlová, SAD		...	...	...		...	...	728	...	...	1319	...	...		...	...	...	...	1823	...	
3	3		3		3	17		Handlová, dol. koniec		...	...	...	629	...	...	729	...	...	1320	...	...	1448	...	...	...	...	1824	...	
4	4		4		4	16		Ráztočno, Remäta, chata rázc.		...	...	...	630	...	...	730	...	...	1321	...	...	1450	...	...	...	...	1825	...	
6	6		6		6	15		Ráztočno		...	...	...	632	...	...	733	...	...	1323	...	...	1452	...	...	...	...	1827	...	
7	7		7		7	14		Jalovec		...	...	...	634	...	...	734	...	...	1325	...	...	1454	...	...	...	...	1829	...	
8	8		8		8	13		Chrenovec-Brusno		...	...	...	636	...	...	736	...	...	1330	...	...	1456	...	...	...	...	1831	...	
9	9		9		9	12		Lipník, rázc.		...	...	...	638	...	...	737	...	...	1332	...	...	1458	...	...	...	...	1833	...	
10	10		10		10	11		Veľká Čausa, hor. koniec		...	...	...	639	...	...	738	...	...	1336	...	...	1500	...	...	...	Δ	1835	...	
12	12		12		12	7		Malá Čausa, dol. koniec		...	...	...	642	...	...	739	...	...	1338	...	...	1503	...	...	...	...	1837	...	
12	12		12		12	8		Malá Čausa, polesie		...	...	...	643	...	...	740	...	...	1339	...	...	1505	...	...	...	...	1838	...	
13	13		13		13	9		Malá Čausa, OcÚ		...	...	...	644	...	...	741	...	...	1340	...	...	1507	...	...	...	...	1840	6	
14	14				0	14		Malá Čausa, hor. koniec		...	...	...	646	...	...	745	...	...	1342	...	...	1513	...	...	...	...	1842	20	
15	0	13	1		0	9		Malá Čausa, OcÚ		430	550	...	...	652	735	745	...	935	955	1343	...	1435	...	1615	1735	...	...	1935	
14	16	1	14	2	1	8		Malá Čausa, polesie		432	552	...	...	653	737	747	...	937	957	1345	...	1437	...	1508	1617	1737	...	1842	1937
14	16	1	14	2	1	7		Malá Čausa, dol. koniec		434	554	...	...	655	738	750	...	938	959	1346	...	1438	...	1510	1619	1738	...	1843	1938
16	18	3	16	4	3	6		Veľká Čausa, dol. koniec	▲	437	▲ 558	...	...	659	741	753	...	941	▲ 1002	1348	...	1441	▲ 1513	1622	1741	...	1846	1941	
22	24	9	22	10	9	4		Prievidza, Pod skalou	MHD	443	603	...	...	704	746	758	...	946	1007	1353	...	1446	...	1518	1626	1746	...	1851	1946
22	24	9	22	10	9	3		Prievidza, Nábřežie sv. Cyrila	MHD	444	604	...	...	705	747	759	...	947	1008	1354	...	1447	...	1519	1627	1747	...	1852	1947
26	24	12			11	2		Prievidza, Centrum	MHD	445	606	...	...	707	749	802	...	949		1356	...	1449	...	1521	1629	1749	...	1854	1949
23	10				24	▼		Prievidza, Gymnázium	MHD			...	...				...	1010			...								
24	26	11	24	12	11	1	pr	Prievidza, aut. st.	MHD	448	609	...	...	710	752	805	...	952	1012	1359	...	1452	...	1523	1633	1752	...	1857	1952

- ✱-premáva v pracovné dni
- + -premáva v nedeľu a v štátny sviatok
- Ⓢ-premáva v sobotu
- 10 -nepremáva od 23.12 do 7.1., od 3.3. do 7.3., 17.4., 22.4., od 30.6. do 28.8., 30.10. a 31.10.
- 19 -premáva 2.1., 3.1., 7.1., od 3.3. do 7.3., 17.4., 22.4., od 30.6. do 28.8., 30.10. a 31.10.
- 20 -nepremáva 5.7. a 1.11.
- 21 -nepremáva 23.12., 27.12., 30.12., 31.12.
- ☛-zastavuje len na vystupovanie
- ☞-Prechádza
- ☞-Obchádza
- ▲-na spoj 2 nadväzuje spoj 307427/1 na zastávke Veľká Čausa, dol. koniec
- ▲-na spoj 4 nadväzuje spoj 307427/95 na zastávke Veľká Čausa, dol. koniec
- ▲-na spoj 13 nadväzuje spoj 307427/18, 307427/94 na zastávke Veľká Čausa, hor. koniec

- ▲-na spoj 15 nadväzuje spoj 307427/18 na zastávke Veľká Čausa, hor. koniec
- ▲-na spoj 16 nadväzuje spoj 307427/35 na zastávke Veľká Čausa, dol. koniec
- ▲-na spoj 19 nadväzuje spoj 307427/34 na zastávke Veľká Čausa, hor. koniec
- ▲-na spoj 22 nadväzuje spoj 307427/59 na zastávke Veľká Čausa, dol. koniec
- ▲-na spoj 33 nadväzuje spoj 307427/72 na zastávke Veľká Čausa, hor. koniec
- △-spoj 9 možnosť prestupu zo 307427/14 na zastávke Veľká Čausa, dol. koniec
- △-spoj 10 možnosť prestupu zo 307427/14 na zastávke Handlová, centrum
- △-spoj 12 možnosť prestupu zo 307427/29 na zastávke Veľká Čausa, hor. koniec
- △-spoj 17 možnosť prestupu zo 307427/30 na zastávke Veľká Čausa, dol. koniec
- △-spoj 33 možnosť prestupu zo 307427/68 na zastávke Veľká Čausa, dol. koniec
- △-spoj 34 možnosť prestupu zo 307427/73 na zastávke Veľká Čausa, hor. koniec
- △-spoj 37 možnosť prestupu zo 307410/22 na zastávke Prievidza, aut. st.
- △-spoj 37 možnosť prestupu zo 307410/20, 307419/44 na zastávke Prievidza, Centrum

### 307427 Prievidza-Handlová-Žiar nad Hronom

**Platí od 01.06.2025 do 31.12.2025**

Prepravu zabezpečuje:SAD Prievidza a.s., prev. Partizánske,Partizánske,Nitrianska 2132/68,tel.č.038/7492011 (spoje:16,95)

SAD Prievidza a.s., Prievidza, Ciglianska 1, tel.č.046/5424433 (spoje:1-15,17-94,97-103)

km										Tč	SAD Prievidza a.s.	1	5		3	7	103	9	95	11		15	85	21	23		17	25	29				
	0	0		0						41	od Prievidza,Brose .....	MHD	♂	...	...	♂	20	♂	♂	♂	6+	...	♂	♂+	♂	...	♂	♂	♂				
0	4	4	0	4	0	0	0	0	0	1	Prievidza, <b>aut.st.</b> .....	MHD	430	...	...	500	515	525	535	555	600	...	600	▲	620	Δ	635	645	...	645	♂	700	720
0	~	~	0	4	0	0	0	0	0	2	Prievidza,Centrum .....	MHD	432	...	...	503	518	528	538	558	602	...	603	...	623	638	648	...	648	~	703	Δ	723
2	6	6	2	6	2	2	2	2	2	3	Prievidza,Nábrežie sv. Cyrila .....	MHD	434	...	...	505	520	530	540	600	605	...	605	...	625	640	650	...	650	703	...	725	
2	6	6	2	6	2	2	2	2	2	4	Prievidza,Pod skalou .....	MHD	435	...	...	506	521	531	541	601	606	...	606	...	626	641	651	...	651	705	...	727	
3	7	7	3	7	3	3	3	3	3	5	Prievidza,Lehotská cesta .....	MHD	436	...	...	507	522	532	542	602	607	...	608	...	628	642	652	...	652		705	727	
8	12	12	8	12	8	8	8	8	8	6	Veľká Čausa,dol.koniec .....	Δ	441	...	...	512	527	537	547	Δ	607	612	...	613	633	648	658	...	658	710	...	733	
8	12	12	8	12	8	8	8	8	8	7	Veľká Čausa,hor.koniec .....		442	...	...	513	528	538	548	608	613	...	614	634	649	659	...	659	712	▲	734		
9	13	13	9	13	9	9	9	9	9	8	Lipník,rázc. ....		443	...	...	515	530	539	549	610	615	...	616	636	650	700	...	700	714	...	736		
10	14	14	10	14	10	10	10	10	10	9	Chrenovec-Brusno .....		445	...	...	517	532	541	551	612	617	...	618	638	652	702	...	702	715	...	738		
11	15	15	11	15	11	11	11	11	11	10	Jalovec .....		447	...	...	519	534	543	553	614	620	...	620	640	654	704	...	704	717	...	740		
12	16	16	12	16	12	12	12	12	12	11	Ráztočno .....	▲	449	...	...	521	536	545	555	616	623	...	622	642	656	706	...	706	719	...	742		
14	18	18	14	18	14	14	14	14	14	12	Ráztočno,Remäta,chata rázc. ....		451	...	...	522	537	546	556	617	624	...	623	643	657	707	...	707	720	...	744		
16	20	20	16	20	16	16	16	16	16	14	Handlová,SAD .....		453	...	...	524	539	548	558	619	625	...	625	645	659	709	...	709	722	...	746		
18	22	22	18	22	18	18	18	18	18	15	Handlová,žel.nadjazd .....		455	...	...	525	540	549	559	620	627	...	628	646	700	710	...	710	724	...	747		
18	22	22	18	22	18	18	18	18	18		Handlová,sever .....	MHD	456	♂+	...	528	541	550	600	621	628	...	633	650	701	711	...	711	727	...	748		
18	22	22	18	22	18	18	18	18	18	0	18	17	Handlová,centrum .....	MHD	500	500	...	542	553	602	624	630	...	633	650	704	714	...	714	727	...	752	
~	~	~	~	~	~	~	~	~	~	18	~	18	Handlová,nem. ....	MHD	~	~	...	530	~	~	626	...	~	~	~	~	~	~	~	~	~	~	
~	~	~	~	~	~	~	~	~	~	19	~	19	Handlová,baňa .....	MHD	~	~	...	533	~	~	629	...	~	~	~	~	~	~	~	~	~	~	
19	23	~	19	~	19	~	~	19	~	1	19	20	Handlová,Vežička .....	MHD	503	503	...	545	...	604	...	~	636	...	~	~	~	~	~	717	...	~	
~	~	~	~	~	~	~	~	~	~	~	~	29	Handlová,GeWiS .....	~	~	~	547	...	606	...	~	~	~	~	~	~	~	~	~	~	~		
21	25	~	21	~	21	~	~	~	~	3	21	21	Handlová,hor.koniec .....	MHD	506	506	...	~	~	~	...	~	639	...	~	~	~	~	~	720	...	~	
22	26	~	22	~	22	~	~	~	~	4	22	37	Handlová,hor.koniec kostol .....	MHD	507	507	...	~	~	~	...	~	640	...	~	~	~	~	~	721	...	~	
22	26	~	22	~	22	~	~	~	~	4	22	22	Handlová,majer .....	MHD	508	508	...	~	~	~	...	~	641	...	~	~	~	~	~	722	...	~	
24	28	~	24	~	24	~	~	~	~	6	24	23	Handlová,Nová Lehota,hostinec .....	MHD	510	510	...	~	~	~	...	~	643	...	~	~	~	~	~	724	...	~	
26	30	~	26	~	26	~	~	~	~	8	26	24	Handlová,Nová Lehota,kameňolom .....		511	511	...	~	~	~	...	~	644	...	~	~	~	~	~	725	...	~	
28	32	~	28	~	28	~	~	~	~	10	28	25	Handlová,Nová Lehota,hájovňa .....		513	513	...	~	~	~	...	~	646	...	~	~	~	~	~	727	...	~	
30	34	~	30	~	30	~	~	~	~	12	30	26	Janova Lehota,Dérerov mlyn .....		514	514	...	~	~	~	...	~	647	...	~	~	~	~	~	728	...	~	
31	35	~	31	~	31	~	~	~	~	13	31	27	Lovčica-Trubín,Dubník .....		516	516	...	~	~	~	...	~	649	...	~	~	~	~	~	730	...	~	
34	38	~	34	~	34	~	~	~	~	16	34	28	Lovčica-Trubín,rázc. ....		518	518	...	~	~	~	...	~	651	...	~	~	~	~	~	732	...	~	
39	43	~	39	~	39	~	~	~	~	21	39	30	Žiar n.Hronom,Domov dôchodcov .....		523	523	...	~	~	~	...	~	656	...	~	~	~	~	~	737	...	~	
40	44	~	40	~	40	~	~	~	~	22	40	31	Žiar n.Hronom,TESCO .....		525	525	...	~	~	~	...	~	658	...	~	~	~	~	~	739	...	~	
40	44	~	40	~	~	~	~	~	~	22	40	32	Žiar n.Hronom, <b>aut.st.</b> .....		527	527	...	~	~	~	...	~	701	...	~	~	~	~	~	741	...	~	
~	~	~	~	~	~	~	~	~	~	~	~	33	Žiar n.Hronom,nadjazd .....		530	~	~	~	~	~	~	~	703	...	~	~	~	~	~	~	~	~	
42	46	~	~	~	~	~	~	~	~	~	~	34	Žiar n.Hronom,žel.st. ....		~	~	~	~	~	~	~	~	~	~	~	~	~	~	~	~	~		
~	~	~	~	~	~	~	~	~	~	~	~	35	Žiar n.Hronom,RSC .....		531	~	~	~	~	~	~	~	704	...	~	~	~	~	~	~	~	~	
~	~	~	~	~	~	~	~	~	~	~	~	36	Žiar n.Hronom,SAD .....		532	~	~	~	~	~	~	~	706	...	~	~	~	~	~	~	~	~	
~	~	~	~	~	~	~	~	~	~	~	~	38	pr Žiar n.Hronom,Závod SNP .....		534	~	~	~	~	~	~	~	~	~	~	~	~	~	~	~	~	~	

307427 Prievidza-Handlová-Žiar nad Hronom

pokračovanie										km		Tč	SAD Prievidza a.s.		31	33		37	35	39	91	41	43		45	97	47	101		49	51	53
		0	0		0						41	od	Prievidza,Brose.....	MHD	800	845	...	920	955	1045	1145	1145	1215	...	1245	...	1305	1330	...	1350	1410	1410
0	4	4	0	4	0	0	0	0	0	0	1		Prievidza,aut.st.....	MHD	800	845	...	920	955	1045	1145	1145	1215	...	1245	...	1305	1330	...	1350	1410	1410
0	4	4	0	4	0	0	0	0	0	0	2		Prievidza, Centrum.....	MHD	803	848	...	923	959	1048	1148	1148	1218	...	1249	...	1310	1334	...	1355	1410	1425
2	6	6	2	6	2	2	2	2	2	2	3		Prievidza,Nábrežie sv. Cyrila.....	MHD	805	850	...	925	959	1050	1148	1150	1220	...	1251	...	1313	1336	...	1358	1430	1430
2	6	6	2	6	2	2	2	2	2	2	4		Prievidza,Pod skalou.....	MHD	807	851	...	926	1000	1052	1150	1152	1221	...	1253	...	1314	1337	...	1400	1431	1431
3	7	7	3	7	3	3	3	3	3	3	5		Prievidza,Lehotská cesta.....	MHD	808	851	...	926	1001	1053	1151	1153	1223	...	1254	...	1315	1339	...	1402	1433	1433
8	12	12	8	12	8	8	8	8	8	8	6		Veľká Čausa,dol.koniec.....		812	856	...	931	1006	1058	1158	1158	1228	...	1259	...	1320	1344	...	1408	1438	1438
8	12	12	8	12	8	8	8	8	8	8	7		Veľká Čausa,hor.koniec.....		814	857	...	933	1007	1059	1158	1159	1229	...	1300	...	1321	1345	...	1409	1439	1439
9	13	13	9	13	9	9	9	9	9	9	8		Lipník,rázc.....		816	859	...	935	1009	1101	1200	1201	1231	...	1301	...	1323	1347	...	1410	1440	1440
10	14	14	10	14	10	10	10	10	10	10	9		Chrenovec-Brusno.....		818	901	...	936	1011	1103	1203	1203	1233	...	1303	...	1326	1349	...	1412	1442	1442
11	15	15	11	15	11	11	11	11	11	11	10		Jalovec.....		820	903	...	938	1013	1105	1205	1205	1235	...	1305	...	1328	1351	...	1414	1444	1444
12	16	16	12	16	12	12	12	12	12	12	11		Ráztočno.....		821	905	...	940	1015	1107	1207	1207	1237	...	1307	...	1330	1353	...	1416	1446	1446
14	18	18	14	18	14	14	14	14	14	14	12		Ráztočno,Remäta,chata rázc.....		822	906	...	941	1017	1108	1209	1208	1238	...	1308	...	1332	1354	...	1418	1447	1447
16	20	20	16	20	16	16	16	16	16	16	14		Handlová,SAD.....		824	908	...	943	1019	1111	1211	1210	1240	...	1310	...	1334	1356	...	1420	1449	1449
18	22	22	18	22	18	18	18	18	18	18	15		Handlová,žel.nadjazd.....		825	910	...	945	1020	1112	1212	1211	1241	...	1311	...	1335	1357	...	1421	1450	1450
											18		Handlová,sever.....	MHD	826	910	...	945	1020	1113	1212	1211	1242	...	1311	...	1336	1358	...	1422	1450	1450
18	22	22	18	22	18	18	18	18	18	18	17		Handlová,centrum.....	MHD	830	915	...	948	1027	1117	1217	1215	1245	...	1315	1330	1340	1401	...	1425	1454	1455
											18		Handlová,nem.....	MHD	...	...	...	...	...	1119	...	...	...	...	...	...	...	...	...	...	...	...
											19		Handlová,baňa.....	MHD	...	...	...	...	...	1122	...	...	...	...	...	...	...	...	...	...	...	...
19	23	19	19	19	19	19	19	19	19	19	20		Handlová,Vežička.....	MHD	...	...	...	...	1030	...	...	...	...	...	1318	1333	1343	...	...	...	...	1458
											20		Handlová,GeWiS.....		...	...	...	...	...	...	...	...	...	1320	1333	1345	...	...	...	...	...	...
21	25	21	21	21	21	21	21	21	21	21	21		Handlová,hor.koniec.....	MHD	...	...	...	...	1033	...	...	...	...	...	...	1336	...	...	...	...	...	1501
22	26	22	22	22	22	22	22	22	22	22	37		Handlová,hor.koniec kostol.....	MHD	...	...	...	...	1034	...	...	...	...	...	...	1337	...	...	...	...	...	1502
22	26	22	22	22	22	22	22	22	22	22	22		Handlová,majer.....	MHD	...	...	...	...	1035	...	...	...	...	...	...	1338	...	...	...	...	...	1503
24	28	24	24	24	24	24	24	24	24	24	23		Handlová,Nová Lehota,hostinec.....	MHD	...	...	...	...	1037	...	...	...	...	...	...	1340	...	...	...	...	...	1505
26	30	26	26	26	26	26	26	26	26	26	24		Handlová,Nová Lehota,kameňolom.....		...	...	...	...	1039	...	...	...	...	...	...	1342	...	...	...	...	...	1507
28	32	28	28	28	28	28	28	28	28	28	25		Handlová,Nová Lehota,hájovňa.....		...	...	...	...	1041	...	...	...	...	...	...	1344	...	...	...	...	...	1509
30	34	30	30	30	30	30	30	30	30	30	26		Janova Lehota,Dérov mlyn.....		...	...	...	...	1042	...	...	...	...	...	...	1345	...	...	...	...	...	1510
31	35	31	31	31	31	31	31	31	31	31	27		Lovčica-Trubín,Dubník.....		...	...	...	...	1044	...	...	...	...	...	...	1347	...	...	...	...	...	1512
34	38	34	34	34	34	34	34	34	34	34	28		Lovčica-Trubín,rázc.....		...	...	...	...	1046	...	...	...	...	...	...	1349	...	...	...	...	...	1514
39	43	39	39	39	39	39	39	39	39	39	30		Žiar n.Hronom,Domov dôchodcov.....		...	...	...	...	1051	...	...	...	...	...	...	1354	...	...	...	...	...	1519
40	44	40	40	40	40	40	40	40	40	40	31		Žiar n.Hronom,TESCO.....		...	...	...	...	1053	...	...	...	...	...	...	1356	...	...	...	...	...	1521
40	44	40	40	40	40	40	40	40	40	40	32		Žiar n.Hronom,aut.st.....		...	...	...	...	1056	...	...	...	...	...	...	1359	...	...	...	...	...	1523
											33		Žiar n.Hronom,nadjazd.....		...	...	...	...	...	...	...	...	...	...	...	...	...	...	...	...	...	...
											34		Žiar n.Hronom,žel.st.....		...	...	...	...	...	...	...	...	...	...	...	...	...	...	...	...	...	...
											35		Žiar n.Hronom,RSC.....		...	...	...	...	...	...	...	...	...	...	...	...	...	...	...	...	...	...
											36		Žiar n.Hronom,SAD.....		...	...	...	...	...	...	...	...	...	...	...	...	...	...	...	...	...	...
											38	pr	Žiar n.Hronom,Závod SNP.....		...	...	...	...	...	...	...	...	...	...	...	...	...	...	...	...	...	...

307427 Prievidza-Handlová-Žiar nad Hronom

pokračovanie										km	Tč	SAD Prievidza a.s.	99	57	59	61	83	65	67	69	77	71	63	73	75	79	89		
												od	41	20			6+				6	6					+		
	0	4	4	0	4	0	0	0	0			Prievidza,Brose	1425	1425			1500	1525	1550	1550	1620	1645	1710	1745	1820	1820	2015	2210	2220
0	4	4	0	4	0	0	0	0	0			Prievidza,aut.st.	1425	1435			1500	1525	1550	1550	1620	1645	1710	1745	1820	1820	2015	2210	2220
0	4	4	0	4	0	0	0	0	0			Prievidza, Centrum	1429	1437			1503	1528	1553	1553	1624	1648	1713	1748	1823	1823	2019	2212	2222
2	6	6	2	6	2	2	2	2	2			Prievidza,Nábrežie sv. Cyrila	1432	1439			1506	1530	1556	1556	1627	1650	1715	1750	1825	1825	2019	2214	2224
2	6	6	2	6	2	2	2	2	2			Prievidza,Pod skalou	1433	1440			1507	1532	1557	1557	1628	1651	1716	1751	1826	1826	2020	2215	2225
3	7	7	3	7	3	3	3	3	3			Prievidza,Lehotská cesta	1435	1441			1509	1533	1558	1558	1629	1652	1717	1752	1827	1827	2021	2217	2227
8	12	12	8	12	8	8	8	8	8			Veľká Čausa,dol.koniec	1439	1446			1514	1540	1603	1603	1634	1657	1722	1757	1832	1832	2026	2222	2232
8	12	12	8	12	8	8	8	8	8			Veľká Čausa,hor.koniec	1440	1447			1515	1541	1604	1604	1635	1658	1723	1758	1833	1833	2027	2223	2233
9	13	13	9	13	9	9	9	9	9			Lipník,rázc.	1442	1448			1517	1543	1606	1606	1637	1700	1725	1800	1835	1835	2029	2224	2234
10	14	14	10	14	10	10	10	10	10			Chrenovec-Brusno	1444	1450			1519	1546	1608	1608	1639	1702	1727	1802	1837	1837	2031	2225	2235
11	15	15	11	15	11	11	11	11	11			Jalovec	1446	1452			1521	1548	1610	1610	1641	1704	1729	1804	1839	1839	2033	2227	2237
12	16	16	12	16	12	12	12	12	12			Ráztočno	1448	1454			1523	1550	1611	1611	1643	1706	1731	1806	1841	1841	2034	2228	2238
14	18	18	14	18	14	14	14	14	14			Ráztočno,Remäta,chata rázc.	1449	1455			1525	1551	1613	1613	1644	1708	1732	1807	1842	1842	2036	2229	2239
16	20	20	16	20	16	16	16	16	16			Handlová,SAD	1451	1456			1527	1553	1615	1615	1646	1710	1734	1809	1844	1844	2038	2230	2240
18	22	22	18	22	18	18	18	18	18			Handlová,žel.nadjazd	1452	1458			1528	1555	1617	1617	1647	1711	1735	1810	1845	1846	2039	2231	2241
18	22	22	18	22	18	18	18	18	18			Handlová,sever	1453	1459			1529						1736				2040	2232	2242
18	22	22	18	22	18	18	18	18	18			Handlová,centrum	1456	1501			1532	1600	1621	1621	1650	1714	1739	1813	1848	1850	2043	2234	2244
												Handlová,nem.									1716								
												Handlová,baňa									1718								
19	23		19		19		19		19			Handlová,Vežička						1624	1624			1742			1853				
												Handlová,GeWiS																	
21	25		21		21							Handlová,hor.koniec						1627	1627			1745			1856				
22	26		22		22							Handlová,hor.koniec kostol						1628	1628			1746			1857				
22	26		22		22							Handlová,majer						1629	1629			1747			1858				
24	28		24		24							Handlová,Nová Lehota,hostinec						1631	1631			1749			1900				
26	30		26		26							Handlová,Nová Lehota,kameňolom						1632	1632			1750			1901				
28	32		28		28							Handlová,Nová Lehota,hájovňa						1634	1634			1752			1903				
30	34		30		30							Janova Lehota,Dérov mlyn						1635	1635			1753			1904				
31	35		31		31							Lovčica-Trubín,Dubník						1637	1637			1755			1906				
34	38		34		34							Lovčica-Trubín,rázc.						1639	1639			1757			1908				
39	43		39		39							Žiar n.Hronom,Domov dôchodcov						1644	1644			1802			1913				
40	44		40		40							Žiar n.Hronom,TESCO						1646	1646			1804			1915				
40	44		40		40							Žiar n.Hronom,aut.st.						1648	1648			1806			1917				
												Žiar n.Hronom,nadjazd																	
42	46											Žiar n.Hronom,žel.st.						1653	1653						1922				
												Žiar n.Hronom,RSC																	
												Žiar n.Hronom,SAD																	
												Žiar n.Hronom,Závod SNP																	

Platí od 01.06.2025 do 31.12.2025

307427 Prievidza-Handlová-Žiar nad Hronom

opačný smer

km										Tč	SAD Prievidza a.s.										12	46	6	2	4	8	92	60	14	16	18	22	94	26	24
	0	0				0	0			33	od Žiar n.Hronom,žel.st. ....	...	...	...	...	...	...	...	...	...	...	...	...	...	...	...	...	618	...	...	...	...			
	0	2	0			0	2			32	Žiar n.Hronom,aut.st. ....	...	...	...	...	...	...	...	...	...	...	...	...	...	...	...	...	625	...	...	...	...			
	1	3	1			1	3			31	Žiar n.Hronom,TESCO ....	...	...	...	...	...	...	...	...	...	...	...	...	...	...	...	...	628	...	...	...	...			
	6	8	6			6	8			30	Žiar n.Hronom,Domov dôchodcov ....	...	...	...	...	...	...	...	...	...	...	...	...	...	...	...	...	630	...	...	...	...			
	9	11	9			9	11			28	Lovčica-Trubín,rázc. ....	...	...	...	...	...	...	...	...	...	...	...	...	...	...	...	...	635	...	...	...	...			
	10	12	10			10	12			27	Lovčica-Trubín,Dubník ....	...	...	...	...	...	...	...	...	...	...	...	...	...	...	...	...	638	...	...	...	...			
	12	14	12			12	14			26	Janova Lehota,Dérerov mlyn ....	...	...	...	...	...	...	...	...	...	...	...	...	...	...	...	...	640	...	...	...	...			
	14	16	14			14	16			25	Handlová,Nová Lehota,hájovňa ....	...	...	...	...	...	...	...	...	...	...	...	...	...	...	...	...	641	...	...	...	...			
	16	18	16			16	18			24	Handlová,Nová Lehota,kameňolom ....	...	...	...	...	...	...	...	...	...	...	...	...	...	...	...	...	643	...	...	...	...			
	18	20	18			18	20			23	Handlová,Nová Lehota,hostinec ..... MHD	...	...	...	...	...	...	...	...	...	...	...	...	...	...	...	...	645	...	...	...	...			
	18	20	18			18	20			22	Handlová,majer ..... MHD	...	...	...	...	...	...	...	...	...	...	...	...	...	...	...	...	648	...	...	...	...			
	18	20	18			18	20			37	Handlová,hor.koniec kostol ..... MHD	...	...	...	...	...	...	...	...	...	...	6	...	...	...	...	650	...	...	...	...				
	19	21	19			19	21			21	Handlová,hor.koniec ..... MHD	...	...	...	...	...	...	...	...	...	...	20	...	...	...	...	651	...	...	...	...				
	21	23	22	0		21	23	1	0	29	Handlová,GeWiS ..... MHD	...	...	...	...	...	...	...	...	...	...	610	...	615	...	...	655	...	...	...	...				
	21	23	22	1		21	23	1	0	20	Handlová,Vežička ..... MHD	...	...	...	...	...	...	...	...	...	...	612	...	617	...	...	...	...	...	...	...				
	21	23	22	1		21	23	1	0	19	Handlová,baňa ..... MHD	...	...	...	...	...	...	550	...	...	...	...	...	...	640	...	...	...	...	...	...				
	21	23	22	1		21	23	1	0	18	Handlová,nem ..... MHD	...	...	...	...	...	...	552	...	...	...	...	...	...	...	...	...	...	...	...	...	...			
0	22	24	23	2	0	22	24	2	1	0	17	Handlová,centrum ..... MHD	335	430	430	457	505	555	605	...	615	▲	621	645	700	700	...	800	800	...	...	...			
0	22	23			0	22	24	2	1	0	16	Handlová,sever ..... MHD	337	430	430	458	505	555	605	...	615	▲	621	645	700	700	...	800	800	...	...	...			
0	22	23			0	22	24	2	1	0	15	Handlová,žel.nadjazd ....	338	433	433	502	509	600	610	...	618	625	650	705	705	...	803	804	...	...	...				
2	24	25			2	24	26	4	3	2	14	Handlová,SAD ....	339	434	434	503	510	601	611	...	619	626	651	706	706	...	804	805	...	...	...				
3	25	26			3	25	27	5	4	3	13	Handlová,dol.koniec ....	340	435	435	511	602	612	...	620	627	652	707	707	...	805	806	...	...	...					
4	26	27			4	26	28	6	5	4	12	Ráztočno,Remäta,chata rázc. ....	341	437	437	505	513	603	613	...	621	628	653	708	708	...	808	807	...	...	...				
6	28	29			6	28	30	8	7	6	11	Ráztočno ..... MHD	343	439	439	507	515	606	615	...	623	630	655	710	711	...	810	809	...	...	...				
7	29	30			7	29	31	9	8	7	10	Jalovec ..... MHD	345	441	441	509	517	608	617	...	625	632	657	712	713	...	812	811	...	...	...				
8	30	31			8	30	32	10	9	8	9	Chrenovec-Brusno ....	347	443	443	511	519	610	619	...	627	634	700	715	715	...	814	813	...	...	...				
9	31	32			9	31	33	11	10	9	8	Lipník,rázc. ....	349	445	445	513	520	611	621	...	629	636	702	717	717	...	816	815	...	...	...				
10	32	33			10	32	34	12	11	10	7	Veľká Čausa,hor.koniec ....	350	446	446	515	521	612	622	...	630	638	703	718	718	...	817	816	...	...	...				
10	32	33			10	32	34	12	11	10	6	Veľká Čausa,dol.koniec ....	351	447	447	516	522	614	624	...	631	▲	639	704	720	...	818	817	...	...	...				
15	33	34			15	33	35	13	12	11	5	Prievidza,Lehotská cesta ..... MHD	353	449	449	518	524	616	626	...	633	▲	641	706	722	...	819	818	...	...	...				
16	38	39			16	38	40	18	17	16	4	Prievidza,Pod skalou ..... MHD	355	452	452	521	527	619	629	...	636	644	709	725	722	...	823	823	...	...	...				
16	38	39	18		16	38	40	18	17	16	3	Prievidza,Nábrežie sv. Cyrila ..... MHD	356	453	453	522	529	620	630	...	637	645	710	726	723	...	824	824	...	...	...				
18	40	41			18	40	42	20	19	18	2	Prievidza,Centrum ..... MHD	358	455	▲	455	525	531	622	633	...	639	648	713	729	726	...	826	827	...	...	...			
18	40	41	20		18	40	42	20	19	18	1	Prievidza,aut.st. .... MHD	400	458	458	528	533	625	636	...	642	651	716	732	729	...	828	830	...	...	...				
22					22					41	pr Prievidza,Brose ..... MHD	...	...	...	535	538	...	...	...	...	...	...	...	...	...	...	...	...	...	...	...	...	...		



307427 Prievidza-Handlová-Žiar nad Hronom

opačný smer pokračovanie

km										Tč	SAD Prievidza a.s.	10	28	30	86	32	34	38	36	40	42	44	20	48	50	52	56
											od Žiar n.Hronom,žel.st. ....	20															
		0									Žiar n.Hronom,aut.st. ....	800		850									1307				1410
	0	2	0			0					Žiar n.Hronom,TESCO .....	802		853									1318				1413
	1	3	1			1					Žiar n.Hronom,Domov dôchodcov .....	804		855									1320				1415
	6	8	6			6					Lovčica-Trubín,rázc. ....	809		900									1326				1420
	9	11	9			9					Lovčica-Trubín,Dubník .....	811		902									1328				1422
	10	12	10			10					Janova Lehota,Déerov mlyn .....	813		904									1330				1424
	12	14	12			12					Handlová,Nová Lehota,hájovňa .....	814		905									1331				1425
	14	16	14			14					Handlová,Nová Lehota,kameňolom .....	816		907									1333				1427
	16	18	16			16					Handlová,Nová Lehota,hostinec .....	818		909									1336				1430
	18	20	18			18					Handlová,majer .....	820		912									1339				1432
	18	20	18			18					Handlová,hor.koniec kostol .....	821		913									1340				1433
	19	21	19			19					Handlová,hor.koniec .....	822		914									1341				1434
		21		0				0			Handlová,GeWiS .....											1325		1415			1437
	21	23	22	1		21		23	1		Handlová,Vežička .....	825		917								1327		1417			1439
									0		Handlová,baňa .....														1420		
									1		Handlová,nem. ....																
0	22	24	23	2	0	22	24	2	1	0	Handlová,centrum .....	830	835	923	1030	1030	1205	1240	1300	1315	1335	1350	1415	1420	1425	1430	1442
0										0	Handlová,sever .....																
0	22		23		0	22	24	2	1	0	Handlová,žel.nadjazd .....	833	838	927	1034	1034	1209	1243	1303	1318		1354	1418	1422	1427		1445
2	24		25		2	24	26	4	3	2	Handlová,SAD .....	834	839	928	1035	1035	1210	1244	1304	1319		1355	1419	1423	1428		1446
3	25		26		3	25	27	5	4	3	Handlová,dol.koniec .....	835	840	929	1036	1036	1211	1245	1305	1320		1356	1420	1424	1429		1447
4	26		27		4	26	28	6	5	4	Ráztočno,Remäta,chata rázc. ....	836	841	930	1038	1038	1212	1246	1306	1322		1358	1422	1425	1430		1448
6	28		29		6	28	30	8	7	6	Ráztočno .....	838	843	932	1040	1040	1214	1248	1308	1324		1400	1424	1427	1432		1450
7	29		30		7	29	31	9	8	7	Jalovec .....	840	845	934	1042	1042	1216	1250	1310	1326		1402	1426	1429	1434		1452
8	30		31		8	30	0	32	10	9	Chrenovec-Brusno .....	842	847	936	1044	1044	1219	1252	1312	1328		1404	1428	1431	1436		1454
9	31		32		9	31	1	33	11	10	Lipník,rázc. ....	844	849	938	1046	1046	1221	1254	1314	1330		1406	1430	1433	1438		1456
10	32		33		10	32	2	34	12	11	Veľká Čausa,hor.koniec .....	845	851	939	1047	1047	1223	1255	1315	1331		1407	1431	1434	1439		1457
10	32		33		10	32	2	34	12	11	Veľká Čausa,dol.koniec .....	846	852	940	1048	1048	1224	1256	1316	1332		1409	1432	1435	1440		1458
15											Prievidza,Lehotská cesta .....																
16	38		39		16	38	8	40	18	17	Prievidza,Pod skalou .....	852	857	945	1053	1053	1229	1301	1321	1339		1414	1437	1441	1446		1503
16	38		39	18	16	38	8	40	18	17	Prievidza,Nábrevie sv. Cyrila .....	853	859	946	1055	1055	1230	1302	1322	1341	1351	1416	1438	1442	1447	1448	1504
18			41		18	40	10	42	20	19	Prievidza,Centrum .....	855	902	948	1057	1057	1232	1304	1324	1342		1419	1440	1445	1450	1449	1507
18	40		41	20	18	40	10	42	20	19	Prievidza,aut.st. ....	858	905	951	1100	1100	1235	1307	1327	1345	1355	1422	1443	1448	1453	1452	1510
22											Prievidza,Brose .....																

Platí od 01.06.2025 do 31.12.2025

# 307427 Prievidza-Handlová-Žiar nad Hronom

opačný smer pokračovanie

km										Tč	SAD Prievidza a.s.	54	64	62	80	66	70	88	90	74	82	76	68	78	72	84		
											od Žiar n.Hronom,žel.st. ....	...	...	...	...	1537	...	1728	...	1728	...	1928	...	...	...	...		
	0	2	0							32	Žiar n.Hronom,aut.st. ....	...	...	...	...	1545	...	1735	...	1735	...	1825	1935	...	...	...		
	0	2	0							31	Žiar n.Hronom,TESCO.....	...	...	...	...	1548	...	1737	...	1737	...	1828	1937	...	...	...		
	1	3	1							30	Žiar n.Hronom,Domov dôchodcov .....	...	...	...	...	1550	...	1739	...	1739	...	1830	1939	...	...	...		
	6	8	6							28	Lovčica-Trubín,rázc. ....	...	...	...	...	1555	...	1745	...	1745	...	1835	1944	...	...	...		
	9	11	9							27	Lovčica-Trubín,Dubník .....	...	...	...	...	1557	...	1747	...	1747	...	1838	1946	...	...	...		
	10	12	10							26	Janova Lehota,Dérerov mlyn .....	...	...	...	...	1559	...	1749	...	1749	...	1840	1948	...	...	...		
	12	14	12							25	Handlová,Nová Lehota,hájovňa .....	...	...	...	...	1600	...	1750	...	1750	...	1841	1949	...	...	...		
	14	16	14							24	Handlová,Nová Lehota,kameňolom .....	...	...	...	...	1602	...	1752	...	1752	...	1844	1951	...	...	...		
	16	18	16							23	Handlová,Nová Lehota,hostinec ..... MHD	...	...	...	...	1604	...	1755	...	1755	...	1847	1953	...	...	...		
	18	20	18							22	Handlová,majer ..... MHD	...	...	...	...	1606	...	1757	...	1757	...	1850	1955	...	...	...		
	18	20	18							37	Handlová,hor.koniec kostol ..... MHD	...	...	...	...	1607	...	1758	...	1758	...	1851	1956	...	...	...		
	19	21	19							21	Handlová,hor.koniec ..... MHD	...	...	...	...	1608	...	1759	...	1759	...	1852	1957	...	...	...		
	~	~	~	0						29	Handlová,GeWiS .....	...	...	...	...	~	...	~	...	~	...	~	~	...	...	2215		
	21	23	22	1						20	Handlová,Vežička ..... MHD	...	...	...	...	1611	...	1802	...	1802	...	1855	2000	...	~	2217		
	~	~	~	~						19	Handlová,baňa ..... MHD	...	...	...	...	~	...	~	...	~	...	~	~	...	~	~		
	~	~	~	~						18	Handlová,nem. .... MHD	...	...	...	...	~	...	~	...	~	...	~	~	...	~	~		
0	22	24	23	2	0	22	24	2	1	0	17	Handlová,centrum ..... MHD	1510	1540	1540	1615	1616	1705	1805	...	1806	1900	1900	2004	2035	2100	2100	2219
0										16	Handlová,sever ..... MHD	...	...	...	...	...	...	...	...	...	...	...	...	...	...	...	...	
0	22		23		0	22	24	2	1	0	15	Handlová,žel.nadjazd .....	1513	1543	1543	1618	1619	1708	...	1809	1902	1904	2007	2038	2103	2103	2221	
2	24		25		2	24	26	4	3	2	14	Handlová,SAD .....	1514	1544	1544	1620	1620	1709	...	1810	1903	1905	2008	2039	2104	2104	2222	
3	25		26		3	25	27	5	4	3	13	Handlová,dol.koniec .....	1515	1545	1545	1621	1621	1710	...	1811	1904	1906	2009	2040	2105	2105	2223	
4	26		27		4	26	28	6	5	4	12	Ráztočno,Remäta,chata rázc. ....	1516	1546	1546	1623	1623	1711	...	1812	1905	1908	2010	2041	2106	2106	2225	
6	28		29		6	28	30	8	7	6	11	Ráztočno .....	1518	1548	1548	1625	1625	1713	...	1814	1907	1910	2012	2043	2108	2108	2227	
7	29		30		7	29	31	9	8	7	10	Jalovec .....	1520	1550	1550	1627	1627	1715	...	1816	1909	1912	2014	2045	2110	2110	2229	
8	30		31		8	30	32	10	9	8	9	Chrenovec-Brusno .....	1522	1552	1552	1629	1629	1717	...	1818	1911	1915	2016	2047	2112	2112	2231	
9	31		32		9	31	33	11	10	9	8	Lipník,rázc.....	1524	1554	1554	1630	1631	1719	...	1820	1912	1917	2018	2049	2114	2114	2232	
10	32		33		10	32	34	12	11	10	7	Veľká Čausa,hor.koniec .....	1525	1555	1555	1632	1633	1720	...	1821	1913	1918	2019	2050	2115	2115	2233	
10	32		33		10	32	34	12	11	10	6	Veľká Čausa,dol.koniec .....	1526	1556	1556	1633	1634	1722	...	1822	1914	1919	2020	2051	2116	2116	2234	
15					15						5	Prievidza,Lehotská cesta ..... MHD	...	...	...	...	...	...	...	...	...	...	...	...	...	...	...	
16	38		39		16	38	40	18	17	16	4	Prievidza,Pod skalou ..... MHD	1531	1601	1601	~	1639	1728	...	1827	1920	1924	2025	2055	2121	2123	2238	
16	38		39	18	16	38	40	18	17	16	3	Prievidza,Nábrežie sv. Cyrila ..... MHD	1532	1602	1602	1635	1640	1729	...	1828	1921	1925	2026	2056	2122	2124	2239	
18			41		18	40	10	42	20	19	18	●Prievidza,Centrum .....	1534	1604	1604	1637	1642	1731	...	1830	1923	~	2028	2058	2124	2126	~	
18	40		41	20	18	40	10	42	20	19	18	↓Prievidza,aut.st. .... MHD	1537	1607	1607	1640	1645	1734	...	1833	1925	1930	2031	2101	2127	2129	2242	
22											41	Prievidza,Brose ..... MHD	...	...	...	...	...	...	...	...	...	...	...	...	2134	2136	~	

✱-premáva v pracovné dni

+ -premáva v nedeľu a v štátny sviatok

Ⓢ-premáva v sobotu

~~10~~-nepremáva od 23.12 do 7.1., od 3.3. do 7.3., 17.4., 22.4., od 30.6. do 28.8., 30.10. a 31.10.

~~20~~-nepremáva 5.7. a 1.11.

~~24~~-nepremáva 24.12.

~~30~~-premáva 23.12., 27.12., 30.12., 31.12.

~~31~~-nepremáva 23.12., 27.12., 30.12., 31.12.

J-Prechádza

↳-Obchádza

▲-na spoj 1 nadväzuje spoj 307430/1 na zastávke Ráztočno

▲-na spoj 6 nadväzuje spoj 307407/1 na zastávke Prievidza, Centrum

▲-na spoj 14 nadväzuje spoj 307426/9 na zastávke Veľká Čausa, dol.koniec

▲-na spoj 14 nadväzuje spoj 307426/10 na zastávke Handlová, centrum

▲-na spoj 28 nadväzuje spoj 307401/23 na zastávke Prievidza, aut.st.

▲-na spoj 29 nadväzuje spoj 307426/12 na zastávke Veľká Čausa, hor.koniec

▲-na spoj 30 nadväzuje spoj 307426/17 na zastávke Veľká Čausa, dol.koniec

▲-na spoj 35 nadväzuje spoj 307430/9 na zastávke Ráztočno

▲-na spoj 38 nadväzuje spoj 307410/17 na zastávke Prievidza, Centrum

▲-na spoj 54 nadväzuje spoj 307401/59, 307435/17 na zastávke Prievidza, aut.st.

▲-na spoj 62 nadväzuje spoj 305404/38 na zastávke Prievidza, aut.st.

▲-na spoj 68 nadväzuje spoj 307426/33 na zastávke Veľká Čausa, dol.koniec

▲-na spoj 73 nadväzuje spoj 307426/34 na zastávke Veľká Čausa, hor.koniec

▲-na spoj 74 nadväzuje spoj 307429/21 na zastávke Prievidza, aut.st.

▲-na spoj 76 nadväzuje spoj 307402/49 na zastávke Prievidza, aut.st.

▲-na spoj 85 nadväzuje spoj 307423/5 na zastávke Prievidza, aut.st.

△-spoj 1 možnosť prestupu zo 307426/2 na zastávke Veľká Čausa, dol.koniec

△-spoj 8 možnosť prestupu zo 307430/6 na zastávke Ráztočno

△-spoj 18 možnosť prestupu zo 307426/13, 307426/15 na zastávke Veľká Čausa, hor.koniec

△-spoj 21 možnosť prestupu zo 307411/28 na zastávke Prievidza, aut.st.

△-spoj 29 možnosť prestupu zo 307402/12 na zastávke Prievidza, Centrum

△-spoj 33 možnosť prestupu zo 307403/36, 307404/24, 307423/58, 307424/14 na zastávke Prievidza, aut.st.

△-spoj 34 možnosť prestupu zo 307426/19 na zastávke Veľká Čausa, hor.koniec

△-spoj 35 možnosť prestupu zo 307434/84, 307435/8 na zastávke Prievidza, aut.st.

△-spoj 35 možnosť prestupu zo 307426/16 na zastávke Veľká Čausa, dol.koniec

△-spoj 38 možnosť prestupu zo 307430/12 na zastávke Ráztočno

△-spoj 41 možnosť prestupu zo 307429/18 na zastávke Prievidza, Centrum

△-spoj 47 čaká na príchod spoja 307434/78 na zastávke Prievidza, aut.st. najviac 3 min.

△-spoj 59 možnosť prestupu zo 307426/22 na zastávke Veľká Čausa, dol.koniec

△-spoj 66 možnosť prestupu zo 307430/20 na zastávke Ráztočno

△-spoj 67 možnosť prestupu zo 307404/36, 307419/38, 307435/10 na zastávke Prievidza, aut.st.

△-spoj 67 možnosť prestupu zo 307407/42 na zastávke Prievidza, Centrum

△-spoj 72 možnosť prestupu zo 307403/74 na zastávke Prievidza, aut.st.

△-spoj 72 možnosť prestupu zo 307426/33 na zastávke Veľká Čausa, hor.koniec

△-spoj 83 možnosť prestupu zo 307433/34 na zastávke Prievidza, aut.st.

△-spoj 94 možnosť prestupu zo 307426/13 na zastávke Veľká Čausa, hor.koniec

△-spoj 95 možnosť prestupu zo 307426/4 na zastávke Veľká Čausa, dol.koniec

△-spoj 99 možnosť prestupu zo 307410/32 na zastávke Prievidza, Centrum

△-spoj 101 možnosť prestupu zo 307435/38 na zastávke Prievidza, aut.st.

M-spoj 10 pokračuje na 307429/45 Partizánske, AS

307428 Handlová-Prievidza-Sebedražie,Baňa Cigel'-Cigel'

Prepravu zabezpečuje:SAD Prievidza a.s.,Prievidza,Ciglianska 1,tel.č.046/5424433

km				Tč	SAD Prievidza a.s.	5	3	11	25	15	17
		0	1	1	od Handlová,baňa ..... MHD	...	...	530	...	...	...
	0	0	1	2	Handlová,nem. .... MHD	...	...	532	...	...	...
	0	0	1	3	Handlová,centrum ..... MHD	...	510	537	1235	1235	...
	0	0	1	4	Handlová,sever ..... MHD	...	511	...	...	...	...
	2	2	3	5	Handlová,žel.nadjazd ..... MHD	...	513	541	1238	1238	...
	3	3	3	6	Handlová,SAD ..... MHD	...	514	542	1239	1239	...
	4	4	5	7	Handlová,dol.koniec ..... MHD	...	515	...	1240	1240	...
	4	4	5	8	Ráztočno,Remäta,chata rázc. .... MHD	...	516	543	1242	1242	...
0	0	0	0	30	Handlová,Morovno,hor.koniec ..... MHD	...	...	...	...	...	1520
3	6	6	7	31	Handlová,Morovno,Jednota ..... MHD	...	...	...	...	...	1522
3	6	6	7	32	Ráztočno,OcU ..... MHD	...	...	...	...	...	1525
4	7	7	8	9	Ráztočno ..... MHD	...	518	545	1244	1244	...
5	8	8	9	10	Jalovec ..... MHD	...	520	547	1245	1245	1526
6	9	9	10	11	Chrenovec-Brusno ..... MHD	...	522	549	1247	1247	1528
7	10	10	11	12	Lipník,rázc. .... MHD	...	524	551	1248	1248	1530
7	10	10	11	13	Veľká Čausa,hor.koniec ..... MHD	...	526	552	1249	1249	1531
13	16	16	17	14	Veľká Čausa,dol.koniec ..... MHD	...	527	553	1251	1251	1532
13	16	16	17	15	Prievidza,Lehotská cesta ..... MHD	...	532	558	...	...	...
13	16	16	17	16	Prievidza,Pod skalou ..... MHD	...	534	600	1256	1256	1536
15	18	18	19	17	Prievidza,Nábřežie sv. Cyrila ..... MHD	...	536	601	1258	1258	1537
15	18	18	19	18	Prievidza,Centrum ..... MHD	...	538	603	1300	1300	1540
15	18	18	19	19	pr od Prievidza,aut.st. .... MHD	...	...	Δ 607	1310	1310	1543
20	21	20	22	20	Prievidza,Carpathia ..... MHD	...	512	613	...	1312	...
20	21	20	22	21	Prievidza,Košovská cesta ..... MHD	...	513	614	...	1313	...
20	21	20	22	23	Prievidza,SAD ..... MHD	...	514	615	...	1314	...
21	22	21	23	32	Prievidza,Ciglianska cesta ..... MHD	...	515	616	...	1315	...
22	22	21	23	36	Prievidza,OSP ..... MHD	...	...	617	...	...	...
22	22	21	23	42	Prievidza,Vlčie Kúty II ..... MHD	...	517	...	...	...	...
22	23	22	24	62	Sebedražie,Baňa Cigel' ..... MHD	...	521	...	...	...	...
22	23	22	24	33	Prievidza,Vlčie Kúty I ..... MHD	...	...	618	...	1316	...
24	25	24	25	35	Sebedražie,sídl. .... MHD	...	...	...	...	...	...
24	25	24	25	25	Sebedražie,kult.dom ..... MHD	...	547	620	...	1318	...
27	27	27	27	37	Koš,hor.koniec ..... MHD	...	...	622	...	...	...
27	27	27	27	38	Koš,ZS ..... MHD	...	...	624	...	...	...
24	24	24	26	26	Sebedražie,Jednota ..... MHD	...	548	...	...	1320	...
25	25	25	27	27	Sebedražie,ACHP ..... MHD	...	550	...	...	1322	...
27	27	27	28	28	Cigel',dol.koniec ..... MHD	...	552	...	...	1325	...
27	27	27	29	pr	Cigel',kult.dom ..... MHD	...	554	...	...	1326	...

- ✱-premáva v pracovné dni
- Ⓢ-premáva v sobotu
- 20-nepremáva 5.7. a 1.11.
- 39-nepremáva 23.12., 27.12., 30.12., 31.12.
- 41-nepremáva 23.12., 27.12., 30.12., 31.12.
- zastavuje len na vystupovanie

- J-Prechádza
- ~-Obchádza
- ▲-na spoj 6 nadväzuje spoj 307430/5 na zastávke Ráztočno
- ▲-na spoj 16 nadväzuje spoj 307430/17 na zastávke Ráztočno
- Δ-spoj 11 možnosť prestupu zo MHD 40/4 na zastávke Prievidza,aut.st.

Platí od 15.12.2024 do 13.12.2025

307428 Handlová-Prievidza-Sebedražie,Baňa Cigel'-Cigel'

opačný smer

km	Tč	SAD Prievdza a.s.	6	10	16	20
0	29	od Cigel',kult.dom .....	...	...	1420	...
0	28	Cigel',dol.koniec .....	...	...	1422	...
2	27	Sebedražie,ACHP .....	...	...	1423	...
3	26	Sebedražie,Jednota .....	...	...	1424	...
3	25	Sebedražie,sídl. ....	...	...	1426	...
5	33	Prievidza,Vlčie Kúty I .....	...	...	1427	...
5	24	Sebedražie,Baňa Cigel' MHD .....	...	...	1428	...
6	23	Prievidza,Vlčie Kúty II .....	...	...	1429	...
6	22	Prievidza,Cigľianska cesta .....	6	1410	1427	...
7	34	Prievidza,SAD .....	20	1413	1428	...
7	021	Prievidza,Košovská cesta .....	620	1418	1429	...
7	020	Prievidza,Carpathia .....	622	1432	1430	...
9	218	Prievidza,Centrum .....	624	1432	1432	...
0	9	Prievidza,aut.st. ....	...	...	1445	1550
0	9	Prievidza,Centrum .....	...	...	1449	1554
2	11	Prievidza,Nábřeží sv. Cyrila .....	626	1422	1452	1556
2	11	Prievidza,Pod skalou .....	627	1423	1454	1557
3	12	Prievidza,Lehotská cesta .....	629	1425	1456	1559
8	17	Veľká Čausa,dol.koniec .....	634	1430	1501	1604
8	17	Veľká Čausa,hor.koniec .....	635	1431	1502	1605
9	18	Lipník,rázc. ....	636	1433	1503	1606
10	19	Chrenovec-Brusno .....	638	1435	1505	1608
11	20	Jalovec .....	640	1437	1507	1610
21	14	Ráztočno .....	642	1439	1509	...
12	32	Ráztočno,OcU .....	...	...	...	1612
15	31	Handlová,Morovno,Jednota .....	...	...	...	1615
15	30	Handlová,Morovno,hor.koniec .....	...	...	...	1617
23	16	Ráztočno,Remäta,chata rázc. ....	644	1441	1511	...
25	18	Handlová,SAD .....	646	1443	1512	...
27	20	Handlová,žel.nadjazd .....	647	1444	1513	...
27	20	Handlová,sever .....	648	...	1514	...
27	20	Handlová,centrum .....	651	1448	1517	...

✱-premáva v pracovné dni

©-premáva v sobotu

20-nepremáva 5.7. a 1.11.

30-premáva 23.12., 27.12., 30.12., 31.12.

41-nepremáva 23.12., 27.12., 30.12., 31.12.

●-zastavuje len na vystupovanie

J-Prechádza

-Obchádza

▲-na spoj 6 nadväzuje spoj 307430/5 na zastávke Ráztočno

▲-na spoj 16 nadväzuje spoj 307430/17 na zastávke Ráztočno

△-spoj 11 možnosť prestupu zo MHD 40/4 na zastávke Prievdza,aut.st.

# 307429 Prievidza-Nováky-Oslany-Partizánske

Platí od 01.06.2025 do 31.12.2025

Prepravu zabezpečuje: SAD Prievidza a.s., prev. Partizánske,Partizánske,Nitrianska 2132/68,tel.č.038/7492011 (spoje:2-3,6,14-15,17,21,23-24,29-31,40-42,44,47)

SAD Prievidza a.s.,Prievidza,Ciglianska 1,tel.č.046/5424433 (spoje:1,4-5,8-12,16,18-20,22,25-28,32-39,43,45-46,49-51)

km	Tč	SAD Prievidza a.s.	1	43	35	51	29	3	45	47	27	33	25
0	0	1 od	♂	Ⓜ+	♂	♂	Ⓜ+	♂	Ⓜ	Ⓜ+	♂	♂	Ⓜ
0	0	Prievidza,aut.st. .... MHD	450	605	605	715	805	840	900	1005	1005	1150	1200
2	2	Prievidza, Centrum .... MHD	...	...	...	718	...	...	903	1008	1008	1153	...
2	3	Prievidza, Carpathia .... MHD	...	608	608	...	...	...	...	...	...	...	...
2	4	Prievidza, Košovská cesta .... MHD	...	609	609	...	...	...	...	...	...	...	...
12	11	Nováky, poliklinika .....	502	619	619	728	816	852	913	1018	1018	1204	1211
13	12	Nováky, žel.st. ....	505	622	622	731	819	855	916	1021	1021	1207	1214
14	13	Nováky, FORTISCHEM .....	507	625	625	733	822	858	919	1024	1024	1210	1217
15	14	Zemianske Kostol'any, Pórobetón .....	508	626	626	735	823	859	920	1026	1026	1212	1218
16	15	Zemianske Kostol'any, ENO .....	509	627	627	736	824	900	921	1027	1027	1213	1219
17	16	Zemianske Kostol'any, kolónia .....	510	628	628	737	825	901	922	1028	1028	1214	1220
17	16	Zemianske Kostol'any, rázc.k žel.st. ....	512	630	630	739	827	903	924	1030	1030	1216	1222
19	18	Bystričany, Vieska .....	514	632	632	741	829	905	926	1032	1032	1218	1224
20	19	Bystričany .....	516	634	634	743	831	907	928	1034	1034	1220	1226
21	20	Bystričany, Chalmová, rázc. ....	517	635	635	744	832	908	929	1035	1035	1221	1227
23	22	Čereňany, domovina .....	519	637	637	746	834	910	931	1037	1037	1223	1229
23	22	Čereňany, Kaštieľ .....	521	639	639	747	836	912	933	1039	1039	1224	1231
25	24	Oslany, rázc.k žel.st. ....	523	641	641	749	838	914	935	1041	1041	1226	1233
25	24	Oslany, nám. ....	525	643	643	751	840	917	937	1043	1043	1228	1235
25	24	Oslany, RD .....	526	644	644	752	841	918	938	1044	1044	1231	1236
28	27	Pažiť, rázc. ....	528	646	646	754	843	920	940	1046	1046	1231	1238
29	28	Veľké Uherce, žel.st. ....	529	647	647	755	844	921	941	1047	1047	1232	1239
31	30	Malé Uherce .....	531	649	649	757	846	923	943	1049	1049	1234	1241
32	31	Partizánske, Šimonovany .....	532	650	650	758	847	924	944	1050	1050	1235	1242
33	32	Partizánske, Nitrianska cesta .....	534	652	652	759	849	926	946	1052	1052	1237	1244
34	33	Partizánske, AS .....	536	655	655	802	851	928	949	1055	1055	1240	1246

Platí od 01.06.2025 do 31.12.2025

307429 Prievidza-Nováky-Oslany-Partizánske

pokračovanie

km	Tč	SAD Prievidza a.s.	9	15	5	17	37	19	49	41	39	21	23	31
0	0	1 od Prievidza,aut.st. .... MHD	1300	1400	1400	1400	1500	1515	1700	1815	1815	1930	2205	2205
2	2	Prievidza, Centrum .... MHD	1300	1400	1400	1400	1500	1515	1700	1815	1815	1930	2205	2205
2	3	Prievidza, Carpathia .... MHD	1300	1403	1403	1404	1503	1515	1703	1818	1818	1930	2208	2208
2	4	Prievidza, Košovská cesta .... MHD	1300	1404	1404	1406	1504	1515	1703	1818	1818	1930	2210	2210
12	11	5 Nováky, poliklinika ....	1312	1414	1414	1416	1514	1526	1713	1828	1828	1941	2220	2220
13	12	6 Nováky,žel.st. ....	1315	1417	1417	1419	1517	1529	1716	1831	1831	1943	2222	2223
14	13	7 Nováky,FORTISCHEM ....	1317	1420	1420	1422	1520	1531	1719	1834	1834	1945	2224	2225
15	14	8 Zemianske Kostol'any,Pórobetón ....	1319	1421	1421	1423	1521	1533	1720	1835	1835	1947	2226	2227
16	15	9 Zemianske Kostol'any,ENO ....	1319	1422	1422	1424	1522	1533	1721	1836	1836	1948	2227	2228
17	16	10 Zemianske Kostol'any,kolónia ....	1320	1423	1423	1425	1523	1534	1722	1837	1837	1949	2228	2229
17	16	11 Zemianske Kostol'any,rázc.k žel.st. ....	1322	1425	1425	1427	1525	1536	1724	1839	1839	1951	2229	2230
19	18	12 Bystričany,Vieska ....	1324	1427	1427	1429	1527	1538	1726	1841	1841	1953	2231	2232
20	19	13 Bystričany ....	1326	1429	1429	1430	1529	1540	1728	1843	1843	1955	2232	2233
21	20	14 Bystričany,Chalmová,rázc. ....	1326	1430	1430	1431	1530	1541	1729	1844	1844	1956	2233	2234
23	22	15 Čereňany,domovina ....	1328	1432	1432	1433	1532	1543	1731	1846	1846	1958	2235	2236
23	22	16 Čereňany,Kaštieľ ....	1330	1434	1434	1435	1534	1545	1733	1847	1847	1959	2236	2237
25	24	17 Oslany,rázc.k žel.st. ....	1332	1436	1436	1437	1536	1547	1735	1849	1849	2001	2238	2239
25	24	18 Oslany,nám. ....	1334	1438	1438	1439	1538	1549	1737	1851	1851	2003	2240	2241
25	24	19 Oslany,RD ....	1334	1439	1439	1440	1539	1550	1738	1852	1852	2003	2240	2241
28	27	20 Pažiť,rázc. ....	1337	1441	1441	1442	1541	1552	1740	1854	1854	2006	2243	2244
29	28	21 Veľké Uherce,žel.st. ....	1338	1442	1442	1443	1542	1553	1741	1855	1855	2007	2244	2245
31	30	22 Malé Uherce .... MHD	1340	1444	1444	1445	1544	1555	1743	1857	1857	2009	2246	2247
32	31	23 Partizánske,Šimonovany .... MHD	1341	1445	1445	1446	1545	1556	1744	1858	1858	2010	2247	2248
33	32	24 Partizánske,Nitrianska cesta .... MHD	1343	1447	1447	1448	1547	1558	1746	1900	1900	2012	2248	2249
34	33	25 pr Partizánske,AS .... MHD	1346	1450	1450	1451	1550	1601	1749	1903	1903	2014	2250	2251

Platí od 01.06.2025 do 31.12.2025

307429 Prievidza-Nováky-Oslany-Partizánske

opačný smer			SAD Prievidza a.s.																							
km	Tč			40		6		8	34		26	38		46		2	36		18		14					
				Ⓜ+		✖		✖	Ⓜ+		✖	Ⓜ		✖		Ⓜ+	Ⓜ		✖		+					
0	0	25	od	Partizánske,AS.....MHD	455	...	500	...	555	705	...	705	Δ	805	...	810	...	900	1100	...	Δ	1100	...	1255		
1	1	24		Partizánske,Nitrianska cesta.....MHD	458	...	503	...	558	708	...	708	...	808	...	813	...	903	1103	...	...	1103	...	1258		
2	2	23		Partizánske,Šimonovany.....MHD	459	...	Δ	504	...	559	709	...	709	809	...	814	...	904	1104	...	...	1104	...	1259		
3	3	22		Malé Uherce.....MHD	501	...	...	506	...	601	711	...	711	811	...	816	...	906	1106	...	...	1106	...	1301		
5	5	21		Veľké Uherce,žel.st.....	503	...	Δ	508	...	603	713	...	713	813	...	818	...	908	1108	...	...	1108	...	1303		
6	6	20		Pažiť,rázc.....	504	...	...	509	...	604	Δ	714	...	714	814	...	819	...	909	1109	...	...	1109	...	1304	
		19		Oslany,RD.....		...	...	...	...		...	...	...	...	...	...	...	...	...	...	...	...	...	...		
9	9	18		Oslany,nám.....	Δ	508	...	Δ	513	...	608	Δ	718	818	...	823	...	913	Δ	1113	...	1113	...	Δ	1308	
9	9	17		Oslany,rázc.k žel.st.....	509	...	...	514	...	610	719	...	719	819	...	824	...	914	...	1114	...	1114	...	...	1309	
11	11	16		Čereňany,Kaštieľ.....	511	...	...	516	...	612	721	...	721	821	...	826	...	916	...	1116	...	1116	...	...	1311	
11	11	15		Čereňany,domovina.....	513	...	...	518	...	614	723	...	723	823	...	828	...	918	...	1118	...	1118	...	...	1313	
13	13	14		Bystričany,Chalmová,rázc.....	514	...	...	519	...	615	724	...	724	824	...	829	...	919	...	1119	...	1119	...	...	1314	
14	14	13		Bystričany.....	516	...	...	521	...	617	726	...	726	826	...	831	...	921	...	1121	...	1121	...	...	1316	
15	15	12		Bystričany,Vieska.....	517	...	...	522	...	619	727	...	727	827	...	832	...	922	...	1122	...	1122	...	...	1317	
17	17	11		Zemianske Kostol'any,rázc.k žel.st.....	520	...	Δ	525	...	622	730	...	730	830	...	835	...	925	...	1125	...	1125	...	...	1320	
17	17	10		Zemianske Kostol'any,kolónia.....	521	...	...	526	...	623	731	...	731	831	...	836	...	926	...	1126	...	1126	...	...	1321	
		18		Zemianske Kostol'any,ENO.....		...	...	...	...		...	...	...	...	...	...	...	...	...	...	...	...	...	...		
		19		Zemianske Kostol'any,Pórobetón.....	522	...	...	527	...	...	...	...	...	...	...	837	...	...	...	...	...	...	...	...		
20	20	7		Nováky,FORTISCHEM.....	524	...	Δ	529	...	626	734	...	734	834	...	839	...	929	...	1130	...	1130	...	...	1324	
21	21	6	pr od	Nováky,žel.st.....	527	...	Δ	532	...	629	Δ	737	...	737	837	...	Δ	842	...	932	...	1133	...	1133	...	1328
22	22	5		Nováky,poliklinika.....	Δ	530	...	...	534	...	632	740	...	740	840	...	...	845	...	935	...	1136	...	1136	...	1331
		32		● Prievidza,Košovská cesta.....MHD	539	...	...	543	...	642	...	...	...	...	...	...	...	...	...	...	...	...	...	...	...	1340
		32		● Prievidza,Carpathia.....MHD	540	...	...	544	...	643	...	...	...	...	...	...	...	...	...	...	...	...	...	...	...	1341
33	34	2	pr	● Prievidza,Centrum.....MHD	542	...	...	546	...	645	750	...	750	850	...	855	...	945	...	1146	...	Δ	1146	...	...	1343
33	34	1	pr	● Prievidza,aut.st.....MHD	Δ	545	...	Δ	549	...	648	753	...	753	853	...	Δ	858	...	948	...	...	1149	...	...	1346



Platí od 01.06.2025 do 31.12.2025

307429 Prievidza-Nováky-Oslany-Partizánske

opačný smer pokračovanie

km	TČ	SAD Prievidza a.s.	4	12	22	28	20	16	44	30	32	24	42			
			Ⓜ 20		Ⓜ 20		Ⓜ 20	+ 22 M		Ⓜ+ 24						
0	0 25	od Partizánske,AS.....MHD	Δ 1255	...	1455	1615	...	1615	1700	...	1700	1910	...	2045	...	2055
1	1 24	Partizánske,Nitrianska cesta.....MHD	1258	...	1458	1618	...	1618	1703	...	1703	1913	...	2048	...	2058
2	2 23	Partizánske,Šimonovany.....MHD	1259	...	1459	1619	...	1619	1704	...	1704	1914	...	2049	...	2059
3	3 22	Malé Uherce.....MHD	1301	...	1501	1621	...	1621	1706	...	1706	1916	...	2051	...	2101
5	5 21	Veľké Uherce,žel.st.....	1303	...	1503	1623	...	1623	1708	...	1708	1918	Δ	2053	...	2103
6	6 20	Pažiť,rázc.....	1304	...	1504	1624	Δ	1624	1709	...	1709	1919	...	2054	...	2104
		Oslany,RD.....		...			...			...			...		...	
9	9 18	Oslany,nám.....	Δ 1308	Δ 1428	1508	1628	Δ	1628	1713	Δ	1713	1923	Δ	2058	Δ	2107
9	9 17	Oslany,rázc.k žel.st.....	1309	1430	1509	1629	1629	1629	1714	1714	1924	...	2059	...	2108	
11	11 16	Čereňany,Kaštieľ.....	1311	1432	1511	1631	1631	1631	1716	1716	1926	...	2101	...	2110	
11	11 15	Čereňany,domovina.....	1313	1434	1513	1633	1633	1633	1718	1718	1928	...	2103	...	2112	
13	13 14	Bystričany,Chalmová,rázc.....	1314	1435	1514	1634	1634	1634	1719	1719	1929	...	2104	...	2113	
14	14 13	Bystričany.....	1316	1437	1516	1636	1636	1636	1721	1721	1931	...	2106	...	2115	
15	15 12	Bystričany,Vieska.....	1317	1438	1517	1637	1637	1637	1722	1722	1932	...	2107	...	2116	
17	17 11	Zemianske Kostol'any,rázc.k žel.st.....	1320	Δ 1441	1520	1640	1640	1640	▲ 1725	▲ 1725	1935	...	2110	...	2119	
17	17 10	Zemianske Kostol'any,kolónia.....	1321	1442	1521	1641	1641	1641	1726	1726	1936	...	2111	...	2120	
	18 9	Zemianske Kostol'any,ENO.....										...		...		
	19 8	Zemianske Kostol'any,Pórobetón.....	1322									...	2112	...	2122	
20	20 7	Nováky,FORTISCHEM.....	1324	1445	1524	1644	1644	1644	1729	1729	1939	...	2114	...	2124	
21	21 6	pr Nováky,žel.st.....	1328	▲ 1448	1527	Δ 1647	1647	1647	Δ 1732	Δ 1732	1942	Δ	2117	Δ	2127	
22	22 5	Nováky,poliklinika.....	1331	...	1530	1650	1650	1650	Δ 1735	Δ 1735	1945	Δ	2123	Δ	2130	
	32 4	▼ Prievidza,Košovská cesta.....MHD	1340						1744	1744		...	2132	...	2139	
	32 3	▼ Prievidza,Carpathia.....MHD	1341						1745	1745		...	2133	...	2140	
33	33 2	pr Prievidza,Centrum.....MHD	1343	1502	1540	1700	1700	1700	1747	1747	1955	...	2135	...	2141	
33	34 1	pr Prievidza,aut.st.....MHD	1346	1505	1543	1703	1703	1703	1750	1750	1958	...	2138	...	2144	

✱-premáva v pracovné dni  
+-premáva v nedeľu a v štátny sviatok

Ⓢ-premáva v sobotu

~~20~~-nepremáva 5.7. a 1.11.

~~24~~-nepremáva 24.12.

J-Prechádza

-Obchádza

▲-na spoj 3 nadväzuje spoj 305407/4 na zastávke Partizánske,Šimonovany  
▲-na spoj 5 nadväzuje spoj 305406/31 na zastávke Pažiť,rázc.  
▲-na spoj 5 nadväzuje spoj 305420/17 na zastávke Oslany,nám.  
▲-na spoj 5 nadväzuje spoj 307418/31 na zastávke Zemianske Kostolany,rázc.k žel.st.  
▲-na spoj 5 nadväzuje spoj 307442/31 na zastávke Nováky,poliklinika  
▲-na spoj 6 nadväzuje spoj 305404/10 na zastávke Nováky,FORTISCHEM  
▲-na spoj 6 nadväzuje spoj 307418/3 na zastávke Zemianske Kostolany,rázc.k žel.st.  
▲-na spoj 6 nadväzuje spoj 307425/1 na zastávke Prievidza,aut.st.  
▲-na spoj 6 nadväzuje spoj 307438/1 na zastávke Nováky,žel.st.  
▲-na spoj 8 nadväzuje spoj 307418/13 na zastávke Zemianske Kostolany,rázc.k žel.st.  
▲-na spoj 9 nadväzuje spoj 305410/21 na zastávke Veľké Uherce,žel.st.  
▲-na spoj 12 nadväzuje spoj 307442/35 na zastávke Nováky,žel.st.  
▲-na spoj 15 nadväzuje spoj 305406/31 na zastávke Pažiť,rázc.  
▲-na spoj 15 nadväzuje spoj 305420/17 na zastávke Oslany,nám.  
▲-na spoj 15 nadväzuje spoj 307418/31 na zastávke Zemianske Kostolany,rázc.k žel.st.  
▲-na spoj 15 nadväzuje spoj 307442/31 na zastávke Nováky,poliklinika  
▲-na spoj 17 nadväzuje spoj 307418/33 na zastávke Zemianske Kostolany,rázc.k žel.st.  
▲-na spoj 18 nadväzuje spoj 307427/41 na zastávke Prievidza, Centrum  
▲-na spoj 21 nadväzuje spoj 305404/39 na zastávke Partizánske,AS  
▲-na spoj 23 nadväzuje spoj 305404/50 na zastávke Nováky,poliklinika  
▲-na spoj 23 nadväzuje spoj 305420/19 na zastávke Oslany,nám.  
▲-na spoj 23 nadväzuje spoj 307418/51 na zastávke Zemianske Kostolany,rázc.k žel.st.  
▲-na spoj 23 nadväzuje spoj 307438/45 na zastávke Nováky,poliklinika  
▲-na spoj 24 nadväzuje spoj 307419/27 na zastávke Nováky,žel.st.  
▲-na spoj 25 nadväzuje spoj 305406/29 na zastávke Pažiť,rázc.  
▲-na spoj 25 nadväzuje spoj 307411/7 na zastávke Nováky,žel.st.  
▲-na spoj 27 nadväzuje spoj 307418/21 na zastávke Nováky,žel.st.  
▲-na spoj 29 nadväzuje spoj 305420/25 na zastávke Oslany,nám.  
▲-na spoj 29 nadväzuje spoj 307419/23 na zastávke Nováky,žel.st.  
▲-na spoj 30 nadväzuje spoj 307418/65 na zastávke Zemianske Kostolany,rázc.k žel.st.  
▲-na spoj 31 nadväzuje spoj 305404/52 na zastávke Nováky,poliklinika  
▲-na spoj 31 nadväzuje spoj 305420/15 na zastávke Oslany,nám.  
▲-na spoj 31 nadväzuje spoj 307418/53 na zastávke Zemianske Kostolany,rázc.k žel.st.  
▲-na spoj 31 nadväzuje spoj 307438/43,307442/49 na zastávke Nováky,poliklinika  
▲-na spoj 35 nadväzuje spoj 307407/11 na zastávke Oslany,nám.  
▲-na spoj 35 nadväzuje spoj 307418/7 na zastávke Nováky,žel.st.  
▲-na spoj 35 nadväzuje spoj 307438/7,307442/9 na zastávke Nováky,poliklinika  
▲-na spoj 37 nadväzuje spoj 305408/18 na zastávke Nováky,žel.st.  
▲-na spoj 37 nadväzuje spoj 305420/21 na zastávke Oslany,nám.  
▲-na spoj 39 nadväzuje spoj 305420/13 na zastávke Oslany,nám.  
▲-na spoj 40 nadväzuje spoj 307406/9 na zastávke Prievidza,aut.st.  
▲-na spoj 41 nadväzuje spoj 305420/29 na zastávke Oslany,nám.  
▲-na spoj 43 nadväzuje spoj 305404/14 na zastávke Nováky,poliklinika  
▲-na spoj 43 nadväzuje spoj 305420/23 na zastávke Oslany,nám.  
▲-na spoj 43 nadväzuje spoj 307418/9,307418/11 na zastávke Nováky,žel.st.  
▲-na spoj 43 nadväzuje spoj 307438/5,307442/9 na zastávke Nováky,poliklinika  
▲-na spoj 44 nadväzuje spoj 307418/19 na zastávke Zemianske Kostolany,rázc.k žel.st.  
▲-na spoj 45 nadväzuje spoj 305406/27 na zastávke Pažiť,rázc.

▲-na spoj 45 nadväzuje spoj 305420/27 na zastávke Oslany,nám.  
▲-na spoj 46 nadväzuje spoj 307404/21 na zastávke Prievidza,aut.st.  
▲-na spoj 46 nadväzuje spoj 307419/5 na zastávke Nováky,žel.st.  
▲-na spoj 46 nadväzuje spoj 307423/13 na zastávke Prievidza,aut.st.  
▲-na spoj 47 nadväzuje spoj 307418/67 na zastávke Nováky,žel.st.  
▲-na spoj 51 nadväzuje spoj 305404/22 na zastávke Nováky,žel.st.  
△-spoj 1 možnosť prestupu zo 307418/2 na zastávke Zemianske Kostolany,rázc.k žel.st.  
△-spoj 4 možnosť prestupu zo 305420/22 na zastávke Oslany,nám.  
△-spoj 4 možnosť prestupu zo 305402/12 na zastávke Partizánske,AS  
△-spoj 6 možnosť prestupu zo 307407/4,307409/4 na zastávke Oslany,nám.  
△-spoj 6 možnosť prestupu zo 305407/1 na zastávke Partizánske,Šimonovany  
△-spoj 6 možnosť prestupu zo 305410/2 na zastávke Veľké Uherce,žel.st.  
△-spoj 6 možnosť prestupu zo 307418/8 na zastávke Zemianske Kostolany,rázc.k žel.st.  
△-spoj 9 možnosť prestupu zo 307442/36 na zastávke Nováky,poliklinika  
△-spoj 12 možnosť prestupu zo 305420/30 na zastávke Oslany,nám.  
△-spoj 12 možnosť prestupu zo 307418/36 na zastávke Zemianske Kostolany,rázc.k žel.st.  
△-spoj 14 možnosť prestupu zo 305420/22 na zastávke Oslany,nám.  
△-spoj 16 možnosť prestupu zo 305420/14 na zastávke Oslany,nám.  
△-spoj 16 možnosť prestupu zo 305406/34 na zastávke Pažiť,rázc.  
△-spoj 18 možnosť prestupu zo 301420/14,305421/14 na zastávke Partizánske,AS  
△-spoj 20 možnosť prestupu zo 305420/14 na zastávke Oslany,nám.  
△-spoj 20 možnosť prestupu zo 305406/34 na zastávke Pažiť,rázc.  
△-spoj 21 možnosť prestupu zo 307427/74 na zastávke Prievidza,aut.st.  
△-spoj 24 možnosť prestupu zo 305403/11,307438/34 na zastávke Nováky,poliklinika  
△-spoj 24 možnosť prestupu zo 307418/50 na zastávke Nováky,žel.st.  
△-spoj 24 možnosť prestupu zo 305420/18 na zastávke Oslany,nám.  
△-spoj 24 možnosť prestupu zo 305410/40 na zastávke Veľké Uherce,žel.st.  
△-spoj 26 možnosť prestupu zo 307408/16 na zastávke Oslany,nám.  
△-spoj 27 možnosť prestupu zo 050135/3 na zastávke Prievidza,aut.st.  
△-spoj 28 možnosť prestupu zo 305403/7 na zastávke Nováky,žel.st.  
△-spoj 30 možnosť prestupu zo 305420/34 na zastávke Oslany,nám.  
△-spoj 33 možnosť prestupu zo 307411/12,307415/24 na zastávke Nováky,žel.st.  
△-spoj 34 možnosť prestupu zo 307418/24 na zastávke Nováky,žel.st.  
△-spoj 34 možnosť prestupu zo 305420/32 na zastávke Oslany,nám.  
△-spoj 34 možnosť prestupu zo 305406/28 na zastávke Pažiť,rázc.  
△-spoj 35 možnosť prestupu zo 307407/18 na zastávke Oslany,RD  
△-spoj 36 možnosť prestupu zo 305420/20 na zastávke Oslany,nám.  
△-spoj 37 možnosť prestupu zo 307438/18 na zastávke Nováky,žel.st.  
△-spoj 38 možnosť prestupu zo 301420/10 na zastávke Partizánske,AS  
△-spoj 39 možnosť prestupu zo 307434/50 na zastávke Prievidza,aut.st.  
△-spoj 40 možnosť prestupu zo 305404/1,307438/6 na zastávke Nováky,poliklinika  
△-spoj 40 možnosť prestupu zo 305420/2 na zastávke Oslany,nám.  
△-spoj 41 možnosť prestupu zo 307434/50 na zastávke Prievidza,aut.st.  
△-spoj 42 možnosť prestupu zo 305404/41,307438/30 na zastávke Nováky,poliklinika  
△-spoj 42 možnosť prestupu zo 307418/52 na zastávke Nováky,žel.st.  
△-spoj 42 možnosť prestupu zo 305420/28 na zastávke Oslany,nám.  
△-spoj 43 možnosť prestupu zo 307442/4 na zastávke Nováky,žel.st.  
△-spoj 44 možnosť prestupu zo 305404/35 na zastávke Nováky,poliklinika  
△-spoj 44 možnosť prestupu zo 307418/60 na zastávke Nováky,žel.st.  
△-spoj 47 možnosť prestupu zo 050135/3 na zastávke Prievidza,aut.st.  
△-spoj 51 možnosť prestupu zo 305404/13,307411/30 na zastávke Nováky,žel.st.  
△-spoj 51 možnosť prestupu zo 307407/22 na zastávke Oslany,nám.  
△-spoj 51 možnosť prestupu zo 307401/12 na zastávke Prievidza,aut.st.  
M-spoj 16 pokračuje na 307425/7 Banská Bystrica,AS  
M-spoj 20 pokračuje na 307427/77 Ziar n.Hronom,aut.st.

Platí od 15.12.2024 do 13.12.2025

### 307430 Handlová-Handlová,Morovno

Prepravu zabezpečuje:SAD Prievidza a.s.,Prievidza,Ciglianska 1,tel.č.046/5424433

km	Tč	SAD Prievidza a.s.	1	31	5	9	11	15	17	19	21
			✖		⑥			✖			⑥+
			41		20			10			21
0	3	od Handlová,centrum .....MHD	445	640	640	1015	1210	1340	1505	1715	1925
0	4	Handlová,sever .....MHD	446	641	641	1016	1211	1341	1506	1716	1926
0	5	Handlová,žel.nadjazd .....	448	643	643	1018	1213	1343	1508	1718	1928
2	6	Handlová,SAD .....	449	644	644	1019	1214	1344	1509	1719	1929
3	7	Handlová,dol.koniec .....	450	645	645	1020	1215	1345	1510	1720	1930
4	8	Ráztočno,Remäta,chata rázc.....	451	646	646	1021	1216	1346	1511	1721	1931
6	11	Ráztočno .....	453	648	648	1023	1218	1348	1513	1723	1933
9	12	↓ Handlová,Morovno,Jednota .....	456	650	650	1026	1221	1351	1516	1726	1936
9	13	pr Handlová,Morovno,hor.koniec .....	458	652	652	1028	1223	1353	1518	1728	1938

© TransData

opačný smer

km	Tč	SAD Prievidza a.s.	4	6	8	10	12	16	28	18	20	22	26
			✖	✖	✖⑥			✖	✖	⑥+	✖		⑥+
			41	41	20			10	39		41		21
0	0	13 od Handlová,Morovno,hor.koniec .....	500	555	700	1030	1240	1355	1520	1520	1620	1815	1940
0	0	12 Handlová,Morovno,Jednota .....	501	556	701	1031	1241	1356	1521	1521	1621	1816	1941
3	3	11 Ráztočno .....	505	▲ 600	705	1035	▲ 1245	1400	1525	1525	▲ 1624	1820	1945
5	5	8 Ráztočno,Remäta,chata rázc .....	507	602	707	1037	1247	1402	1527	1527	1626	1822	1947
7	7	6 Handlová,SAD .....	509	604	709	1039	1249	1404	1529	1529	1628	1824	1949
9	9	5 Handlová,žel.nadjazd .....	510	605	710	1040	1250	1405	1530	1530	1629	1825	1950
9	9	4 Handlová,sever .....MHD	511	606	711	1041	1251	1406	1531	1531	1630	1826	1951
9	9	3 Handlová,centrum .....MHD	513	609	714	1044	1254	1408	1534	1534	1633	1829	1954
9	9	2 Handlová,nem. ....MHD	515					1410					
10	1	pr Handlová,baňa .....MHD	518					1413					

© TransData

✖-premáva v pracovné dni

+ -premáva v nedeľu a v štátny sviatok

⑥ -premáva v sobotu

10 -nepremáva od 23.12 do 7.1., od 3.3. do 7.3., 17.4., 22.4., od 30.6. do 28.8., 30.10. a 31.10.

20 -nepremáva 5.7. a 1.11.

21 -nepremáva 24.12.

39 -premáva 23.12., 27.12., 30.12., 31.12.

41 -nepremáva 23.12., 27.12., 30.12., 31.12.

|-Prechádza

}-Obchádza

▲ -na spoj 6 nadväzuje spoj 307427/8 na zastávke Ráztočno

▲ -na spoj 12 nadväzuje spoj 307427/38 na zastávke Ráztočno

▲ -na spoj 20 nadväzuje spoj 307427/66 na zastávke Ráztočno

△ -spoj 1 možnosť prestupu zo 307427/1 na zastávke Ráztočno

△ -spoj 5 možnosť prestupu zo 307428/6 na zastávke Ráztočno

△ -spoj 9 možnosť prestupu zo 307427/35 na zastávke Ráztočno

△ -spoj 15 možnosť prestupu zo 307427/47 na zastávke Ráztočno

△ -spoj 17 možnosť prestupu zo 307428/16 na zastávke Ráztočno

[illegible]

307431 Prievdzia-Bojnice-Seč-Nitrianske Rudno

pokračovanie

km						Tč	SAD Prievdzia a.s.	17	23	33		31	49	43	59	35		51	37	63	61	39		53	55	41
0	0			0		34	od <b>Prievdzia,Košovská cesta</b> .....MHD	6+ 1410	10 1411	...	...	1510	+	6 1515	...	1550	...	6+ 1700	...	6+ 1820	...	...	...	6+ 2005	6+ 2205	M 2210
2	2	0	0	2	0	1	<b>Prievdzia,aut.st.</b> .....MHD	1415	1415	1450	...	1510	21 1515	20 1515	1540	1550	...	21 1700	1710	21 1820	1820	2005	...	2005	2209	2215
3	3	1	1	3	1	2	Prievdzia,Športová hala .....MHD	1419	1419	1454	...	1514	1518	1519	1543	1554	...	1703	1714	1824	1824	2008	...	2008	2211	2217
						3	Bojnice,šlacht.stan.....MHD				...						...						...			
4	4	2	2	4	2	4	Bojnice,Lidl.....MHD	1421	1421	1456	...	1516	1520	1521	1545	1556	...	1705	1716	1826	1826	2010	...	2010	2213	2219
5	5	3	3	5	3	5	Bojnice,nem.....MHD	1423	1423	1458	...	1518	1522	1522	1547	1558	...	1707	1718	1828	1828	2012	...	2012	2214	2220
5	5	3	3	5	3	6	Bojnice,ZŠ.....MHD	1425	1425	1500	...	1520	1524	1524	1549	1600	...	1709	1720	1830	1830	2014	...	2014	2215	2221
6	6	4	4	6	4	7	<b>Bojnice,nám.</b> .....MHD	1427	1427	1502	...	1522	1526	1526	1551	1602	...	1711	1722	1832	1832	2016	...	2016	2217	2223
7	7	5	5	7	5	8	Bojnice,Štrand.....MHD	1429	1429	1504	...	1524	1528	1528	1553	1604	...	1713	1724	1834	1834	2018	...	2018	2219	2225
8	8	6	6	8	6	9	Bojnice,chata Vígľaš.....MHD	1431	1431	1506	...	1526	1530	1530	1555	1606	...	1715	1726	1836	1836	2020	...	2020	2221	2227
9	9	7	7	9	7	10	Bojnice,autocamp.....MHD	1432	1433	1508	...	1528	1531	1532	1556	1607	...	1717	1728	1838	1838	2022	...	2022	2222	2228
10	10	8	8	10	8	11	Bojnice,Hlboké.....MHD	1434	1435	1510	...	1530	1533	1534	1558	1609	...	1719	1730	1840	1840	2024	...	2024	2224	2230
13	13	11	11	13	11	12	Šútovce,hor.koniec.....MHD	1438	1439	1514	...	1534	1536	1538	1601	1613	...	1723	1734	1844	1844	2028	...	2028	2227	2233
13	13	11	11	13	11	13	Šútovce,dol.koniec.....MHD	1439	1440	1515	...	1535	1538	1539	1602	1614	...	1724	1735	1845	1845	2029	...	2029	2228	2234
16	16	14	14	16	14	14	Dlžín,rázc.....MHD	1443	1444	1519	...	1539	1542	1543	1606	1617	...	1728	1739	1849	1849	2033	...	2033	2231	2238
18	18	16	16	18	16	15	Kostolná Ves,rázc.....MHD	1446	1447	1522	...	1542	1545	1546	1609	1620	...	1732	1742	1852	1852	2036	...	2036	2233	2240
						21	Kostolná Ves,kult.dom.....MHD				...						...					...				
						22	Seč,RD.....MHD				...						...					...				
						23	Seč,dol.koniec.....MHD				...						...					...				
						24	Seč,MŠ.....MHD				...						...					...				
19	19	17	17	19	17	16	Nitrianske Rudno,priehrada.....MHD	1448	1449	1524	...	1544	1547	1548	1610	1622	...	1734	1744	1854	1854	2038	...	2038	2235	2242
20	20	18	18	20	18	20	Nitrianske Rudno,rázc.....MHD	1449	1450	1526	...	1545	1548	1550		1623	...	1735	1745	1855	1855	2039	...	2039	2237	2243
	20	18		20	18	19	Nitrianske Rudno,ZŠ.....MHD	1451	1452		...	1547				1625	...	1737	1746			2040	...	2041		2245
	20	18				18	<b>Nitrianske Rudno,dol.koniec</b> .....MHD				...						...		1748			2042	...			
						19	Nitrianske Rudno,ZŠ.....MHD				...						...						...			
						20	Nitrianske Rudno,rázc.....MHD				...		1550				...			1900	1900		...			
						25	Rudnianska Lehota,rázc.....MHD				...		1552		1612		...			1902	1902		...			
						21	Rudnianska Lehota,dol.koniec.....MHD				...						...						...			
						22	Rudnianska Lehota,OcÚ.....MHD				...						...						...			
						23	Rudnianska Lehota,hor.koniec.....MHD				...						...						...			
						24	<b>Rudnianska Lehota,hate</b> .....MHD				...						...						...			
						23	Rudnianska Lehota,hor.koniec.....MHD				...						...						...			
						22	Rudnianska Lehota,OcÚ.....MHD				...						...						...			
						21	Rudnianska Lehota,dol.koniec.....MHD				...						...						...			
						26	Liešťany,dol.koniec.....MHD				...		1554		1614		...			1904	1904		...			
						27	Liešťany,ZŠ.....MHD				...		1555		1615		...			1905	1905		...			
						28	Liešťany,Jednota.....MHD				...		1556		1616		...			1906	1906		...			
						29	Liešťany,Dobročná.....MHD				...		1557		1617		...			1907	1907		...			
						30	Nevidzany,dol.koniec.....MHD				...		1559		1619		...			1909	1909		...			
						31	Nevidzany,Jednota.....MHD				...		1600		1620		...			1910	1910		...			

### 307431 Prievidza-Bojnice-Seč-Nitrianske Rudno

opačný smer			km	Tč	SAD Prievidza a.s.	56	2	4	6	16	44	14	18	20	28	42	22	24	48
					31 od Nevidzany,Jednota .....	...	445	543	...	...	...	...	...	840	905	...	...	...	...
					30 Nevidzany,dol.koniec .....	...	446	544	...	...	...	...	...	841	906	...	...	...	...
					29 Liešťany,Dobročná .....	...	448	547	...	...	...	...	...	843	908	...	...	...	...
					28 Liešťany,Jednota .....	...	449	549	...	...	...	...	...	845	909	...	...	...	...
					27 Liešťany,ZŠ .....	...	450	551	...	...	...	...	...	847	910	...	...	...	...
					26 Liešťany,dol.koniec .....	...	451	552	...	...	...	...	...	848	911	...	...	...	...
					25 Rudnianska Lehota,rázc. ....	...	453	554	...	...	...	...	...	850	913	...	...	...	...
					21 Rudnianska Lehota,dol.koniec .....	...	454	...	...	...	...	...	...	...	...	...	...	...	...
					22 Rudnianska Lehota,OcÚ .....	...	455	...	...	...	...	...	...	...	...	...	...	...	...
					23 Rudnianska Lehota,hor.koniec .....	...	456	...	...	...	...	...	...	...	...	...	...	...	...
					24 Rudnianska Lehota,hate .....	...	457	...	545	...	...	...	...	...	...	...	...	...	...
					23 Rudnianska Lehota,hor.koniec .....	...	458	...	547	...	...	...	...	...	...	...	...	...	...
					22 Rudnianska Lehota,OcÚ .....	...	500	...	549	...	...	...	...	...	...	...	...	...	...
					21 Rudnianska Lehota,dol.koniec .....	...	501	...	551	...	...	...	...	...	...	...	...	...	...
					20 Nitrianske Rudno,rázc. ....	...	504	...	554	...	...	...	...	852	...	...	...	...	...
					19 Nitrianske Rudno,ZŠ .....	...	506	...	556	...	...	...	...	853	...	...	...	...	...
0	0	0	18		Nitrianske Rudno,dol.koniec .....	500	...	...	...	...	6+	705	20	855	...	20	1010	1154	20
			0	19	Nitrianske Rudno,ZŠ .....	502	...	...	...	...	705	707	805	857	...	1010	1012	1155	1200
0	0	0	20		Nitrianske Rudno,rázc. ....	Δ 505	Δ 508	...	Δ 600	...	Δ 707	Δ 710	807	Δ 900	917	1012	Δ 1015	1158	1203
1	1	1	16		Nitrianske Rudno,priehrada .....	507	509	▲ 556	601	...	709	712	809	902	918	1014	1017	1200	1205
2	2	2	15		Kostolná Ves,rázc. ....	509	511	Δ 558	603	...	711	714	811	904	920	1016	1019	1202	1207
	0		24		Seč,MS .....	...	...	...	645	...	...	...	...	...	...	...	...	...	...
	0		23		Seč,dol.koniec .....	...	...	...	646	...	...	...	...	...	...	...	...	...	...
	1		22		Seč,RD .....	...	...	...	648	...	...	...	...	...	...	...	...	...	...
	2		21		Kostolná Ves,kult.dom .....	...	...	...	650	...	...	...	...	...	...	...	...	...	...
	2		15		Kostolná Ves,rázc. ....	...	...	...	Δ 656	...	...	...	...	...	...	...	...	...	...
4	4	4	14		Dlžín,rázc. ....	512	514	601	606	659	714	717	814	908	923	1019	1022	1205	1210
7	7	7	13		Šútovce,dol.koniec .....	516	518	605	610	704	718	722	818	912	927	1023	1026	1209	1214
7	7	7	12		Šútovce,hor.koniec .....	518	520	607	612	708	720	726	820	914	929	1025	1028	1211	1216
10	10	10	11		Bojnice,Hlboké .....	521	523	610	615	711	723	729	823	917	932	1028	1031	1214	1219
11	11	11	10		Bojnice,autocamp. ....	523	525	612	617	713	725	731	825	919	934	1030	1033	1216	1221
12	12	12	9		Bojnice,čhata Víglaš .....	524	526	613	618	714	726	732	826	920	935	1031	1034	1218	1222
13	13	13	8		Bojnice,Štrand .....	526	528	615	620	716	728	734	828	922	937	1033	1036	1220	1224
14	14	14	7		Bojnice,nám. .... MHD	528	530	617	622	719	730	737	831	924	939	1036	1039	1223	1227
15	15	15	6		Bojnice,ZŠ .....	529	531	618	623	720	731	738	832	926	...	1037	1040	1224	1229
15	15	15	5		Bojnice,nem. .... MHD	531	533	620	625	722	733	740	834	928	...	1039	1042	1226	1231
16	16	16	4		Bojnice,Lidl .....	532	534	621	626	723	734	741	836	929	...	1040	1043	1227	1232
			3		Bojnice,šlacht.stan. .... MHD	...	...	622	627	...	...	743	...	930	...	...	...	...	...
17	17	17	2		Prievidza,Bojnická cesta .....	535	537	624	629	727	736	745	839	933	943	1043	1047	1231	1235
18	18	18	1		Prievidza,aut.st. .... MHD	538	539	627	632	731	739	748	842	936	946	1046	1051	1235	1238
			20	33	Prievidza,Carpathia .....	541	542	629	635	...	...	...	...	...	...	...	...	...	...
			20	34	Prievidza,Košovská cesta .....	542	544	631	636	...	...	...	...	...	...	...	...	...	...

307431 Prievidza-Bojnice-Seč-Nitrianske Rudno

opačný smer pokračovanie

km	Tč	SAD Prievidza a.s.	26	38	46	30	50	32	34	58	60	36	52	62	40	54
				+						6+ 24				24		
	31	od Nevidzany,Jednota .....	...	...	1240	...	...	...	...	1645	...	1645	...	1915	...	...
	30	Nevidzany,dol.koniec .....	...	...	1241	...	...	...	...	1646	...	1647	...	1916	...	...
	29	Liešťany,Dobročná .....	...	...	1243	...	...	...	...	1649	...	1649	...	1918	...	...
	28	Liešťany,Jednota .....	...	...	1244	...	...	...	...	1650	...	1650	...	1919	...	...
	27	Liešťany,ZŠ .....	...	...	1245	...	...	...	...	1651	...	1651	...	1920	...	...
	26	Liešťany,dol.koniec .....	...	...	1246	...	...	...	...	1652	...	1652	...	1921	...	...
	25	Rudnianska Lehota,rázc. ....	...	...	1248	...	...	...	...	1654	...	1654	...	1923	...	...
	21	Rudnianska Lehota,dol.koniec .....	...	...	1249	...	...	...	...	...	...	...	...	...	...	...
	22	Rudnianska Lehota,OcÚ .....	...	...	1250	...	...	...	...	...	...	...	...	...	...	...
	23	Rudnianska Lehota,hor.koniec .....	...	...	1251	...	...	...	...	...	...	...	...	...	...	...
	24	<b>Rudnianska Lehota,hate</b> .....	...	...	1252	...	...	...	...	...	...	...	...	...	...	...
	23	Rudnianska Lehota,hor.koniec .....	...	...	1253	...	...	...	...	...	...	...	...	...	...	...
	22	Rudnianska Lehota,OcÚ .....	...	...	1255	...	...	...	...	...	...	...	...	...	...	...
	21	Rudnianska Lehota,dol.koniec .....	...	...	1256	...	...	...	...	...	...	...	...	...	...	...
	20	Nitrianske Rudno,rázc. ....	...	...	1258	...	...	...	...	1656	...	1656	...	1925	...	...
	19	Nitrianske Rudno,ZŠ .....	...	...	1300	...	...	...	...	1658	...	1658	...	1927	...	...
0	0 18	<b>Nitrianske Rudno,dol.koniec</b> .....	...	...	20	...	...	...	...	...	...	1812	...	2059	...	...
0	0 19	Nitrianske Rudno,ZŠ .....	1255	...	1305	...	1405	1455	1501	...	...	1813	...	2100	...	2100
0	0 20	Nitrianske Rudno,rázc. ....	Δ 1258	...	1305	Δ 1308	Δ 1408	Δ 1457	1503	...	Δ 1625	Δ 1702	Δ 1700	Δ 1815	1929	Δ 2102
1	1 16	Nitrianske Rudno,priehrada .....	1300	...	1307	...	1410	1459	1505	...	1627	1703	...	1817	1930	2104
2	2 15	Kostolná Ves,rázc. ....	1302	...	1309	...	1412	1501	1507	...	1629	1705	...	1819	1932	2106
	0 24	Seč,MS .....	...	...	...	...	...	...	...	...	...	...	...	...	...	...
	0 23	Seč,dol.koniec .....	...	...	...	...	...	...	...	...	...	...	...	...	...	...
	1 22	Seč,RD .....	...	...	...	...	...	...	...	...	...	...	...	...	...	...
	2 21	Kostolná Ves,kult.dom .....	...	...	...	...	...	...	...	...	...	...	...	...	...	...
	2 15	Kostolná Ves,rázc. ....	...	...	...	...	...	...	...	...	...	...	...	...	...	...
4	4 4 14	Dlžín,rázc. ....	1305	...	1312	1315	1415	1504	1510	1632	1708	1706	1822	1822	1935	2109
7	7 7 13	Šútovce,dol.koniec .....	1309	...	1316	1319	1419	1508	1514	1636	1712	1710	1826	1826	1939	2113
7	7 7 12	Šútovce,hor.koniec .....	1311	...	1318	1321	1421	1510	1516	1638	1714	1712	1828	1828	1941	2115
10	10 10 11	Bojnice,Hlboké .....	1314	...	1321	1324	1424	1513	1519	1641	1717	1715	1831	1831	1944	2118
11	11 11 10	Bojnice,autocamp. ....	1316	...	1323	1326	1426	1515	1521	1643	1719	1717	1833	1833	1946	2120
12	12 12 9	Bojnice,čhata Víglaš .....	1317	...	1324	1327	1427	1516	1522	1644	1720	1718	1834	1834	1947	2121
13	13 13 8	Bojnice,Štrand .....	1319	...	1326	1329	1429	1518	1524	1646	1722	1720	1836	1836	1949	2123
14	14 14 7	<b>Bojnice,nám.</b> .....	1322	...	1328	1332	1432	1521	1527	1649	1724	1722	1839	1839	1951	2125
15	15 15 6	Bojnice,ZŠ .....	1324	...	1330	1334	1433	1522	1528	1650	1726	1724	1840	1841	1952	2126
15	15 15 5	Bojnice,nem. ....	1326	...	1332	1336	1435	1524	1530	1652	1728	1726	1842	1842	1954	2128
16	16 16 4	Bojnice,Lidl .....	1327	...	1333	1337	1436	1525	1531	1653	1729	1727	1843	1843	1955	2129
	3	Bojnice,šlacht.stan. ....	...	...	...	...	1437	...	1532	...	...	...	...	...	...	...
17	17 17 2	Prievidza,Bojnická cesta .....	1331	...	1336	1340	1440	1528	1535	1657	1732	1730	1846	1846	1958	2132
18	18 18 1	<b>Prievidza,aut.st.</b> .....	1334	...	1339	1343	1444	1531	1538	1700	1735	1733	1849	1849	2001	2134
	20 33	Prievidza,Carpathia .....	1337	...	1342	1345	...	...	...	...	1738	1736	...	...	...	2137
	20 34	<b>Prievidza,Košovská cesta</b> .....	1338	...	1344	1346	...	...	...	...	...	...	...	...	2139	2139

✖-premáva v pracovné dni  
 +-premáva v nedeľu a v štátny sviatok  
 ⑥-premáva v sobotu  
 10-nepremáva od 23.12 do 7.1., od 3.3. do 7.3., 17.4., 22.4., od 30.6. do 28.8., 30.10. a 31.10.  
 20-nepremáva 5.7. a 1.11.  
 24-nepremáva 24.12.  
 30-premáva 23.12., 27.12., 30.12., 31.12.  
 41-nepremáva 23.12., 27.12., 30.12., 31.12.  
 ♣-zastavuje len na vystupovanie  
 ♠-zastavuje len na nastupovanie  
 J-Prechádza  
 O-Obchádza  
 ▲-na spoj 1 nadväzuje spoj 307415/2 na zastávke Nitrianske Rudno,rázc.  
 ▲-na spoj 2 nadväzuje spoj 307438/6,307440/11 na zastávke Nitrianske Rudno,rázc.  
 ▲-na spoj 4 nadväzuje spoj 307436/8,307436/44 na zastávke Nitrianske Rudno,priehrada  
 ▲-na spoj 5 nadväzuje spoj 307438/7 na zastávke Nitrianske Rudno,rázc.  
 ▲-na spoj 6 nadväzuje spoj 307414/6,307436/8,307436/44,307438/1 na zastávke Nitrianske Rudno,rázc.  
 ▲-na spoj 11 nadväzuje spoj 307415/20 na zastávke Nitrianske Rudno,rázc.  
 ▲-na spoj 17 nadväzuje spoj 307414/28,307438/25,307438/27 na zastávke Nitrianske Rudno,rázc.  
 ▲-na spoj 19 nadväzuje spoj 307415/11 na zastávke Nitrianske Rudno,rázc.  
 ▲-na spoj 23 nadväzuje spoj 307422/4,307422/6 na zastávke Nitrianske Rudno,rázc.  
 ▲-na spoj 25 nadväzuje spoj 307438/29,307438/31 na zastávke Nitrianske Rudno,rázc.  
 ▲-na spoj 31 nadväzuje spoj 307416/25,307438/55 na zastávke Nitrianske Rudno,rázc.  
 ▲-na spoj 33 nadväzuje spoj 307414/39,307416/23 na zastávke Nitrianske Rudno,rázc.  
 ▲-na spoj 35 nadväzuje spoj 307414/11,307414/34 na zastávke Nitrianske Rudno,rázc.  
 ▲-na spoj 36 nadväzuje spoj 307435/21 na zastávke Prievidza,aut.st.  
 ▲-na spoj 41 nadväzuje spoj 307438/43 na zastávke Nitrianske Rudno,rázc.  
 ▲-na spoj 47 nadväzuje spoj 307438/5 na zastávke Nitrianske Rudno,rázc.  
 ▲-na spoj 49 nadväzuje spoj 307414/32 na zastávke Nitrianske Rudno,rázc.  
 ▲-na spoj 51 nadväzuje spoj 307415/30 na zastávke Nitrianske Rudno,rázc.  
 ▲-na spoj 55 nadväzuje spoj 307438/45 na zastávke Nitrianske Rudno,rázc.  
 ▲-na spoj 58 nadväzuje spoj 307406/7 na zastávke Prievidza,aut.st.  
 ▲-na spoj 59 nadväzuje spoj 307414/34 na zastávke Liešťany,dol.koniec  
 △-spoj 1 možnosť prestupu zo 307434/82 na zastávke Bojnice,nem.  
 △-spoj 2 možnosť prestupu zo 307436/6,307438/6 na zastávke Nitrianske Rudno,rázc.

△-spoj 4 možnosť prestupu zo 307436/8,307436/44 na zastávke Kostolná Ves,rázc.  
 △-spoj 4 možnosť prestupu zo 307414/6 na zastávke Liešťany,Jednota  
 △-spoj 5 možnosť prestupu zo 307418/12,307423/10 na zastávke Prievidza,aut.st.  
 △-spoj 6 možnosť prestupu zo 307436/8,307436/44 na zastávke Kostolná Ves,rázc.  
 △-spoj 6 možnosť prestupu zo 307414/6,307415/4,307438/1 na zastávke Nitrianske Rudno,rázc.  
 △-spoj 14 možnosť prestupu zo 307415/10,307438/13,307438/15 na zastávke Nitrianske Rudno,rázc.  
 △-spoj 16 možnosť prestupu zo 307436/3 na zastávke Kostolná Ves,rázc.  
 △-spoj 20 možnosť prestupu zo 307415/1 na zastávke Nitrianske Rudno,rázc.  
 △-spoj 22 možnosť prestupu zo 307414/3 na zastávke Nitrianske Rudno,rázc.  
 △-spoj 26 možnosť prestupu zo 307415/28 na zastávke Nitrianske Rudno,rázc.  
 △-spoj 27 možnosť prestupu zo 307415/24 na zastávke Liešťany,Jednota  
 △-spoj 30 možnosť prestupu zo 307414/24 na zastávke Nitrianske Rudno,rázc.  
 △-spoj 34 možnosť prestupu zo 307414/34 na zastávke Nitrianske Rudno,rázc.  
 △-spoj 36 možnosť prestupu zo 307414/13 na zastávke Nitrianske Rudno,rázc.  
 △-spoj 40 možnosť prestupu zo 307414/29,307438/34 na zastávke Nitrianske Rudno,rázc.  
 △-spoj 44 možnosť prestupu zo 307414/14 na zastávke Nitrianske Rudno,rázc.  
 △-spoj 46 možnosť prestupu zo 307438/12 na zastávke Nitrianske Rudno,rázc.  
 △-spoj 50 možnosť prestupu zo 307438/27 na zastávke Nitrianske Rudno,rázc.  
 △-spoj 52 možnosť prestupu zo 307414/21 na zastávke Nitrianske Rudno,rázc.  
 △-spoj 53 možnosť prestupu zo 307434/54 na zastávke Bojnice,nem.  
 △-spoj 54 možnosť prestupu zo 307438/30 na zastávke Nitrianske Rudno,rázc.  
 △-spoj 56 možnosť prestupu zo 307416/4 na zastávke Nitrianske Rudno,rázc.  
 △-spoj 58 možnosť prestupu zo 302405/53 na zastávke Nitrianske Rudno,rázc.  
 △-spoj 59 možnosť prestupu zo 307414/34 na zastávke Liešťany,Jednota  
 △-spoj 60 možnosť prestupu zo 307438/35 na zastávke Nitrianske Rudno,rázc.  
 △-spoj 61 možnosť prestupu zo 307436/30 na zastávke Nitrianske Rudno,rázc.  
 △-spoj 63 možnosť prestupu zo 307414/27,307436/42 na zastávke Nitrianske Rudno,rázc.  
 △-spoj 65 možnosť prestupu zo 307418/12 na zastávke Prievidza,aut.st.  
 M-spoj 5 pokračuje na 307416/9 Neydzany,Jednota  
 M-spoj 23 pokračuje na 307415/35 Cavo,Jednota  
 M-spoj 31 pokračuje na 307436/25 Seč,MS  
 M-spoj 35 pokračuje na 307436/21 Seč,MS  
 M-spoj 41 pokračuje na 307438/17 Neydzany,Jednota  
 M-spoj 57 pokračuje na 307415/19 Cavo,Jednota



307433 Prievidza-Opatovce nad Nitrou-Kocurany

Prepravu zabezpečuje:SAD Prievidza a.s.,Prievidza,Ciglianska 1,tel.č.046/5424433

km						Tč	SAD Prievidza a.s.							1	3	5		7	9	11	17	19	21	23		43	25	27	29	31	45		41	37	39	
0						18	od	Prievidza,Carpathia .....	MHD	535	630	635	...	645	805	935	1200	1240	1335	1430	...	1440	1500	1510	1540	1640	1640	...	1835	2015	2235					
2	0	0	0	0	0	1		Prievidza,aut.st. ....	MHD	538	633	638	...	807	938	1203	1243	1338	1434	...	1443	1503	1513	1543	1643	1644	...	1837	2017	2237						
3	1	1		1	1	2		Prievidza,Športová hala .....	MHD				...														...									
4						3		Bojnice,šlacht.stan. ....	MHD				...														...									
4					2	2	4	Bojnice,Lidl .....	MHD	539	635	640	...			940	1204	1245	1341	1436	...		1505		1545	1645	1646	...	1839	2019	2239					
5					3	3	5	Bojnice,nem. ....	MHD	540	636	641	...			942	1206	1246	1342	1437	...		1506		1546	1646	1648	...	1840	2020	2240					
5					3	3	6	Bojnice,ZŠ .....	MHD	541	637	642	...			943	1208	1248	1347	1439	...		1507		1548	1647	1649	...	1842	2021	2242					
6		3			4	4	7	Bojnice,nám. ....	MHD	543	639	644	...	812	945	1210	1250	1349	1441	...		1509		1550	1649	1651	...	1844	2023	2244						
8	4	5	4	6	6	8		Bojnice,Bojnice-kúpele,rázc. ....	MHD	545	641	647	...	814	948	1213	1253	1352	1444	...	1446	1512	1517	1553	1652	1654	...	1846	2025	2246						
8	4	5	4	6	6	9		Opatovce n.Nitrou,hor.koniec .....		546	642	648	...	815	949	1214	1254	1354	1445	...	1447	1513	1518	1554	1653	1655	...	1847	2026	2247						
9	5	6	5	7	7	10		Opatovce n.Nitrou,Jednota .....		547	643	649	...	816	951	1215	1255	1355	1446	...	1448	1514	1519	1555	1654	1656	...	1849	2027	2249						
9	5	6	5	7	7	11		Opatovce n.Nitrou,stred .....		548	644	650	...	817	952	1216	1256	1356	1447	...	1449	1515	1520	1556	1655	1657	...	1850	2028	2250						
10	6	7	6	8	8	12		Opatovce n.Nitrou,dol.koniec .....		549	645	651	...	818	953	1217	1257	1357	1448	...	1450	1516	1521	1557	1656	1658	...	1851	2029	2251						
12		9	8			10	13	Kocurany,Nižovec .....		551	...	653	...	819	955	1220	1259	1359	1450	...		1518	1523	1559	1658	1700	...	1853	2030	2253						
12		9	8			10	14	Kocurany,ZŠ .....		552	...	654	...	820	956	1221	1300	1400	1451	...		1519	1524	1600	1659	1701	...	1854	2031	2254						
12		9	8			10	15	Kocurany,nám. ....		553	...	655	...	821	957	1222	1301	1401	1452	...		1520	1525	1601	1700	1702	...	1855	2032	2255						
13		10	9			11	16	Kocurany,pieskovňa .....		554	...	656	...	822	958	1223	1302	1402	1453	...		1521	1526	1602	1701	1703	...	1856	2033	2256						
		10	9			11	17	pr Kocurany,konečná .....		555	...	657	...	823	1000	1225	1303	1403	1455	...		1522	1527	1603	1702	1704	...	1857	2034							

opačný smer

km										Tč	SAD Prievidza a.s.		4	6	8	50	14	16	18	20	22	26	28								
0		0		0	0	0	0	17	od	Kocurany,konečná .....	500	...	515	...	600	...	700	...	705	...	...	715	...	850	...	1005	...	1230	...	1310	
0		0		0	0	0	0	16		Kocurany,pieskovňa .....	501	...	516	...	602	...	701	...	706	...	...	717	...	851	...	1006	...	1231	...	1311	
1		1		1	1	1	1	15		Kocurany,nám. ....	502	...	517	...	603	...	702	...	708	...	...	719	...	852	...	1007	...	1233	...	1312	
1		1		1	1	1	1	14		Kocurany,ZŠ .....	503	...	518	...	604	...	703	...	709	...	...	721	...	853	...	1009	...	1234	...	1313	
1		1		1	1	1	1	13		Kocurany,Nižovec .....	505	...	519	...	605	...	704	...	711	...	10	723	...	854	...	1010	...	1236	...	1314	
3	0	3	0	3	3	3	3	12		Opatovce n.Nitrou,dol.koniec .....	507	...	520	...	607	...	705	...	713	720	...	725	...	855	...	1013	...	1238	...	1316	
4	1	4	1	4	4	4	4	11		Opatovce n.Nitrou,stred .....	508	...	521	...	609	...	706	...	715	722	...	727	...	856	...	1015	...	1239	...	1317	
4	1	4	1	4	4	4	4	10		Opatovce n.Nitrou,Jednota .....	510	...	522	...	612	...	707	...	718	725	...	730	...	857	...	1017	...	1240	...	1318	
5	2	5	2	5	5	5	5	9		Opatovce n.Nitrou,hor.koniec .....	511	...	523	...	614	...	708	...	720	728	...	732	...	858	...	1018	...	1242	...	1319	
5	2	5	2	5	5	5	5	8		Bojnice,Bojnice-kúpele,rázc. ....	MHD	512	...	525	...	615	...	710	...	721	730	...	733	...	900	...	1019	...	1243	...	1321
7		7	4		7	7	7	7		Bojnice,nám. ....	MHD	515	...	527	...	618	...	713	...		733	...	736	...	902	...	1023	...	1245	...	
8		8	5			8	8	6		Bojnice,ZŠ .....	MHD	516	...	528	...	620	...		...		735	...	737	...	903	...	1024	...	1247	...	
8		8	5			8	8	5		Bojnice,nem. ....	MHD	517	...	529	...	621	...		...		736	...	739	...	904	...	1026	...	1248	...	
9		9	6			9	9	4		Bojnice,Lidl .....	MHD	518	...	530	...	622	...		...		737	...	740	...	905	...	1028	...	1249	...	
		9	6					3		Bojnice,šlacht.stan. ....	MHD		...	...	...	...	...		...		738	...	741	...	...	...		...	...		
10	5	10	7	8	9	10	10	2		Prievidza,Bojnická cesta .....	MHD	521	...	532	...	625	...	716	...	726	740	...	743	...	907	...	1032	...	1251	...	1327
11	6	11	8	9	10	11	11	1		Prievidza,aut.st. ....	MHD	523	...	535	...	628	...	719	...	730	743	...	747	...	910	...	1035	...	1255	...	1330
13		13						13	18	Prievidza,Carpathia .....	MHD	525	...	...	...	...	...	...	...	...	...	749	...	...	...	...	...	...	...	...	
		13						13	19	Prievidza,Košovská cesta .....	MHD	527	...	...	...	...	...	...	...	...	...	750	...	...	...	...	...	...	...	...	
		13						20	pr	Prievidza,SAD .....	MHD		...	...	...	...	...	...	...	...	...	752	...	...	...	...	...	...	...	...	

Platí od 01.06.2025 do 31.12.2025

307433 Prievdza-Opatovce nad Nitrou-Kocurany

opačný smer pokračovanie

km							Tč	SAD Prievdza a.s.	30	46	32	34	36	38	40	48	42	44
									✖			Ⓢ+	✖		+			
									10				41		24			24
0	0	0	0	0	0	0	17	od Kocurany,konečná .....	1410		1505	1525	1530	1605	1705	1710	1905	2040
0	0	0	0	0	0	0	16	Kocurany,pieskovňa .....	1411		1507	1526	1531	1606	1706	1711	1906	2041
1	1	1	1	1	1	1	15	Kocurany,nám. ....	1412		1508	1527	1532	1607	1707	1712	1907	2042
1	1	1	1	1	1	1	14	Kocurany,ZŠ .....	1413		1510	1528	1533	1608	1708	1713	1908	2043
1	1	1	1	1	1	1	13	Kocurany,Nižovec .....	1414	✖	1511	1529	1534	1609	1709	1715	1909	2044
3	0	3	0	3	3	3	12	Opatovce n.Nitrou,dol.koniec .....	1416	1458	1513	1531	1535	1611	1711	1717	1911	2045
4	1	4	1	4	4	4	11	Opatovce n.Nitrou,stred .....	1417	1459	1514	1532	1536	1612	1712	1718	1912	2046
4	1	4	1	4	4	4	10	Opatovce n.Nitrou,Jednota .....	1418	1500	1515	1533	1537	1613	1714	1720	1914	2047
5	2	5	2	5	5	5	9	Opatovce n.Nitrou,hor.koniec .....	1419	1501	1516	1534	1538	1614	1715	1722	1915	2048
5	2	5	2	5	5	5	8	Bojnice,Bojnice-kúpele,rázc. .... MHD	1421	1502	1518	1536	1540	1615	1717	1724	1917	2050
7	7	4	7	7	7	7		Bojnice,nám. .... MHD			1522	1539		1618	1719	1727	1920	2052
8	8	5			8	8	6	Bojnice,ZŠ .....						1619	1720	1728		2053
8	8	5			8	8	5	Bojnice,nem. .... MHD			1524			1620	1722	1729		2054
9	9	6			9	9	4	Bojnice,Lidl .....			1525			1621	1723	1730		2055
	9	6					3	Bojnice,šlacht.stan. .... MHD			1526							
10	5	10	7	8	9	10	2	Prievdza,Bojnická cesta .....	1427	1507	1528	1543	1547	1625	1726	1734	1923	2057
11	6	11	8	9	10	11	1	Prievdza,aut.st. .... MHD	1430	1510	1530	▲ 1546	1550	1628	1730	1737	1925	▲ 2100
13	13						18	Prievdza,Carpathia .....										2102
	13						19	Prievdza,Košovská cesta .....										
	13						20	Prievdza,SAD .....										

- ✖-premáva v pracovné dni
- + -premáva v nedeľu a v štátny sviatok
- Ⓢ-premáva v sobotu
- 10-nepremáva od 23.12 do 7.1., od 3.3. do 7.3., 17.4., 22.4., od 30.6. do 28.8., 30.10. a 31.10.
- 20-nepremáva 5.7. a 1.11.
- 24-nepremáva 24.12.
- 41-nepremáva 23.12., 27.12., 30.12., 31.12.
- ▲-zastavuje len na vystupovanie

- ]-Prechádza
- {-Obchádza
- ▲-na spoj 34 nadväzuje spoj 307427/83 na zastávke Prievdza,aut.st.
- ▲-na spoj 44 nadväzuje spoj 307419/27 na zastávke Prievdza,aut.st.
- △-spoj 5 možnosť prestupu zo 307411/28 na zastávke Prievdza,aut.st.
- △-spoj 11 možnosť prestupu zo 307408/20 na zastávke Prievdza,aut.st.
- △-spoj 39 možnosť prestupu zo 307410/22 na zastávke Prievdza,aut.st.
- △-spoj 45 možnosť prestupu zo 307435/6 na zastávke Prievdza,aut.st.

## 307434 Prievidza-Kanianka-Lazany

Platí od 01.06.2025 do 31.12.2025

Prepravu zabezpečuje: SAD Prievidza a.s., prev. Partizánske, Partizánske, Nitrianska 2132/68, tel.č.038/7492011 (spoje:51,62)

SAD Prievidza a.s., Prievidza, Ciglianska 1, tel.č.046/5424433 (spoje:1-50,52-61,63-84)

km	Tč	SAD Prievidza a.s.	1	3	5	7	51	9	73	11	13	15	17	75	19	21	23	25	27	61	29
0	1	od Prievidza, Košovská cesta ..... MHD	...	...	...	...	...	...	...	632	...	...	...	...	...	...	...	...	...	...	...
0	2	Prievidza, Carpathia ..... MHD	✖	⑥	...	✖	...	...	✖	634	...	...	...	...	...	...	...	...	...	...	...
2	3	Prievidza, Centrum ..... MHD	M	20	...	✖	24	⑥	+	24	...	✖	⑥+	...	⑥+	✖	...	✖	...	⑥+	✖
0	2	<b>Prievidza, aut.st.</b> ..... MHD	455	515	...	535	545	600	600	615	...	Δ	639	705	740	830	Δ	845	...	955	1000
1	3	Prievidza, Športová hala ..... MHD	458	517	...	538	547	603	603	618	...	...	642	708	743	833	...	848	...	958	1003
2	6	Bojnice, šlacht.stan. .... MHD	...	...	...	539	...	...	...	...	...	...	...	...	...	...	...	...	...	1004	...
2	4	Bojnice, Lidl ..... MHD	500	519	...	540	549	605	605	620	...	...	644	710	745	835	...	850	...	1000	1005
3	5	Bojnice, nem. .... MHD	502	520	...	541	550	607	607	622	...	...	646	711	747	837	...	852	...	1002	1008
3	9	Bojnice, Dubnica, slob. .... MHD	...	521	...	542	...	...	...	623	...	...	...	...	...	...	...	...	...	1009	1107
4	6	Bojnice, Dubnica, Jednota ..... MHD	504	522	...	543	552	609	609	624	...	...	648	713	749	839	...	854	...	1004	1010
8	10	Kanianka, sídl. ....	507	526	...	547	556	612	612	627	...	...	651	716	752	842	...	857	...	1007	1015
8	10	Kanianka, Kopaničky ..... MHD	508	528	...	548	558	613	613	629	...	...	652	718	754	844	...	859	...	1009	1016
8	10	<b>Kanianka, Jednota</b> ..... MHD	510	530	...	550	600	615	615	631	...	...	654	720	756	846	...	901	...	1011	1018
11	14	↓ Lazany, hor.koniec ..... MHD	...	...	...	...	...	...	...	...	...	...	...	...	...	...	...	...	...	1021	...
11	15	pr Lazany, Jednota ..... MHD	...	...	...	...	...	...	...	...	...	...	...	...	...	...	...	...	...	1022	...

© TransData

pokračovanie

km	Tč	SAD Prievidza a.s.	31	33	63	39	35	37	41	43	45	47	49	53	67	55	65	57	59	69	71
0	1	od Prievidza, Košovská cesta ..... MHD	...	...	...	1415	...	...	...	...	...	...	...	...	...	...	...	...	...	...	...
0	2	Prievidza, Carpathia ..... MHD	✖	...	✖	1417	...	...	...	...	...	...	...	...	⑥+	...	⑥+	...	...	...	...
2	3	Prievidza, Centrum ..... MHD	24	...	10	1419	✖	⑥+	✖	24	✖	24	24	✖	24	✖	24	✖	24	24	24
0	2	<b>Prievidza, aut.st.</b> ..... MHD	1310	1335	...	1400	1425	1440	Δ	1445	1500	...	1530	1555	Δ	1635	Δ	1735	1820	...	1835
1	3	Prievidza, Športová hala ..... MHD	1314	1339	...	1404	1430	1444	1449	1503	...	...	1534	1558	...	1637	1739	1824	...	1839	1854
2	6	Bojnice, šlacht.stan. .... MHD	...	...	...	1445	...	1504	...	1535	1600	...	1740	1825	...	1840	1855	...	...	...	...
2	4	Bojnice, Lidl ..... MHD	1316	1342	...	1406	1432	1446	1451	1505	...	...	1536	1601	...	1639	1741	1826	...	1841	1856
3	5	Bojnice, nem. .... MHD	1318	1344	...	1408	1434	1448	1452	1507	...	...	1538	1603	...	1640	1743	1828	...	1843	1858
3	9	Bojnice, Dubnica, slob. .... MHD	...	...	...	1409	...	1508	...	1539	...	...	1604	...	...	1641	1744	1829	...	1844	1859
4	6	Bojnice, Dubnica, Jednota ..... MHD	1320	1346	...	1410	1436	1450	1454	1510	...	...	1540	1605	...	1642	1745	1830	...	1845	1900
8	10	Kanianka, sídl. ....	1324	1350	...	1414	1440	1454	1458	1513	...	...	1544	1609	...	1646	1749	1834	...	1849	1904
8	10	Kanianka, Kopaničky ..... MHD	1325	1351	...	1415	1441	1456	1500	1515	...	...	1546	1611	...	1648	1750	1836	...	1850	1906
8	10	<b>Kanianka, Jednota</b> ..... MHD	1327	1353	...	1417	1443	1458	1501	1517	...	...	1547	1613	...	1650	1752	1837	...	1852	1907
11	14	↓ Lazany, hor.koniec ..... MHD	...	...	...	...	...	1501	...	1520	...	...	...	...	...	...	...	1840	...	...	...
11	15	pr Lazany, Jednota ..... MHD	...	...	...	...	...	▲	1502	...	1521	...	...	...	...	...	...	▲	1841	...	...

© TransData

307434 Prievidza-Kanianska-Lazany

opačný smer

km				Tč	SAD Prievidza a.s.	2	82	12	6	80	8	10	62	16	14	18	4	58	20	60	22	24	84	70	26	28	
0				15	od Lazany,Jednota .....	...	...	6	500	...	...	...	...	...	...	...	...	...	...	...	...	...	...	...	...	1025	...
0				14	Lazany,hor.koniec .....	✖	✖	20	502	✖	6+	✖	6	+	✖	✖	6+	✖	✖	6+	✖	6+	✖	6+	1026	...	
3	0	0	0	13	Kanianska,Jednota .....	345	445	445	505	525	530	550	617	617	620	700	730	730	750	800	815	850	930	1020	1030	1120	
3	0	0	0	12	Kanianska,Kopaničky .....	347	447	447	507	527	532	552	618	618	622	703	731	732	752	801	817	852	932	1022	1032	1122	
3	0	0	0	11	Kanianska,sídl. ....	349	450	450	510	529	534	555	620	620	626	706	733	735	754	803	819	855	935	1024	1036	1124	
7	4	4	4	10	Bojnice,Dubnica,Jednota .....	MHD 353	454	454	514	533	538	559	624	624	630	712	737	739	758	807	823	859	939	1026	1038	1128	
			5	9	Bojnice,Dubnica,slob. ....	MHD 354	455																				
8	5	5	5	8	Bojnice,nem. ....	MHD 355	▲ 456	456	516	535	540	601	626	626	632	714	739	741	800	809	825	901	941	1028	1042	1132	
9	6	6	6	7	Bojnice,Lidl. ....	MHD 356	457	457	517	536	541	602	627	627	634	716	740	742	801	810	826	902	942	1029	1043	1133	
			6		Bojnice,šľacht.stan. ....	MHD							628	628	635		741	743	802	811	827						
10	7	7	7	5	▼ Prievidza,Bojnická cesta .....	MHD 358	500	500	520	537	542	604	630	630	637	719	743	745	805	813	828	906	946	1031	1046	1136	
11	8	8	8	4	<b>Prievidza,aut.st.</b> .....	MHD 400	▲ 502	▲ 502	▲ 523	▲ 540	▲ 545	▲ 607	633	633	640	722	▲ 746	▲ 748	808	816	832	909	▲ 949	1035	1049	▲ 1140	
	10	10		2	Prievidza,Carpathia .....	MHD	▲ 505	505		▲ 543		▲ 610					▲ 751										
	10	10		1	Prievidza,Košovská cesta .....	MHD		506		544		611						753									

© TransData

opačný smer pokračovanie

km				TČ	SAD Prievidza a.s.	30	78	72	38	40	34	66	42	32	44	64	46	56	68	48	50	52	36	54	74	76
0				15	od Lazany,Jednota .....	Δ 1155	...	...	✖	...	...	✖	...	6+	...	6+	...	...	+	✖6	...	1850	6+	...	...	2130
0				14	Lazany,hor.koniec .....	1156	✖	6+	41	...	6+	10	✖	21	✖	21	✖	✖	21	20	21	1851	21	21	21	2132
3	0	0	0	13	<b>Kanianska,Jednota</b> .....	1200	1245	1245	1330	1400	1425	1430	1500	1505	1520	1550	1550	1630	1650	1700	1755	1855	1855	2000	2045	2135
3	0	0	0	12	Kanianska,Kopaničky .....	1202	1247	1247	1332	1402	1427	1432	1502	1507	1522	1552	1552	1632	1651	1702	1757	1857	1857	2002	2047	2137
3	0	0	0	11	Kanianska,sídl. ....	1204	1250	1250	1335	1405	1429	1435	1504	1511	1524	1554	1554	1634	1654	1704	1800	1859	1859	2004	2049	2139
7	4	4	4	10	Bojnice,Dubnica,Jednota .....	MHD 1208	1254	1254	1338	1408	1432	1439	1508	1513	1528	1558	1558	1638	1658	1708	1803	1903	1903	2008	2053	2143
			5	9	Bojnice,Dubnica,slob. ....	MHD 1209	1255	1255							1529							1904	1904	2009		2144
8	5	5	5	8	Bojnice,nem. ....	MHD 1210	1256	1256	1340	1410	1434	1441	1512	1517	1530	1600	1600	1640	1700	1710	1805	1905	1905	▲ 2010	2055	2145
9	6	6	6	7	Bojnice,Lidl. ....	MHD 1211	1257	1257	1341	1411	1435	1442	1513	1518	1531	1601	1601	1641	1701	1711	1807	1906	1906	2011	2056	2146
			6		Bojnice,šľacht.stan. ....	MHD 1212									1532											
10	7	7	7	5	▼ Prievidza,Bojnická cesta .....	MHD 1215	1300	1300	1346	1415	1438	1447	1515	1521	1533	1603	1603	1644	1703	1713	1810	1908	1908	2013	2059	2149
11	8	8	8	4	<b>Prievidza,aut.st.</b> .....	MHD 1219	▲ 1303	▲ 1303	1349	1418	1441	1450	1519	1525	▲ 1537	1607	▲ 1607	1648	1707	1717	▲ 1813	1912	1912	▲ 2017	▲ 2102	2152
	10	10		2	Prievidza,Carpathia .....	MHD	▲ 1306	▲ 1306	...	...	...	...	...	...	...	...	...	...	...	...	...	...	...	...	...	...
	10	10		1	Prievidza,Košovská cesta .....	MHD	...	1308	1308	...	...	...	...	...	...	...	...	...	...	...	...	...	...	...	...	...

© TransData

✖-premáva v pracovné dni

+ -premáva v nedeľu a v štátny sviatok

6 -premáva v sobotu

10 -nepremáva od 23.12 do 7.1., od 3.3. do 7.3., 17.4., 22.4., od 30.6. do 28.8., 30.10. a 31.10.

20 -nepremáva 5.7. a 1.11.

21 -nepremáva 24.12.

41 -nepremáva 23.12., 27.12., 30.12., 31.12.

▲ -zastavuje len na vystupovanie

Δ -Prechádza

▲ -Obchádza

▲ -na spoj 4 nadväzuje spoj 307402/13 na zastávke Prievidza,aut.st.

▲ -na spoj 6 nadväzuje spoj 307411/29 na zastávke Prievidza,aut.st.

▲ -na spoj 8 nadväzuje spoj 307406/9 na zastávke Prievidza,aut.st.

▲ -na spoj 10 nadväzuje spoj 305404/16 na zastávke Prievidza,aut.st.

▲ -na spoj 12 nadväzuje spoj 307410/1 na zastávke Prievidza,aut.st.

▲ -na spoj 28 nadväzuje spoj 307411/5 na zastávke Prievidza,aut.st.

▲ -na spoj 35 nadväzuje spoj 307404/40,307404/65 na zastávke Lazany,Jednota

▲ -na spoj 44 nadväzuje spoj 307435/17 na zastávke Prievidza,aut.st.

▲ -na spoj 46 nadväzuje spoj 305404/38 na zastávke Prievidza,aut.st.

▲ -na spoj 50 nadväzuje spoj 307414/15,307414/27,307429/39,307429/41 na zastávke Prievidza, aut.st.

▲ -na spoj 53 nadväzuje spoj 307404/53 na zastávke Lazany,Jednota

▲ -na spoj 54 nadväzuje spoj 307414/29 na zastávke Prievidza,aut.st.

▲ -na spoj 54 nadväzuje spoj 307431/53 na zastávke Bojnice,nem.

▲ -na spoj 72 nadväzuje spoj 307410/11,307410/13,307410/17 na zastávke Prievidza,aut.st.

▲ -na spoj 74 nadväzuje spoj 307410/21,307410/23,307410/33 na zastávke Prievidza,aut.st.

▲ -na spoj 78 nadväzuje spoj 307410/15,307410/31,307427/47 na zastávke Prievidza,aut.st.

▲ -na spoj 82 nadväzuje spoj 307410/7 na zastávke Prievidza,aut.st.

▲ -na spoj 82 nadväzuje spoj 307431/1 na zastávke Bojnice,nem.

▲ -na spoj 84 nadväzuje spoj 307427/35 na zastávke Prievidza,aut.st.

Δ -spoj 11 možnosť prestupu zo 307411/28 na zastávke Prievidza,aut.st.

Δ -spoj 30 možnosť prestupu zo 307404/61 na zastávke Lazany,Jednota

Δ -spoj 37 možnosť prestupu zo 307410/14 na zastávke Prievidza,aut.st.

Δ -spoj 47 možnosť prestupu zo 304501/4 na zastávke Prievidza,aut.st.

Δ -spoj 49 možnosť prestupu zo 307401/62,307404/50,307411/18,307411/20 na zastávke Prievidza, aut.st.

Δ -spoj 55 možnosť prestupu zo 307435/20 na zastávke Prievidza,aut.st.

Δ -spoj 57 možnosť prestupu zo 307431/62,307432/20 na zastávke Bojnice,nem.

Δ -spoj 57 možnosť prestupu zo 307401/64 na zastávke Prievidza,aut.st.

Δ -spoj 69 možnosť prestupu zo 307402/50 na zastávke Prievidza,aut.st.

Δ -spoj 71 možnosť prestupu zo 307410/20,307410/30 na zastávke Prievidza,aut.st.

Δ -spoj 75 možnosť prestupu zo 307403/36,307404/24,307423/58 na zastávke Prievidza,aut.st.

M-spoj 1 pokračuje na 307405/2 Pravenec,Tatra hor.vrátnica

## 307435 Prievidza-Nováky-Dolné Vestenice-Bánovce n.Bebravou-Trenčín

Platí od 01.06.2025 do 31.12.2025

Prepravu zabezpečuje:SAD Trenčín, a.s.,Trenčín,Zlatovská cesta 29,tel.č.032/6523014 (spoje:30-37,40-43)

SAD Prievidza a.s.,Prievidza,Ciglianska 1,tel.č.046/5424433 (spoje:7-18,23-26,38-39)

SAD Prievidza a.s., prev. Bánovce nad Bebravou,Bánovce nad Bebravou,Moyzesova 661,tel.č.038/7602837 (spoje:1-6,19-22)

km						Tč	SAD Prievidza a.s.	15	7	1	33	39	43	41	9	3	31	23	37	17	5	35	19	21	25
0	0	0	0	0	0	1	od Prievidza,aut.st. .... MHD	430	530	640	922	1005	1200	1300	1300	1345	1455	1500	1508	1545	1645	1740	1745	1850	1900
12	12	12	12	12	12	3	Nováky,Horné Lelovce ....	442	542	653	934	1018	1212	1312	1313	1358	1509	1513	1521	1558	1658	1752	1758	1903	1913
20	20	20	20	20	20	4	Horné Vestenice,rázc. ....	450	550	701	942	1026	1220	1320	1322	1406	1517	1521	1529	1606	1706	1800	1806	1911	1921
23	23	23	23	23	23	5	Dolné Vestenice,Jednota ....	453	553	704	945	1029	1223	1323	1325	1409	1520	1524	1532	1609	1709	1803	1809	1914	1924
25	25	25	25	25	25	6	Hradište,rázc.-E572 ....	456	556	707	948	1032	1226	1326	1328	1412	1523	1527	1535	1612	1712	1806	1812	1917	1927
31	31	31	31	31	31	7	Brezolupy,rázc. ....	501	601	712	953	1037	1231	1331	1334	1418	1528	1532	1540	1617	1717	1811	1817	1922	1932
37	37	37	37	37	37	8	pr od Bánovce n.Bebravou,AS .... MHD	510	610	723	1000	1044	1241	1341	1342	1425	1536	1540	1547	1625	1725	1818	1825	1930	1940
38						9	Bánovce n.Bebravou,Dubníčka OC ....	510	612	723	...	...	1241	1341	1342	1426	...	1540	...	1625	...	...	...	1930	1940
			39			10	Bánovce n.Bebravou,Horné Ozorovce ....	514	616	...	...	...	1244	1344	...	...	...	1543	...	...	...	...	...	...	1943
			47			11	Svinná,aut.st. ....	523	...	...	...	...	1254	1354	...	...	...	...	...	1637	...	...	...	1942	...
48	47	47		47	47	12	Svinná,rázc. ....	525	624	735	...	...	1255	1355	1354	1437	...	1553	...	1639	...	...	...	1944	1953
52	51	51		51	51	13	Trenč.Mitice,rázc. ....	529	628	739	...	...	1259	1359	1358	1441	...	1557	...	1643	...	...	...	1948	1957
54		53				14	Mníchova Lehota,žel.st. ....	...	...	...	...	...	1301	1401	...	...	...	1559	...	...	...	...	...	1959	...
62	61	61				15	Trenčín,TESCO ....	...	...	...	...	...	1311	1411	1410	1453	...	1609	...	1656	...	...	...	2000	2009
65	64	64		63	63	16	Trenčín,Električná nem. .... MHD	543	642	755	...	...	1315	1415	1415	1458	...	1614	...	1701	...	...	...	2005	2014
66	65	65		64	64	17	Trenčín,Električná .... MHD	545	644	757	...	...	1317	1417	1417	1500	...	1616	...	1703	...	...	...	2007	2016
66	65	65		64	64	18	Trenčín,Hasičská .... MHD	547	646	759	...	...	1319	1419	1419	1502	...	1618	...	1705	...	...	...	2009	2018
67	66	66		65	65	19	pr Trenčín,aut.st. .... MHD	551	650	803	...	...	1322	1422	1423	1506	...	1622	...	1709	...	...	...	2013	2022

opačný smer

km						Tč	SAD Prievidza a.s.	2	16	32	8	40	4	38	30	36	10	6	34	22	20	24	18	26
0	0	0	0	0	0	19	od Trenčín,aut.st. .... MHD	...	710	...	830	935	1010	1200	...	...	1450	1515	...	1600	...	1735	1850	2035
1	1	1	1	1	1	18	Trenčín,Hasičská .... MHD	...	713	...	833	937	1013	1203	...	...	1454	1519	...	1603	...	1738	1853	2037
1	1	1	1	1	1	17	Trenčín,Električná .... MHD	...	715	...	835	939	1015	1205	...	...	1456	1521	...	1605	...	1740	1855	2039
2	2	2	2	2	2	16	Trenčín,Električná nem. .... MHD	...	717	...	837	941	1017	1207	...	...	1458	1523	...	1607	...	1742	1857	2041
5	5	5				15	Trenčín,TESCO ....	...	...	...	...	...	...	1212	...	...	...	...	...	1612	...	1747	1902	2046
			9			20	Mníchova Lehota,ZŠ ....	...	...	...	...	950	...	...	...	...	...	...	...	...	...	...	...	...
13			12		12	14	Mníchova Lehota,žel.st. ....	...	728	...	...	953	...	...	...	...	...	...	...	...	...	1756	1911	2055
15	15	15	14	14	14	13	Trenč.Mitice,rázc. ....	...	731	...	851	955	1033	1225	...	...	...	...	...	1625	...	1759	1914	2058
19	19	19	18	18	18	12	Svinná,rázc. ....	...	735	...	855	959	1037	1229	...	...	1517	1542	...	1629	...	1803	1918	2102
	19		18		18	11	Svinná,aut.st. ....	...	737	...	...	1001	...	...	...	...	...	...	...	1631	...	...	1920	...
27	27		26		26	10	Bánovce n.Bebravou,Horné Ozorovce ....	...	745	...	...	1009	...	...	...	...	...	...	...	1640	...	1811	1928	...
29						9	Bánovce n.Bebravou,Dubníčka OC ....	...	...	...	...	...	...	...	...	...	...	...	...	...	...	1814	...	2112
						8	pr od Bánovce n.Bebravou,AS .... MHD	510	750	815	910	1015	1050	1245	1405	1418	1530	1555	1635	1645	1803	1818	1932	2116
36	35	35	34	34	34	7	Brezolupy,rázc. ....	516	756	820	916	1020	1056	1251	1410	1423	1536	1601	1640	1651	1809	1824	1939	2122
42	41	41	40	40	40	6	Hradište,rázc.-E572 ....	521	802	827	922	1027	1103	1258	1417	1430	1542	1607	1647	1657	1815	1830	1945	2128
44	43	43	42	42	42	5	Dolné Vestenice,Jednota ....	524	805	830	925	1030	1106	1301	1421	1434	1545	1610	1650	1700	1818	1833	1948	2131
47	46	46	45	45	45	4	Horné Vestenice,rázc. ....	527	808	833	928	1033	1109	1304	1423	1436	1548	1613	1653	1703	1821	1836	1951	2134
55	54	54	53	53	53	3	Nováky,Horné Lelovce ....	535	816	841	936	1041	1117	1312	1432	1445	1556	1621	1701	1711	1829	1844	1959	2142
66	65	65	64	64	64	2	pr Prievidza,Gymnázium .... MHD	546	827	851	947	1051	1128	1322	1444	1456	1607	1632	1711	1722	1840	1854	2009	2152
67	66	66	65	65	65	1	pr Prievidza,aut.st. .... MHD	549	830	853	950	1053	1131	1325	1446	1458	1610	1635	1714	1725	1843	1857	2012	2155

✱-premáva v pracovné dni  
+-premáva v nedeľu a v štátny sviatok

⑥-premáva v sobotu

~~20~~-nepremáva 5.7. a 1.11.

~~24~~-nepremáva 24.12.

~~27~~-nepremáva 27.12., 30. a 31.12.

~~28~~-nepremáva 5.7. a 1.11., premáva tiež 27.12., 30. a 31.12.

~~29~~-premáva tiež 27.12., 30. a 31.12.

~~30~~-nepremáva 23.12., 27.12., 30.12., 31.12., 2.1., 3.1., 7.1. a od 30.6. do 28.8.

~~31~~-nepremáva 23.12., 27.12., 30.12., 31.12.

~~36~~-premáva 23.12., 2.1., 3.1., 7.1. a od 30.6. do 28.8.

~~39~~-premáva 27.12., 30.12. a 31.12.

J-Prechádza

-Obchádza

▲-na spoj 1 nadväzuje spoj 301416/12 na zastávke Bánovce n.Bebravou,AS  
▲-na spoj 2 nadväzuje spoj 305402/4 na zastávke Hradište,rázc.-E572  
▲-na spoj 2 nadväzuje spoj 307425/1 na zastávke Prievidza,aut.st.  
▲-na spoj 3 nadväzuje spoj 301406/25,301407/55 na zastávke Bánovce n.Bebravou,AS  
▲-na spoj 5 nadväzuje spoj 305404/42 na zastávke Nováky,Horné Lelovce  
▲-na spoj 6 nadväzuje spoj 305404/38 na zastávke Nováky,Horné Lelovce  
▲-na spoj 6 nadväzuje spoj 307433/45 na zastávke Prievidza,aut.st.  
▲-na spoj 8 nadväzuje spoj 301415/17,301416/15,301420/46 na zastávke Bánovce n.Bebravou,AS  
▲-na spoj 8 nadväzuje spoj 305402/10,307419/20 na zastávke Hradište,rázc.-E572  
▲-na spoj 8 nadväzuje spoj 307427/35 na zastávke Prievidza,aut.st.  
▲-na spoj 9 nadväzuje spoj 307416/11 na zastávke Nováky,Horné Lelovce  
▲-na spoj 10 nadväzuje spoj 301411/19 na zastávke Bánovce n.Bebravou,AS  
▲-na spoj 10 nadväzuje spoj 305404/64 na zastávke Hradište,rázc.-E572  
▲-na spoj 10 nadväzuje spoj 307414/11 na zastávke Nováky,Horné Lelovce  
▲-na spoj 10 nadväzuje spoj 307427/67 na zastávke Prievidza,aut.st.  
▲-na spoj 16 nadväzuje spoj 301411/9 na zastávke Bánovce n.Bebravou,AS  
▲-na spoj 16 nadväzuje spoj 305404/22 na zastávke Hradište,rázc.-E572  
▲-na spoj 17 nadväzuje spoj 301401/21 na zastávke Bánovce n.Bebravou,AS  
▲-na spoj 18 nadväzuje spoj 301401/25,301402/51,301405/25,301407/31,301414/39,301416/33 na zastávke Bánovce n.Bebravou,AS  
▲-na spoj 20 nadväzuje spoj 307434/55 na zastávke Prievidza,aut.st.  
▲-na spoj 21 nadväzuje spoj 301401/25,301402/51,301405/25,301407/31,301414/39,301416/33 na zastávke Bánovce n.Bebravou,AS  
▲-na spoj 22 nadväzuje spoj 301404/38 na zastávke Svinná,aut.st.

▲-na spoj 22 nadväzuje spoj 301414/37 na zastávke Bánovce n.Bebravou,AS  
▲-na spoj 22 nadväzuje spoj 305404/35 na zastávke Horné Vestenice,rázc.  
▲-na spoj 24 nadväzuje spoj 305402/28 na zastávke Bánovce n.Bebravou,AS  
▲-na spoj 30 nadväzuje spoj 305404/28 na zastávke Hradište,rázc.-E572  
▲-na spoj 38 nadväzuje spoj 301412/11 na zastávke Bánovce n.Bebravou,AS  
▲-na spoj 38 nadväzuje spoj 307416/11,307419/13 na zastávke Nováky,Horné Lelovce  
▲-na spoj 38 nadväzuje spoj 307427/101 na zastávke Prievidza,aut.st.  
△-spoj 1 možnosť prestupu zo 301416/14 na zastávke Bánovce n.Bebravou,AS  
△-spoj 1 možnosť prestupu zo 305404/16 na zastávke Dolné Vestenice,Jednota  
△-spoj 2 možnosť prestupu zo 301403/22,301404/2,301405/2,301410/2,301411/2,301414/8,301415/2 na zastávke Bánovce n.Bebravou,AS  
△-spoj 3 možnosť prestupu zo 307419/15 na zastávke Dolné Vestenice,Jednota  
△-spoj 3 možnosť prestupu zo 307425/2 na zastávke Prievidza,aut.st.  
△-spoj 4 možnosť prestupu zo 305402/13 na zastávke Hradište,rázc.-Hlavná ul.  
△-spoj 6 možnosť prestupu zo 305402/23 na zastávke Hradište,rázc.-Hlavná ul.  
△-spoj 7 možnosť prestupu zo 307416/6,307438/42 na zastávke Nováky,Horné Lelovce  
△-spoj 15 možnosť prestupu zo 301410/2,301414/8,301415/2 na zastávke Bánovce n.Bebravou,AS  
△-spoj 15 možnosť prestupu zo 305404/2 na zastávke Dolné Vestenice,Jednota  
△-spoj 15 možnosť prestupu zo 305402/1 na zastávke Hradište,rázc.-Hlavná ul.  
△-spoj 15 možnosť prestupu zo 307416/2,307438/40 na zastávke Nováky,Horné Lelovce  
△-spoj 17 možnosť prestupu zo 305402/23 na zastávke Hradište,rázc.-Hlavná ul.  
△-spoj 17 možnosť prestupu zo 307438/22 na zastávke Nováky,Horné Lelovce  
△-spoj 17 možnosť prestupu zo 307427/54,307434/44 na zastávke Prievidza,aut.st.  
△-spoj 17 možnosť prestupu zo 301404/31 na zastávke Svinná,aut.st.  
△-spoj 21 možnosť prestupu zo 301420/35 na zastávke Bánovce n.Bebravou,AS  
△-spoj 21 možnosť prestupu zo 307431/36 na zastávke Prievidza,aut.st.  
△-spoj 23 možnosť prestupu zo 301420/29 na zastávke Bánovce n.Bebravou,AS  
△-spoj 23 možnosť prestupu zo 305404/27,307414/28 na zastávke Nováky,Horné Lelovce  
△-spoj 25 možnosť prestupu zo 301417/18 na zastávke Bánovce n.Bebravou,AS  
△-spoj 30 možnosť prestupu zo 301402/38 na zastávke Bánovce n.Bebravou,AS  
△-spoj 32 možnosť prestupu zo 301415/18 na zastávke Bánovce n.Bebravou,AS  
△-spoj 39 možnosť prestupu zo 050135/3 na zastávke Prievidza,aut.st.  
M-spoj 31 pokračuje na 309422/32 Trenčín,aut.st.  
M-spoj 33 pokračuje na 309433/10 Trenčín,aut.st.  
M-spoj 35 pokračuje na 309433/22 Trenčín,aut.st.  
M-spoj 39 pokračuje na 301420/17 Trenčín,aut.st.

307436 Zem.Kostoľany-Nováky-Nitrianske Rudno-Seč

Prepravu zabezpečuje:SAD Prievidza a.s.,Prievidza,Ciglianska 1,tel.č.046/5424433

km	Tč	SAD Prievidza a.s.	1	3	7	9	23	13	15	19	25	21	31	37	27	29
1	od	<b>Zemianske Kostoľany,ENO</b> .....	...	...	...	...	...	...	...	...	...	...	...	...	...	...
2		Zemianske Kostoľany,Pórobetón .....	...	...	...	...	...	...	...	...	...	...	...	...	...	...
3		Nováky,FORTISCHEM .....	...	...	...	...	...	...	...	...	...	...	...	...	...	...
8		<b>Nováky,žel.st.</b> .....	...	...	...	...	...	...	...	...	...	...	...	...	...	...
7		Nováky,poliklinika .....	...	...	...	...	...	...	...	...	...	...	...	...	...	...
9		Nováky,Horné Lelovce .....	...	...	...	...	...	...	...	...	...	...	...	...	...	...
10		Nitrianske Sučany,Majer .....	...	...	...	...	...	...	...	...	...	...	...	...	...	...
11		Diviacka N.Ves,dol.koniec .....	...	...	...	...	...	...	...	...	...	...	...	...	...	...
12		Diviacka N.Ves,hor.koniec .....	...	...	...	...	...	...	...	...	...	...	...	...	...	...
13		Diviaky n.Nitricou,Somor.Ves,rázc. ....	...	...	...	...	...	...	...	...	...	...	...	...	...	...
15		Diviaky n.Nitricou,Jednota .....	...	...	...	...	...	...	...	...	...	...	...	...	...	...
16		Diviaky n.Nitricou,hor.koniec .....	...	...	...	...	...	...	...	...	...	...	...	...	...	...
17		Diviaky n.Nitricou,Ješkova Ves n.N. ....	...	...	...	...	...	...	...	...	...	...	...	...	...	...
18		Nitrianske Rudno,dol.koniec .....	6	...	...	...	...	10	10	...	...	...	6	6	...	...
19		Nitrianske Rudno,ZŠ .....	20	...	...	...	11	1255	1340	...	1548	...	1628	...	20	20
20		<b>Nitrianske Rudno,rázc.</b> .....	650	652	1015	1155	1220	1256	1341	1500	1550	1630	1900	1900	1900	2250
1	16	Nitrianske Rudno,priehrada .....	651	653	1017	1157	1222	1257	1343	1501	1551	1631	1902	1902	1902	2251
2	15	Kostolná Ves,rázc. ....	653	655	1019	1159	1224	1259	1345	1503	1553	1633	1903	1903	1904	2252
2	21	Kostolná Ves,kult.dom .....	654	656	1020	1200	1225	1300	1346	1505	1554	1634	1904	1904	1905	2253
3	22	Seč,RD .....	656	658	1022	1202	1227	1302	1347	1506	1556	1636	1906	1906	1907	2255
4	23	Seč,dol.koniec .....	657	659	1023	1204	1229	1303	1348	1507	1557	1637	1908	1908	1909	2257
4	24	<b>Seč,MŠ</b> .....	659	701	1025	1205	1230	1305	1350	1509	1559	1639	1910	1910	1910	2300

© TransData

opačný smer

km	Tč	SAD Prievidza a.s.	50	2	6	44	8	10	14	18	16	20	22	40	38	42	30	32	46
			...																
0	12	od Šútovce,hor.koniec .....	435	...	...	...	...	...	...	...	...	...	...	...	...	...	...	...	...
0	13	Šútovce,dol.koniec .....	436	...	...	...	...	...	...	...	...	...	...	...	...	...	...	...	...
3	14	Dlžín,rázc. ....	440	...	20	...	10	...	...	6	...	10	...	...	...	6	...	...	6
15		Kostolná Ves,rázc. ....	...	...	M	11	M	...	...	20	...	M	10	...	...	20	...	M	20
0	24	<b>Seč,MŠ</b> .....	440	455	548	...	548	720	1040	1240	1240	1305	1350	1510	1610	1845	1845	2040	2045
0	0	Seč,dol.koniec .....	442	456	550	...	550	722	1041	1241	1242	1307	1351	1511	1611	1847	1847	2042	2047
1	1	Seč,RD .....	443	458	552	...	552	724	1043	1243	1243	1309	1352	1512	1612	1848	1848	2044	2049
2	2	Kostolná Ves,kult.dom .....	445	500	554	...	554	727	1045	1244	1245	1310	1354	1514	1614	1850	1850	2046	2051
2	2	Kostolná Ves,rázc. ....	442	446	501	556	556	728	1046	1245	1247	1311	1355	1516	1615	1852	1852	2047	2052
3	3	Nitrianske Rudno,priehrada .....	444	448	502	558	558	730	1048	1247	1248	1313	1356	1517	1617	1853	1853	2049	2054
4	4	<b>Nitrianske Rudno,rázc.</b> .....	446	450	504	600	600	733	1050	1248	1250	1315	1358	1520	1620	1855	1855	2050	2055
4	4	Nitrianske Rudno,ZŠ .....	448	...	...	601	601	734	...	1250	...	...	1400	...	...	...	...	...	...
4	4	Nitrianske Rudno,dol.koniec .....	...	...	...	603	603	735	...	...	...	...	...	...	...	...	...	...	...
7		Diviaky n.Nitricou,Ješkova Ves n.N. ....	...	...	...	...	...	737	...	...	...	...	...	...	...	...	...	...	...
8		Diviaky n.Nitricou,hor.koniec .....	...	...	...	...	...	739	...	...	...	...	...	...	...	...	...	...	...
8		Diviaky n.Nitricou,Jednota .....	...	...	...	...	...	741	...	...	...	...	...	...	...	...	...	...	...
7		Diviaky n.Nitricou,Ješkova Ves n.N.,LIMEX .....	...	...	...	605	605	...	...	...	...	...	...	...	...	...	...	...	...
8		Diviaky n.Nitricou,Banky .....	...	...	...	606	606	...	...	...	...	...	...	...	...	...	...	...	...
9		Diviaky n.Nitricou,Mačov .....	...	...	...	608	608	...	...	...	...	...	...	...	...	...	...	...	...
10		Diviaky n.Nitricou,rázc.k Mačovu .....	...	...	...	610	610	...	...	...	...	...	...	...	...	...	...	...	...
9	11	Diviaky n.Nitricou,Somor.Ves,rázc. ....	...	...	...	611	611	742	...	...	...	...	...	...	...	...	...	...	...
10	12	Diviacka N.Ves,hor.koniec .....	...	...	...	613	613	744	...	...	...	...	...	...	...	...	...	...	...
10	12	Diviacka N.Ves,dol.koniec .....	...	...	...	615	615	746	...	...	...	...	...	...	...	...	...	...	...
13	15	Nitrianske Sučany,Majer .....	...	...	...	618	618	749	...	...	...	...	...	...	...	...	...	...	...
16	18	Nováky,Horné Lelovce .....	...	...	...	621	621	752	...	...	...	...	...	...	...	...	...	...	...
18	20	Nováky,poliklinika .....	...	...	...	624	624	755	...	...	...	...	...	...	...	...	...	...	...
19	21	<b>Nováky,žel.st.</b> .....	...	...	...	626	626	758	...	...	...	...	...	...	...	...	...	...	...
22		Nováky,FORTISCHEM .....	...	...	...	629	629	...	...	...	...	...	...	...	...	...	...	...	...
23		Zemianske Kostoľany,Pórobetón .....	...	...	...	631	631	...	...	...	...	...	...	...	...	...	...	...	...
24	1	<b>Zemianske Kostoľany,ENO</b> .....	...	...	...	633	633	...	...	...	...	...	...	...	...	...	...	...	...

© TransData

✱-premáva v pracovné dni

Ⓢ-premáva v sobotu

~~10~~-nepremáva od 23.12 do 7.1., od 3.3. do 7.3., 17.4., 22.4., od 30.6. do 28.8., 30.10. a 31.10.

~~11~~-premáva od 23.12 do 7.1., od 3.3. do 7.3., 17.4., 22.4., od 30.6. do 28.8., 30.10. a 31.10.

~~20~~-nepremáva 5.7. a 1.11.

~~21~~-nepremáva 23.12., 27.12., 30.12., 31.12.

J-Prechádza

-Obchádza

▲-na spoj 2 nadväzuje spoj 307438/2,307438/4 na zastávke Nitrianske Rudno,rázc.

▲-na spoj 3 nadväzuje spoj 307431/16 na zastávke Kostolná Ves,rázc.

▲-na spoj 6 nadväzuje spoj 307431/2,307432/2 na zastávke Nitrianske Rudno,rázc.

▲-na spoj 8 nadväzuje spoj 305404/68 na zastávke Nitrianske Sučany,Majer

▲-na spoj 8 nadväzuje spoj 307419/6 na zastávke Nováky,Horné Lelovce

▲-na spoj 8 nadväzuje spoj 307431/4,307431/6,307432/4,307432/6 na zastávke Kostolná Ves,rázc.

▲-na spoj 14 nadväzuje spoj 307415/5,307415/9 na zastávke Nitrianske Rudno,rázc.

▲-na spoj 16 nadväzuje spoj 307438/14 na zastávke Nitrianske Rudno,rázc.

▲-na spoj 30 nadväzuje spoj 307414/15,307431/61,307432/15 na zastávke Nitrianske Rudno,rázc.

▲-na spoj 38 nadväzuje spoj 307414/11,307414/34 na zastávke Nitrianske Rudno,rázc.

▲-na spoj 42 nadväzuje spoj 307414/27,307431/63,307432/9 na zastávke Nitrianske Rudno,rázc.

▲-na spoj 44 nadväzuje spoj 307419/6 na zastávke Nováky,Horné Lelovce

▲-na spoj 44 nadväzuje spoj 307431/4,307431/6,307432/4,307432/6 na zastávke Kostolná Ves,rázc.

▲-na spoj 46 nadväzuje spoj 307438/30 na zastávke Nitrianske Rudno,rázc.

▲-na spoj 50 nadväzuje spoj 307438/2 na zastávke Nitrianske Rudno,rázc.

△-spoj 1 možnosť prestupu zo 307438/5 na zastávke Nitrianske Rudno,rázc.

△-spoj 3 možnosť prestupu zo 307414/10,307438/7 na zastávke Nitrianske Rudno,rázc.

△-spoj 7 možnosť prestupu zo 307414/3 na zastávke Nitrianske Rudno,rázc.

△-spoj 8 možnosť prestupu zo 307431/4,307432/4 na zastávke Nitrianske Rudno,priehrada

△-spoj 8 možnosť prestupu zo 307431/6,307432/6 na zastávke Nitrianske Rudno,rázc.

△-spoj 10 možnosť prestupu zo 307416/8,307438/44 na zastávke Nitrianske Rudno,rázc.

△-spoj 13 možnosť prestupu zo 307415/46 na zastávke Nitrianske Rudno,rázc.

△-spoj 15 možnosť prestupu zo 307416/11,307438/21 na zastávke Nitrianske Rudno,rázc.

△-spoj 19 možnosť prestupu zo 307422/4,307422/6 na zastávke Nitrianske Rudno,rázc.

△-spoj 21 možnosť prestupu zo 307414/34 na zastávke Nitrianske Rudno,rázc.

△-spoj 37 možnosť prestupu zo 307414/27 na zastávke Nitrianske Rudno,rázc.

△-spoj 44 možnosť prestupu zo 307431/4,307432/4 na zastávke Nitrianske Rudno,priehrada

△-spoj 44 možnosť prestupu zo 307414/6,307431/6,307432/6 na zastávke Nitrianske Rudno,rázc.

M-spoj 6 pokračuje na 307440/11 Dolné Vestenice,Vegum a.s.

M-spoj 8 pokračuje na 307408/13 Bystričany,Chalmová

M-spoj 20 pokračuje na 307440/7 Dolné Vestenice,Vegum a.s.

M-spoj 32 pokračuje na 307440/9 Dolné Vestenice,Vegum a.s.



# 307438 Zem.Kostoľany-Nováky-Čavoj-Valaská Belá

Prepravu zabezpečuje:SAD Prievidza a.s.,Prievidza,Ciglianska 1,tel.č.046/5424433

km										Tč										SAD Prievidza a.s.										3	1	47	39		7	9	5	11	15																																																																																																																																																																																																																																																																																																																																																																																																																																																																																																																																																																																																																																																																																																																																																																																																																																																																																																																																																																																																														
0	0														1	od	Zemianske Kostoľany,ENO .....	...	530	530	530	530	530	530	530	530	530	530	530	530	530	530	530	530	530	530	530	530	530	530	530	530	530	530	530	530	530	530	530	530	530	530	530	530	530	530	530	530	530	530	530	530	530	530	530	530	530	530	530	530	530	530	530	530	530	530	530	530	530	530	530	530	530	530	530	530	530	530	530	530	530	530	530	530	530	530	530	530	530	530	530	530	530	530	530	530	530	530	530	530	530	530	530	530	530	530	530	530	530	530	530	530	530	530	530	530	530	530	530	530	530	530	530	530	530	530	530	530	530	530	530	530	530	530	530	530	530	530	530	530	530	530	530	530	530	530	530	530	530	530	530	530	530	530	530	530	530	530	530	530	530	530	530	530	530	530	530	530	530	530	530	530	530	530	530	530	530	530	530	530	530	530	530	530	530	530	530	530	530	530	530	530	530	530	530	530	530	530	530	530	530	530	530	530	530	530	530	530	530	530	530	530	530	530	530	530	530	530	530	530	530	530	530	530	530	530	530	530	530	530	530	530	530	530	530	530	530	530	530	530	530	530	530	530	530	530	530	530	530	530	530	530	530	530	530	530	530	530	530	530	530	530	530	530	530	530	530	530	530	530	530	530	530	530	530	530	530	530	530	530	530	530	530	530	530	530	530	530	530	530	530	530	530	530	530	530	530	530	530	530	530	530	530	530	530	530	530	530	530	530	530	530	530	530	530	530	530	530	530	530	530	530	530	530	530	530	530	530	530	530	530	530	530	530	530	530	530	530	530	530	530	530	530	530	530	530	530	530	530	530	530	530	530	530	530	530	530	530	530	530	530	530	530	530	530	530	530	530	530	530	530	530	530	530	530	530	530	530	530	530	530	530	530	530	530	530	530	530	530	530	530	530	530	530	530	530	530	530	530	530	530	530	530	530	530	530	530	530	530	530	530	530	530	530	530	530	530	530	530	530	530	530	530	530	530	530	530	530	530	530	530	530	530	530	530	530	530	530	530	530	530	530	530	530	530	530	530	530	530	530	530	530	530	530	530	530	530	530	530	530	530	530	530	530	530	530	530	530	530	530	530	530	530	530	530	530	530	530	530	530	530	530	530	530	530	530	530	530	530	530	530	530	530	530	530	530	530	530	530	530	530	530	530	530	530	530	530	530	530	530	530	530	530	530	530	530	530	530	530	530	530	530	530	530	530	530	530	530	530	530	530	530	530	530	530	530	530	530	530	530	530	530	530	530	530	530	530	530	530	530	530	530	530	530	530	530	530	530	530	530	530	530	530	530	530	530	530	530	530	530	530	530	530	530	530	530	530	530	530	530	530	530	530	530	530	530	530	530	530	530	530	530	530	530	530	530	530	530	530	530	530	530	530	530	530	530	530	530	530	530	530	530	530	530	530	530	530	530	530	530	530	530	530	530	530	530	530	530	530	530	530	530	530	530	530	530	530	530	530	530	530	530	530	530	530	530	530	530	530	530	530	530	530	530	530	530	530	530	530	530	530	530	530	530	530	530	530	530	530	530	530	530	530	530	530	530	530	530	530	530	530	530	530	530	530	530	530	530	530	530	530	530	530	530	530	530	530	530	530	530	530	530	530	530	530	530	530	530	530	530	530	530	530	530	530	530	530	530	530	530	530	530	530	530	530	530	530	530	530	530	530	530	530	530	530	530	530	530	530	530	530	530	530	530	530	530	530	530	530	530	530	530	530	530	530	530	530	530	530	530	530	530	530	530	530	530	530	530	530	530	530	530	530	530	530	530	530	530	530	530	530	530	530	530	530	530	530	530	530	530	530	530	530	530	530	530	530	530	530	530	530	530	530	530	530	530	530	530	530	530	530	530	530	530	530	530	530	530	530	530	530	530	530	530	530	530	530	530	530	530	530	530	530	530	530	530	530	530	530	530	530	530	530	530	530	530	530	530	530	530	530	530	530	530	530	530	530	530	530	530	530	530	530	530	530	530	530	530	530	530	530	530	530	530	530	530	530	530	530	530	530	530	530	530	530	530	530	530	530	530	530	530	530	530	530	530	530	530	530	530	530	530	530	530	530	530	530	530	530	530	530	530	530	530	530	530	530	530	530	530	530	530	530	530	530	530	530	530	530	530	530	530	530	530	530	530	530	530	530	530	530	530	530	530	530	530	530	530	530	530	530	530	530	530	530	530	530	530	530	530	530	530	530	530	530	530	530	530	530	530	530	530	530	530	530	530	530	530	530	530	530	530	530	530	530	530	530	530	530	530	530	530	530	530	530	530	530	530	530	530	530	530	530

# 307438 Zem.Kostoľany-Nováky-Čavojs-Valaská Belá

pokračovanie

km										Tč	SAD Prievidza a.s.	13	41	19	21	51	57	23	53	25	27
0	0									1	od Zemianske Kostoľany,ENO .....	...	...	...	...	...	✖	...	+	⑥	
1	1									2	Zemianske Kostoľany,Pórobetón .....	...	...	...	✖	...	✖	...	1415	1415	
2	2									3	Nováky,FORTISCHEM .....	...	...	...	✖	...	1415	...	1417	1417	
3	3									4	Nováky,žel.st. ....	...	...	...	✖	...	1415	...	1419	1419	
4	4									5	Nováky,poliklinika .....	✖	...	...	1310	1330	...	...	1422	1422	
6	6									6	Nováky,Horné Lelovce .....	Δ 635	...	...	1313	1332	...	Δ 1421	✖	1425	
										7	Nováky,Dolina .....	...	...	...	1316	1335	...	✖	1428	1428	
										8	Nováky,Horné Lelovce .....	...	...	...	1340	...	...	1415	...	...	
9	9									9	Nitrianske Sučany,Majer .....	638	...	...	...	...	...	1420	...	...	
12	12									10	Diviacka N.Ves,dol.koniec .....	644	...	...	1319	...	...	1424	1431	1431	
12	12									11	Diviacka N.Ves,hor.koniec .....	647	...	...	1322	...	...	1427	1434	1434	
13	13									12	Diviaky n.Nitricou,Somor.Ves,rázc. ....	649	...	...	1323	...	...	1428	1435	1435	
14	14									13	Diviaky n.Nitricou,Jednota .....	651	...	...	1325	...	...	1430	1436	1436	
										14	Diviaky n.Nitricou,rázc.k Mačovu .....	653	...	...	1326	...	...	...	...	...	
										15	Diviaky n.Nitricou,Mačov .....	655	...	...	1328	...	...	...	...	...	
										16	Diviaky n.Nitricou,Banky .....	657	...	...	1330	...	...	...	...	...	
										17	Diviaky n.Nitricou,Ješkova Ves n.N.,LIMEX .....	659	...	...	1331	...	...	...	...	...	
										18	Diviaky n.Nitricou,hor.koniec .....	...	...	...	...	...	...	1432	1439	1439	
										19	Diviaky n.Nitricou,Ješkova Ves n.N. ....	...	...	...	...	...	...	1434	1441	1441	
										20	Nitrianske Rudno,dol.koniec .....	701	...	...	1333	...	...	1436	1443	1443	
										21	Nitrianske Rudno,ZŠ .....	702	...	...	1336	...	...	1437	1444	1444	
										22	Nitrianske Rudno,rázc. ....	Δ 704	...	...	1337	...	...	1438	1439	Δ 1446	
										23	Rudnianska Lehota,rázc. ....	Δ 704	...	...	1340	...	...	1438	...	Δ 1452	
										24	Rudnianska Lehota,dol.koniec .....	706	...	...	1342	...	...	1440	...	...	
										25	Rudnianska Lehota,OcÚ .....	707	...	...	...	...	...	...	1454	1454	
										26	Rudnianska Lehota,hor.koniec .....	708	...	...	...	...	...	...	1455	1455	
										27	Rudnianska Lehota,hate .....	709	...	...	...	...	...	...	1456	1456	
										28	Rudnianska Lehota,hor.koniec .....	...	...	...	...	...	...	...	1457	1457	
										29	Rudnianska Lehota,OcÚ .....	...	...	...	...	...	...	...	1458	1458	
										30	Rudnianska Lehota,dol.koniec .....	...	...	...	...	...	...	...	1459	1459	
										31	Rudnianska Lehota,rázc. ....	...	...	...	...	...	...	...	1500	1500	
										32	Liešťany,dol.koniec .....	...	...	✖	1344	...	...	...	1501	1501	
										33	Liešťany,ZŠ .....	...	...	Δ 1230	1345	...	...	1441	...	1503	
										34	Liešťany,Jednota .....	...	...	Δ 1231	Δ 1346	...	...	1442	...	1504	
										35	Liešťany,Dobročná .....	...	...	1232	1348	...	...	1443	...	1505	
										36	Nevidzany,dol.koniec .....	...	...	1234	1350	...	...	...	...	...	
										37	Nevidzany,Jednota .....	...	...	1235	1351	...	...	...	...	...	
										38	Liešťany,hor.koniec .....	...	...	...	...	...	...	1445	...	1507	
										39	Temeš,rázc. ....	...	...	...	...	...	...	1448	...	1510	
										40	Temeš,OcÚ .....	...	...	...	...	...	...	...	...	1514	
										41	Temeš,rázc. ....	...	...	...	...	...	...	...	...	1517	
										42	Valaská Belá,Klin .....	...	...	...	...	...	...	...	1513	1520	
										43	Čavoj,dolný mlyn .....	...	...	...	...	...	...	...	...	...	
										44	Čavoj,Jednota .....	...	...	...	...	...	...	...	...	...	
										45	Čavoj,dolný mlyn .....	...	...	...	...	...	...	...	...	...	
										46	Valaská Belá,Klin .....	...	...	...	...	...	...	1451	...	...	
										47	Valaská Belá,u Kochanov .....	...	...	...	...	...	...	1452	...	1514	
										48	Valaská Belá,Matušíková .....	...	...	...	...	...	...	1453	...	1515	
										49	Valaská Belá,Mišánka .....	...	...	...	...	...	...	1454	...	1516	
										50	Valaská Belá,Studenec .....	...	...	...	...	...	...	1455	...	1517	
										51	Valaská Belá,Pastierky .....	...	✖	...	...	...	...	1456	...	1518	
										52	Valaská Belá,Ludová tvorba .....	...	✖	...	...	✖	1457	...	1519	1526	
										53	Valaská Belá,štred obce .....	...	805	...	...	1355	1458	...	1521	1528	
										54	Valaská Belá,krištál' .....	...	806	...	...	1356	1500	...	1523	1530	
										55	Valaská Belá,Stanák .....	...	810	...	...	1400	1503	...	...	...	

# 307438 Zem.Kostoľany-Nováky-Čavoj-Valaská Belá

pokračovanie

km										Tč	SAD Prievidza a.s.	31	29	55	35		33	37	45	43	17
0	0									1	od Zemianske Kostoľany,ENO .....	1415	...	...	...	...	...	...	2215	2215	...
1	1									2	Zemianske Kostoľany,Pórobetón .....	1417	...	...	...	...	...	...	2217	2217	...
2	2									3	Nováky,FORTISCHEM .....	1420	1425	1520	...	...	...	...	2219	2219	...
3	3									4	Nováky,žel.st. ....	1425	1428	1523	1630	...	...	...	2222	2222	...
4	4									5	Nováky,poliklinika .....	1428	1431	1526	1633	...	...	...	2224	2224	...
6	6									6	Nováky,Horné Lelovce .....	1431	1434	1529	1636	...	...	...	2227	2227	...
~	~									55	Nováky,Dolina .....	~	~	~	~	...	...	...	~	~	...
9	9									9	Nováky,Horné Lelovce .....	~	~	~	~	...	...	...	~	~	...
12	12									10	Nitrianske Sučany,Majer .....	1434	1437	1533	1639	...	...	...	2230	2230	...
12	12									11	Diviacka N.Ves,dol.koniec .....	1437	1440	1536	1642	...	...	...	2233	2233	...
12	12									12	Diviacka N.Ves,hor.koniec .....	1438	1441	1537	1643	...	...	...	2234	2234	...
13	13									13	Diviaky n.Nitricou,Somor.Ves,rázc. ....	1440	1443	1539	1645	...	...	...	2235	2235	...
14	14									14	Diviaky n.Nitricou,Jednota .....	1441	~	1540	1646	...	...	...	2236	2236	...
~	~									15	Diviaky n.Nitricou,rázc.k Mačovu .....	~	1444	~	~	...	...	...	~	~	...
~	~									55	Diviaky n.Nitricou,Mačov .....	~	1446	~	~	...	...	...	~	~	...
~	~									56	Diviaky n.Nitricou,Banky .....	~	1448	~	~	...	...	...	~	~	...
14	14									16	Diviaky n.Nitricou,Ješkova Ves n.N.,LIMEX .....	1442	1449	~	~	...	...	...	2237	2237	...
15	15									17	Diviaky n.Nitricou,hor.koniec .....	~	~	1541	1647	...	...	...	2238	2238	...
18	18									18	Diviaky n.Nitricou,Ješkova Ves n.N. ....	1444	~	1543	1649	...	...	...	2240	2240	...
0	18									19	Nitrianske Rudno,dol.koniec .....	1446	1451	1545	1651	...	...	...	2241	2241	2250
0	18									20	Nitrianske Rudno,ZŠ .....	1447	1452	1546	1653	...	...	...	2242	2242	2251
~	~									21	Nitrianske Rudno,rázc. ....	1449	1455	1548	1655	...	...	...	2243	2243	2251
19	19									22	Rudnianska Lehota,rázc. ....	1500	1457	1550	1657	...	...	...	2244	2252	~
2	~									23	Rudnianska Lehota,dol.koniec .....	~	~	~	~	...	...	...	~	~	2253
3	~									24	Rudnianska Lehota,OcÚ .....	~	~	~	~	...	...	...	~	~	2254
3	~									25	Rudnianska Lehota,hor.koniec .....	~	~	~	~	...	...	...	~	~	2255
4	~									26	Rudnianska Lehota,hate .....	~	~	~	~	...	...	...	~	~	2257
4	~									27	Rudnianska Lehota,hor.koniec .....	~	~	~	~	...	...	...	~	~	2258
6	~									28	Rudnianska Lehota,OcÚ .....	~	~	~	~	...	...	...	~	~	2259
8	21	21								29	Rudnianska Lehota,dol.koniec .....	~	~	~	~	...	...	...	~	~	2300
8	21	21								30	Rudnianska Lehota,rázc. ....	1503	1459	1554	1659	...	...	...	2246	2254	2301
9	22	22								31	Liešťany,dol.koniec .....	1504	1500	1555	1701	...	...	...	2247	2255	2303
9	22	22								32	Liešťany,ZŠ .....	1505	1501	1556	~	...	...	...	2248	2256	2304
9	~									33	Liešťany,Jednota .....	~	~	~	~	...	...	...	~	~	2305
11	~									34	Liešťany,Dobročná .....	~	1503	1557	~	...	...	...	~	~	2306
11	~									35	Nevidzany,dol.koniec .....	~	1505	1559	~	...	...	...	~	~	2307
~	~									36	Nevidzany,Jednota .....	~	1506	1600	~	...	...	...	~	~	2309
22	22									37	Liešťany,hor.koniec .....	1506	~	~	~	...	...	...	2250	2258	~
25	25									38	Temeš,rázc. ....	1509	~	~	~	...	...	...	2253	2301	~
27	~	0								39	Temeš,OcÚ .....	~	~	~	~	...	...	2030	~	~	~
29	~	2								40	Temeš,rázc. ....	~	~	~	~	...	...	2033	~	~	~
31	27	4								41	Valaská Belá,Klin .....	1512	~	~	~	...	6+	2035	2256	2308	~
34	~	7								42	Čavoj,dolný mlyn .....	~	~	~	~	...	M	2038	~	2310	~
34	~	7								43	Čavoj,Jednota .....	~	~	~	~	...	2015	2040	~	2313	~
34	~	0								44	Čavoj,dolný mlyn .....	~	~	~	~	...	2016	~	~	2315	~
37	~	3								45	Valaská Belá,Klin .....	~	~	~	~	...	~	~	~	2316	~
38	28	4								46	Valaská Belá,u Kochanov .....	1513	~	~	~	...	2019	~	~	2319	~
39	29	5								47	Valaská Belá,Matušíková .....	1514	~	~	~	...	2020	~	2257	2320	~
40	30	6								48	Valaská Belá,Mišánka .....	1515	~	~	~	...	2021	~	2258	2321	~
41	31	7								49	Valaská Belá,Studenec .....	1516	~	~	~	...	2022	~	2259	2322	~
41	31	7								50	Valaská Belá,Pastierky .....	1517	~	~	~	...	2023	~	2300	2323	~
42	32	8								51	Valaská Belá,Ľudová tvorba .....	1518	~	~	~	...	2024	~	2301	2324	~
43	33	9								52	Valaská Belá,štedr. obce .....	1520	~	~	~	...	2025	~	2302	2325	~
44	~	10								53	Valaská Belá,krišťal' .....	1521	~	~	~	...	2027	~	2304	2326	~
46	~	~								54	Valaská Belá,Stanák .....	1524	~	~	~	...	2029	~	~	2327	~
~	~	~								55	~	~	~	~	~	...	~	~	~	2330	~

[illegible]

307438 Zem.Kostoľany-Nováky-Čavoj-Valaská Belá

opačný smer pokračovanie

km										Tč	SAD Prievidza a.s.	14	48	8	50	18	22	52	38	34		30	46	20
0	1	0	1			0		0	0	44	od Valaská Belá, Stanák .....	1225	...	...	...	...	1510	...	...	...	...	6+	...	...
1	2	2	2			2		2	2	43	Valaská Belá, krištál' .....	1227	...	...	...	...	1512	...	...	2022	...	2029	...	6+
2	3	3	3			3		3	3	42	Valaská Belá, stred obce .....	1232	...	...	...	...	1515	...	...	2025	...	2031	...	2304
2	3	3	3			5		5	5	41	Valaská Belá, Ľudová tvorba .....	1233	...	...	...	...	1516	...	...	2026	...	2032	...	2306
2	3	3	3			5		5	5	40	Valaská Belá, Pastierky .....	1234	...	...	...	...	1517	...	...	2027	...	2033	...	2307
3	4	4	4			6		6	6	39	Valaská Belá, Studenec .....	1235	...	...	...	...	1518	...	...	2028	...	2034	...	2308
3	4	4	4			6		6	6	38	Valaská Belá, Mišánka .....	1236	...	...	...	...	1519	...	...	2030	...	2035	...	2309
4	5	5	5			7		7	7	37	Valaská Belá, Matušiková .....	1237	...	...	...	...	1520	...	...	2031	...	2036	...	2310
5	6	6	6			8		8	8	36	Valaská Belá, u Kochanov .....	1238	...	...	...	...	1521	...	...	2032	...	2037	...	2311
6	7	7	7			9		9	9	35	Valaská Belá, Klin .....	1239	...	...	...	...	1522	...	...	2034	...	2038	...	2312
9										49	Čavoj, dolný mlyn .....		...	...	...	...		...	...					2314
9						0		0	0	50	Čavoj, Jednota .....		...	1325	...	...		...	2020					2316
						0		0	0	49	Čavoj, dolný mlyn .....		...	1327	...	...		...	2021					
						3		3	3	35	Valaská Belá, Klin .....		...	1330	...	...		...	2024					
						5		5	5	33	Temeš, rázc. ....	1241	...	1332	...	...	1525	...	2026	2036		2040	...	
						7		7	7	34	Temeš, OcÚ .....		...	1336	...	...		...	2030			2044	...	
						9		9	9	33	Temeš, rázc. ....		...	1339	...	...		...				2047	...	
						12		12	12	32	Liešťany, hor.koniec .....	1245	...	1343	...	...	1529	...		2040	...	2051	...	
										31	Nevidzany, Jednota .....		1300		...	...		1605	...					2310
										30	Nevidzany, dol.koniec .....		1301		...	...		1606	...					2311
										29	Liešťany, Dobročná .....		1303		...	...		1607	...					2312
										28	Liešťany, Jednota .....	1246	1305	1344	...	...	1530	1609	...	2041	...	2052	2314	...
										27	Liešťany, ZŠ .....	1248	1306	1345	...	...	1531	...	...	2042	...	2053	2315	...
										26	Liešťany, dol.koniec .....	1249	1307	1346	...	...	1533	...	...	2044	...	2055	2316	...
										25	Rudnianska Lehota, rázc. ....	1251	1309	1348	...	...	1535	...	...	2046	...	2057	2318	...
										24	Rudnianska Lehota, hate .....				...	...		...	...	2050	...			
										23	Rudnianska Lehota, hor.koniec .....				...	...		...	...	2051	...			
										22	Rudnianska Lehota, OcÚ .....				...	...		...	...	2052	...			
										21	Rudnianska Lehota, dol.koniec .....				...	...		...	...	2054	...			
										20	Nitrianske Rudno, rázc. ....	1253	1311	1350	...	...	1537	...	...	2057	...	2059	2320	...
										19	Nitrianske Rudno, ZŠ .....	1255	1311	1350	...	...	1445	1538	...	2057	...	2100	...	
										18	Nitrianske Rudno, dol.koniec .....	1256	1313	1351	...	...	1446	1539	...	2058	...	2101	...	
										17	Diviaky n.Nitricou, Ješkova Ves n.N. ....	1257	...	1352	...	...	1447	1540	...	2100	...	2103	...	
										50	Diviaky n.Nitricou, Ješkova Ves n.N., LIMEX .....	1259	...		...	...	1449		...	...				
										56	Diviaky n.Nitricou, Banky .....	1300	...		...	...	1450		...	...				
										55	Diviaky n.Nitricou, Mačov .....	1302	...		...	...	1452		...	...				
										54	Diviaky n.Nitricou, Bašťianka .....	1303	...		...	...	1453		...	...				
										14	Diviaky n.Nitricou, rázc.k Mačovu .....	1305	...		...	...	1455		...	...				
										16	Diviaky n.Nitricou, hor.koniec .....		...	1356	...	...	1544	...	...	2104	...	2107	...	
										15	Diviaky n.Nitricou, Jednota .....		...	1357	...	...	1545	...	...	2105	...	2108	...	
										13	Diviaky n.Nitricou, Somor.Ves, rázc. ....	1306	...	1358	...	1456	1546	...	2106	...	2109	...		
										12	Diviacka N.Ves, hor.koniec .....	1308	...	1400	...	1458	1547	...	2108	...	2111	...		
										11	Diviacka N.Ves, dol.koniec .....	1309	...	1401	...	1459	1549	...	2110	...	2113	...		
										10	Nitrianske Sučany, Majer .....	1312	...	1405	...	1502	1552	...	2113	...	2116	...		
										9	Nováky, Horné Lelovce .....	1315	...	1408	...	1505	1555	...	2116	...	2119	...		
										55	Nováky, Dolina .....		...		1410			...	...					
										9	Nováky, Horné Lelovce .....		...		1415			...	...					
										5	Nováky, NAD .....		...					...	...					
										33	Nováky, Mládež.vrátnica .....		...					...	...					
										6	Nováky, poliklinika .....		...					...	...					
										7	Nováky, poliklinika .....	1318	...	1411	...	1417	1508	1558	...	2119	...	2122	...	
										8	Nováky, žel.st. ....	1320	...	1414	...	1420	1512	1601	...	2121	...	2124	...	
										3	Nováky, FORTISCHEM .....	1323	...	1417	...			...	...	2123	...	2126	...	
										2	Zemianske Kostoľany, Pórobetón .....	1324	...		...			...	...	2125	...	2128	...	
										1	Zemianske Kostoľany, ENO .....	1326	...		...			...	...	2127	...	2130	...	

✱-premáva v pracovné dni  
+-premáva v nedeľu a v štátny sviatok

⑥-premáva v sobotu

~~10~~-nepremáva od 23.12. do 7.1., od 3.3. do 7.3., 17.4., 22.4., od 30.6. do 28.8., 30.10. a 31.10.

~~19~~-premáva 2.1., 3.1., 7.1., od 3.3. do 7.3., 17.4., 22.4., od 30.6. do 28.8., 30.10. a 31.10.

~~20~~-nepremáva 5.7. a 1.11.

~~39~~-premáva 23.12., 27.12., 30.12., 31.12.

~~41~~-nepremáva 23.12., 27.12., 30.12., 31.12.

🚏-zastavuje len na vystupovanie

↓-Prechádza

↕-Obchádza

▲-na spoj 1 nadväzuje spoj 307431/6,307432/6 na zastávke Nitrianske Rudno,rázc.

▲-na spoj 2 nadväzuje spoj 307414/2,307416/4 na zastávke Nitrianske Rudno,rázc.

▲-na spoj 4 nadväzuje spoj 307414/2 na zastávke Diviacka N.Ves,dol.koniec

▲-na spoj 4 nadväzuje spoj 307414/2 na zastávke Nitrianske Rudno,rázc.

▲-na spoj 4 nadväzuje spoj 307416/4 na zastávke Diviacka N.Ves,dol.koniec

▲-na spoj 4 nadväzuje spoj 307416/4 na zastávke Nitrianske Rudno,rázc.

▲-na spoj 4 nadväzuje spoj 307442/3 na zastávke Nováky,Mládež.vrátnica

▲-na spoj 5 nadväzuje spoj 307436/1 na zastávke Nitrianske Rudno,rázc.

▲-na spoj 6 nadväzuje spoj 307429/40 na zastávke Nováky,poliklinika

▲-na spoj 6 nadväzuje spoj 307431/2,307432/2,307440/11 na zastávke Nitrianske Rudno,rázc.

▲-na spoj 7 nadväzuje spoj 307436/3 na zastávke Nitrianske Rudno,rázc.

▲-na spoj 8 nadväzuje spoj 307416/11,307438/21 na zastávke Liešťany,Jednota

▲-na spoj 12 nadväzuje spoj 307431/46 na zastávke Nitrianske Rudno,rázc.

▲-na spoj 13 nadväzuje spoj 307431/14 na zastávke Nitrianske Rudno,rázc.

▲-na spoj 14 nadväzuje spoj 307408/32 na zastávke Nováky,poliklinika

▲-na spoj 14 nadväzuje spoj 307415/11 na zastávke Valaská Belá,Klin

▲-na spoj 14 nadväzuje spoj 307419/13 na zastávke Nitrianske Sučany,Majer

▲-na spoj 14 nadväzuje spoj 307442/23 na zastávke Nováky,poliklinika

▲-na spoj 15 nadväzuje spoj 307431/14 na zastávke Nitrianske Rudno,rázc.

▲-na spoj 18 nadväzuje spoj 307429/37 na zastávke Nováky,žel.st.

▲-na spoj 21 nadväzuje spoj 307436/15 na zastávke Nitrianske Rudno,rázc.

▲-na spoj 22 nadväzuje spoj 307435/17 na zastávke Nováky,Horné Lelovce

▲-na spoj 27 nadväzuje spoj 307431/50 na zastávke Nitrianske Rudno,rázc.

▲-na spoj 30 nadväzuje spoj 307429/42 na zastávke Nováky,poliklinika

▲-na spoj 30 nadväzuje spoj 307431/54 na zastávke Nitrianske Rudno,rázc.

▲-na spoj 34 nadväzuje spoj 307429/24 na zastávke Nováky,poliklinika

▲-na spoj 34 nadväzuje spoj 307431/40 na zastávke Nitrianske Rudno,rázc.

▲-na spoj 35 nadväzuje spoj 307431/60,307432/18 na zastávke Nitrianske Rudno,rázc.

▲-na spoj 37 nadväzuje spoj 307438/34 na zastávke Temeš,rázc.

▲-na spoj 40 nadväzuje spoj 307432/6 na zastávke Nitrianske Rudno,rázc.

▲-na spoj 40 nadväzuje spoj 307435/15 na zastávke Nováky,Horné Lelovce

▲-na spoj 42 nadväzuje spoj 307435/7 na zastávke Nováky,Horné Lelovce

▲-na spoj 42 nadväzuje spoj 307440/1 na zastávke Diviaky n.Nitricou,Jednota

▲-na spoj 43 nadväzuje spoj 307438/17 na zastávke Nitrianske Rudno,rázc.

▲-na spoj 44 nadväzuje spoj 307436/10 na zastávke Nitrianske Rudno,rázc.

▲-na spoj 48 nadväzuje spoj 307440/7 na zastávke Nitrianske Rudno,rázc.

▲-na spoj 52 nadväzuje spoj 307414/34 na zastávke Liešťany,Jednota

△-spoj 1 možnosť prestupu zo 307431/6,307432/6 na zastávke Nitrianske Rudno,rázc.

△-spoj 1 možnosť prestupu zo 307429/6 na zastávke Nováky,žel.st.

△-spoj 2 možnosť prestupu zo 307414/2,307415/6,307416/4,307436/2,307436/50 na zastávke Nitrianske Rudno,rázc.

△-spoj 4 možnosť prestupu zo 307436/2 na zastávke Nitrianske Rudno,rázc.

△-spoj 5 možnosť prestupu zo 307431/47,307440/14 na zastávke Nitrianske Rudno,rázc.

△-spoj 5 možnosť prestupu zo 307429/43,307442/4 na zastávke Nováky,poliklinika

△-spoj 6 možnosť prestupu zo 307431/2,307432/2 na zastávke Nitrianske Rudno,rázc.

△-spoj 7 možnosť prestupu zo 307431/5,307440/2 na zastávke Nitrianske Rudno,rázc.

△-spoj 7 možnosť prestupu zo 307419/6 na zastávke Nitrianske Sučany,Majer

△-spoj 7 možnosť prestupu zo 307429/35 na zastávke Nováky,poliklinika

△-spoj 13 možnosť prestupu zo 307419/7 na zastávke Nováky,Horné Lelovce

△-spoj 14 možnosť prestupu zo 307415/28,307415/46,307436/16 na zastávke Nitrianske Rudno,rázc.

△-spoj 16 možnosť prestupu zo 307431/38,307432/14 na zastávke Nitrianske Rudno,rázc.

△-spoj 17 možnosť prestupu zo 307440/12 na zastávke Nitrianske Rudno,rázc.

△-spoj 19 možnosť prestupu zo 307415/11 na zastávke Liešťany,ZS

△-spoj 21 možnosť prestupu zo 307438/8 na zastávke Liešťany,Jednota

△-spoj 22 možnosť prestupu zo 307414/30 na zastávke Nitrianske Rudno,rázc.

△-spoj 23 možnosť prestupu zo 307442/38,307442/40 na zastávke Nováky,poliklinika

△-spoj 25 možnosť prestupu zo 307431/17 na zastávke Nitrianske Rudno,rázc.

△-spoj 27 možnosť prestupu zo 307431/17 na zastávke Nitrianske Rudno,rázc.

△-spoj 29 možnosť prestupu zo 307431/25,307440/8 na zastávke Nitrianske Rudno,rázc.

△-spoj 30 možnosť prestupu zo 307436/46 na zastávke Nitrianske Rudno,rázc.

△-spoj 31 možnosť prestupu zo 307415/17,307431/25 na zastávke Nitrianske Rudno,rázc.

△-spoj 31 možnosť prestupu zo 307442/40 na zastávke Nováky,poliklinika

△-spoj 34 možnosť prestupu zo 307438/37 na zastávke Temeš,rázc.

△-spoj 35 možnosť prestupu zo 305403/7 na zastávke Nitrianske Sučany,Majer

△-spoj 35 možnosť prestupu zo 307407/39 na zastávke Nováky,poliklinika

△-spoj 42 možnosť prestupu zo 307440/5 na zastávke Nitrianske Rudno,rázc.

△-spoj 42 možnosť prestupu zo 307419/1 na zastávke Nováky,Horné Lelovce

△-spoj 43 možnosť prestupu zo 307431/41,307440/12 na zastávke Nitrianske Rudno,rázc.

△-spoj 43 možnosť prestupu zo 307429/31 na zastávke Nováky,poliklinika

△-spoj 45 možnosť prestupu zo 307431/55 na zastávke Nitrianske Rudno,rázc.

△-spoj 45 možnosť prestupu zo 307429/23 na zastávke Nováky,poliklinika

△-spoj 55 možnosť prestupu zo 307431/31 na zastávke Nitrianske Rudno,rázc.

△-spoj 55 možnosť prestupu zo 305404/29 na zastávke Nitrianske Sučany,Majer

M-spoj 10 pokračuje na 307431/56 Prievidza,Košovská cesta

M-spoj 33 pokračuje na 307438/30 Zemianske Kostoľany,ENO

M-spoj 45 pokračuje na 307438/20 Cavo,Jednota

307440 Rudnianska Lehota-Nitrianske Rudno-Dolné Vestenice

Prepravu zabezpečuje:SAD Prievidza a.s.,Prievidza,Ciglianska 1,tel.č.046/5424433

km			Tč	SAD Prievidza a.s.	11	5	1	7	9
		0	8	od Rudnianska Lehota,hate	...	500	...	...	...
		0	9	Rudnianska Lehota,hor.koniec	...	501	...	...	...
		1	10	Rudnianska Lehota,OcU	...	503	...	...	...
		1	11	Rudnianska Lehota,dol.koniec	...	505	...	...	...
					20	...	...	...	...
0	0	3	0	Nitrianske Rudno,rázc.	...	507	...	...	...
0	0	3	0	Nitrianske Rudno,ZS	...	508	...	...	...
0	0	3	0	Nitrianske Rudno,dol.koniec	...	510	...	...	...
3	3	0	6	Diviaky n.Nitricou,Ješkova Ves n.N.	...	512	...	...	...
4	4	1	7	Diviaky n.Nitricou,hor.koniec	...	514	...	...	...
4	4	1	7	Diviaky n.Nitricou,Jednota	...	515	...	...	...
5	5	2	5	Diviaky n.Nitricou,Somor.Ves,rázc.	...	516	...	...	...
6	6	3	9	Diviacka N.Ves,hor.koniec	...	518	...	...	...
6	6	3	9	Diviacka N.Ves,dol.koniec	...	519	...	...	...
12		15	12	Nitrianske Sučany,nám.	...	527	...	...	...
		16	13	Nitrianske Sučany,RD	...	528	...	...	...
			17	Nitrica,ZS	...	531	...	...	...
			17	Nitrica,hor.koniec	...	532	...	...	...
			17	Nitrica,Obuva	...	533	...	...	...
17	14	20	19	Horné Vestenice,Kúty	...	535	...	...	...
17	14	11	20	Horné Vestenice,rázc.	...	536	...	...	...
20	17	14	23	Dolné Vestenice,Vegum a.s.	...	540	...	...	...

opačný smer

km			Tč	SAD Prievidza a.s.	2	14	8	12
		31	od	Dolné Vestenice,zdrav.str.	...	20	...	...
		30		Dolné Vestenice,Jednota	...	...	...	...
0	0	0	29	Dolné Vestenice,Vegum a.s.	...	620	...	...
3	3	3	28	Horné Vestenice,rázc.	...	623	...	...
3	3	3	27	Horné Vestenice,Kúty	...	624	...	...
		5	26	Nitrica,Obuva	...	626	...	...
		5	25	Nitrica,hor.koniec	...	627	...	...
		5	24	Nitrica,ZS	...	628	...	...
7	9	23		Nitrianske Sučany,RD	...	631	...	...
8	10	22		Nitrianske Sučany,nám.	...	633	...	...
14	16	11	20	Diviacka N.Ves,dol.koniec	...	639	...	...
14	16	11	19	Diviacka N.Ves,hor.koniec	...	640	...	...
15	17	12	18	Diviaky n.Nitricou,Somor.Ves,rázc.	...	641	...	...
16	18	13	17	Diviaky n.Nitricou,Jednota	...	642	...	...
16	18	13	16	Diviaky n.Nitricou,hor.koniec	...	643	...	...
17	19	14	15	Diviaky n.Nitricou,Ješkova Ves n.N.	...	645	...	...
20	22	17	14	Nitrianske Rudno,dol.koniec	...	647	...	...
20	22	17	13	Nitrianske Rudno,ZS	...	648	...	...
20	22	17	12	Nitrianske Rudno,rázc.	...	650	...	...
		19	11	Rudnianska Lehota,dol.koniec	...	652	...	...
		19	10	Rudnianska Lehota,OcU	...	653	...	...
		20	9	Rudnianska Lehota,hor.koniec	...	654	...	...
		20	8	Rudnianska Lehota,hate	...	656	...	...

✂-premáva v pracovné dni

Ⓢ-premáva v sobotu

~~20~~-nepremáva 5.7. a 1.11.

~~21~~-nepremáva 23.12., 27.12., 30.12., 31.12.

J-Prechádza

{-Obchádza

▲-na spoj 2 nadväzuje spoj 307416/9,307438/7 na zastávke Nitrianske Rudno,rázc.

▲-na spoj 5 nadväzuje spoj 307416/6 na zastávke Nitrianske Rudno,rázc.

▲-na spoj 8 nadväzuje spoj 307415/35,307415/37,307431/32,307438/29,307438/31 na zastávke Nitrianske Rudno,rázc.

▲-na spoj 12 nadväzuje spoj 307438/17,307438/43 na zastávke Nitrianske Rudno,rázc.

▲-na spoj 14 nadväzuje spoj 307438/5 na zastávke Nitrianske Rudno,rázc.

△-spoj 1 možnosť prestupu zo 307416/6 na zastávke Diviaky n.Nitricou,Jednota

△-spoj 7 možnosť prestupu zo 307416/14 na zastávke Nitrianske Rudno,rázc.

△-spoj 11 možnosť prestupu zo 307432/2,307438/6 na zastávke Nitrianske Rudno,rázc.

M-spoj 8 pokračuje na 307436/19 Seč,MS

M-spoj 12 pokračuje na 307436/29 Seč,MŠ

M-spoj 14 pokračuje na 307436/1 Seč,MS



## 307442 Zem.Kostoľany-Nováky-Lehota pod Vtáčnikom-Podhradie

km										Tč	SAD Prievidza a.s.										3	5	1	9	11	15	13	21	23	31	35	37	39	41	49
				0	1	2				1	od	Zemianske Kostolany, ENO .....	...	...	...	610	...	...	...	...	...	...	...	...	...	...	1410	...	...	...	...	2215			
				1	2					2		Zemianske Kostolany, Pórobetón .....	...	...	...	612	...	...	...	...	...	...	...	...	...	1412	...	...	...	...	...	2217			
				2						3		Nováky, FORTISCHEM .....	...	...	...	615	...	...	...	...	...	...	...	...	...	1415	...	...	...	...	...	2219			
				3	0	0	0	0	0	6		<b>Nováky, žel.st.</b> .....	Δ 516	518	...	530	618	650	Δ 845	910	...	...	...	Δ 1325	1418	Δ 1450	...	...	...	1610	2130	2221			
0	1	1	1	4	1	1	1	1	1	8		Nováky, poliklinika .....	Δ 519	520	...	Δ 621	653	847	Δ 912	...	...	...	Δ 1327	Δ 1421	...	...	...	...	...	1613	2133	Δ 2223			
1	1	1	1	4	1	1	1	1	1	5		Nováky, NAD .....	519	521	...	533	...	848	...	...	...	...	1328	1422	1453	...	...	...	...	...	...	...			
2	2	2	2	5	2	2	2	2	2	7		Nováky, Mládež. vrátnica .....	Δ 521	523	...	535	...	850	...	...	...	...	1330	1424	1455	...	...	...	...	...	...	...			
				6	8	8	8	8	8	8		Nováky, NAD .....	...	...	...	...	...	...	...	...	...	...	...	...	...	...	...	...	...	...	...				
8	8	6	11	8	8	8	8	8	8	9		Nováky, BME .....	526	528	...	541	626	658	855	917	...	...	1335	1429	1501	...	...	...	...	2138	2228				
9	9	7	12	9	9	9	9	9	9	10		Lehota p. Vtáčnikom, Baňa Lehota .....	528	530	...	543	627	700	857	919	...	...	1336	1431	1502	...	...	...	...	1619	2140	2230			
10	10	8	13	10						11		Lehota p. Vtáčnikom, kostol .....	530	...	...	545	629	702	859	921	...	...	1337	1433	1504	...	...	...	...	1621	2142	2232			
	11	11	9	14						13		Lehota p. Vtáčnikom, bytovky .....	531	...	...	...	630	703	900	922	...	...	1339	1434	...	...	...	▲ 1622	2143	2234					
	12	12	10	15						14		Lehota p. Vtáčnikom, kolónia .....	533	...	...	...	632	705	902	924	+	...	1342	1436	...	...	...	...	1624	2145	2236				
		0	12	15						15		<b>Lehota p. Vtáčnikom, otoč.</b> .....	535	...	...	...	634	707	904	926	1230	...	...	1438	...	...	...	...	1626	2147	2238				
		0	12	15						14		Lehota p. Vtáčnikom, kolónia .....	...	...	...	...	635	...	905	...	1231	...	...	1439	...	...	...	...	...	...	...				
0	13	1	13	16						13		Lehota p. Vtáčnikom, bytovky .....	...	...	...	...	637	...	907	...	1233	...	...	1346	1441	...	1525	...	...	...	2241				
					11					12		Lehota p. Vtáčnikom, Podhr.ul. ....	...	...	...	546	...	...	...	...															

[illegible]

**307442 Zem.Kostoľany-Nováky-Lehota pod Vtáčnikom-Podhradie**

opačný smer pokračovanie

km										Tč	SAD Prievidza a.s.	16	38	40	42	48	56	60	58	
0	0	0	0	0	0	0	0	0	18	od Podhradie .....	...	12 ⁵⁰	...	...	15 ¹⁵	...	19 ²⁰	...	20 ⁴⁵	...
0	0	0	0	0	0	0	0	0	17	Podhradie,dolný koniec .....	...	12 ⁵¹	...	...	15 ¹⁶	...	19 ²¹	...	20 ⁴⁶	...
3	3	3	3	3	3	3	3	3	16	Lehota p.Vtáčnikom,cint. ....	...	12 ⁵⁵	...	...	15 ²⁰	...	19 ²⁴	...	...	...
4	4	4	4	4	4	4	4	4	12	Lehota p.Vtáčnikom,Podhr.ul. ....	...	...	14 ⁰⁰	...	...	15 ⁴⁵	...	...	...	...
4	5	5	5	5	5	5	5	5	13	Lehota p.Vtáčnikom,bytovky .....	...	12 ⁵⁶	...	...	▲ 15 ²²	...	19 ²⁵	...	20 ⁵¹	...
5	5	5	5	5	5	5	5	5	14	Lehota p.Vtáčnikom,kolónia .....	...	12 ⁵⁸	...	...	...	...	19 ²⁷	...	20 ⁵³	...
									15	Lehota p.Vtáčnikom,otoč. ....	...	13 ⁰⁰	...	...	...	...	19 ³⁰	...	20 ⁵⁵	...
									14	Lehota p.Vtáčnikom,kolónia .....	...	13 ⁰²	...	...	...	...	...	...	20 ⁵⁷	...
									13	Lehota p.Vtáčnikom,bytovky .....	...	13 ⁰⁴	...	...	...	...	...	...	20 ⁵⁹	...
									11	Lehota p.Vtáčnikom,kostol .....	...	13 ⁰⁶	...	M	...	15 ⁴⁷	...	21 ⁰¹	...	22 ⁰⁵
									10	Lehota p.Vtáčnikom,Baňa Lehota .....	...	13 ⁰⁸	...	14 ¹⁰	...	...	...	21 ⁰³	...	22 ⁰⁶
									9	Nováky,BME .....	...	13 ⁰⁹	...	14 ¹²	...	...	...	21 ⁰⁵	...	22 ⁰⁸
									8	Nováky,NAD .....	...	...	...	...	...	...	...	...	...	...
									7	Nováky,Mládež.vrátnica .....	...	...	...	...	...	...	...	...	...	...
									8	Nováky,NAD .....	...	...	...	...	...	...	...	...	...	...
									5	Nováky,poliklinika .....	...	13 ¹⁵	...	▲ 14 ¹⁸	...	15 ⁵⁴	...	▲ 21 ¹¹	...	▲ 22 ¹⁴
									6	Nováky,žel.st. ....	...	13 ¹⁷	...	▲ 14 ²¹	...	15 ⁵⁷	...	21 ¹³	...	22 ¹⁷
									3	Nováky,FORTISCHEM .....	...	13 ²⁰	...	...	...	...	...	21 ¹⁶	...	...
									2	Zemianske Kostoľany,Pórobetón .....	...	13 ²²	...	...	...	...	...	21 ¹⁷	...	...
									1	pr Zemianske Kostoľany,ENO .....	...	13 ²⁴	...	...	...	...	...	21 ¹⁹	...	...

✱-premáva v pracovné dni

+-premáva v nedeľu a v štátny sviatok

⑥-premáva v sobotu

10-nepremáva od 23.12 do 7.1., od 3.3. do 7.3., 17.4., 22.4., od 30.6. do 28.8., 30.10. a 31.10.

11-premáva od 23.12 do 7.1., od 3.3. do 7.3., 17.4., 22.4., od 30.6. do 28.8., 30.10. a 31.10.

20-nepremáva 5.7. a 1.11.

24-nepremáva 24.12.

41-nepremáva 23.12., 27.12., 30.12., 31.12.

J-Prechádza

{-Obchádza

▲-na spoj 4 nadväzuje spoj 305404/14 na zastávke Nováky,poliklinika

▲-na spoj 4 nadväzuje spoj 307429/43 na zastávke Nováky,žel.st.

▲-na spoj 4 nadväzuje spoj 307438/5 na zastávke Nováky,poliklinika

▲-na spoj 6 nadväzuje spoj 307407/1 na zastávke Nováky,NAD

▲-na spoj 14 nadväzuje spoj 307411/28 na zastávke Lehota p.Vtáčnikom,kostol

▲-na spoj 14 nadväzuje spoj 307418/7 na zastávke Nováky,žel.st.

▲-na spoj 36 nadväzuje spoj 307416/11,307429/9 na zastávke Nováky,poliklinika

▲-na spoj 38 nadväzuje spoj 305403/4 na zastávke Nováky,poliklinika

▲-na spoj 38 nadväzuje spoj 307407/35,307409/17 na zastávke Nováky,žel.st.

▲-na spoj 38 nadväzuje spoj 307438/23 na zastávke Nováky,poliklinika

▲-na spoj 39 nadväzuje spoj 307411/23 na zastávke Lehota p.Vtáčnikom,bytovky

▲-na spoj 40 nadväzuje spoj 305403/4 na zastávke Nováky,poliklinika

▲-na spoj 40 nadväzuje spoj 307407/35,307409/17 na zastávke Nováky,žel.st.

▲-na spoj 40 nadväzuje spoj 307438/23 na zastávke Nováky,poliklinika

▲-na spoj 42 nadväzuje spoj 307411/40 na zastávke Lehota p.Vtáčnikom,bytovky

▲-na spoj 58 nadväzuje spoj 305404/52,307410/20,307410/22 na zastávke Nováky,poliklinika

▲-na spoj 60 nadväzuje spoj 307419/27 na zastávke Nováky,poliklinika

△-spoj 3 možnosť prestupu zo 307438/4 na zastávke Nováky,Mládež.vrátnica

△-spoj 3 možnosť prestupu zo 307407/2 na zastávke Nováky,žel.st.

△-spoj 9 možnosť prestupu zo 307429/35,307429/43 na zastávke Nováky,poliklinika

△-spoj 13 možnosť prestupu zo 307414/25 na zastávke Nováky,poliklinika

△-spoj 15 možnosť prestupu zo 307429/46 na zastávke Nováky,žel.st.

△-spoj 23 možnosť prestupu zo 307438/14 na zastávke Nováky,poliklinika

△-spoj 23 možnosť prestupu zo 307408/32 na zastávke Nováky,žel.st.

△-spoj 31 možnosť prestupu zo 307429/5,307429/15 na zastávke Nováky,poliklinika

△-spoj 35 možnosť prestupu zo 307429/12 na zastávke Nováky,žel.st.

△-spoj 49 možnosť prestupu zo 307429/31 na zastávke Nováky,poliklinika

M-spoj 4 pokračuje na 307418/9 Kamenec p.Vtáčnikom,konečná

M-spoj 14 pokračuje na 307407/11 Radobica,hor.koniec

M-spoj 38 pokračuje na 307418/33 Kamenec p.Vtáčnikom,konečná

M-spoj 40 pokračuje na 307418/33 Kamenec p.Vtáčnikom,konečná

M-spoj 58 pokračuje na 307418/53 Kamenec p.Vtáčnikom,konečná