






Spoplatnené podľa zák. č. 145/1995 Z.z.  
v znení neskorších predpisov

Geometrický plán je podkladom na právne úkony, keď údaje doterajšieho stavu výkazu výmer sú zhodné s údajmi platných výpisov z katastra nehnuteľností

Vyhotovitel <b>Vladimír Hronček VH REAL</b> Dibrovova 222/27 91601 Stará Turá IČO: 33 223 513		Kraj Trenčiansky	Okres Nové Mesto nad Váhom	Obec Stará Turá
		Kat. územie Stará Turá	Číslo plánu 359/2024	Mapový list č. Nové Mesto nad Váhom 9-7/12
<b>GEOMETRICKÝ PLÁN</b> na zriadenie vecného bremena uloženia inžinierskych sietí a ochranných pásiem na pozemkoch p.č. 402/4, 402/8, 401/1, 312/4 reg C KN a 546/203 reg E KN				
Vyhotovil		Autorizačne overil 		Úradne overil Meno: Ing. Beáta Múčková
Dňa: 12.3.2025	Meno: Vladimír Hronček	Dňa: 12.3.2025	Meno: Ing. Rastislav Petkanič	Dňa: 29-04-2025 Číslo: G1-257/2025
Nové hranice boli v prírode označené inžinierskou sieťou		Náležitosťami a presnosťou zodpovedá predpisom		Úradne overené podľa § 9 zákona NR SR č. 215/1995 Z.z. o geodézii a kartografii
Záznam podrobného merania (meračský náčrt) č. 3651				
Súradnice bodov označených číslami a ostatné meračské údaje sú uložené vo všeobecnej dokumentácii		Pečiatka a podpis		Pečiatka a podpis

VÝKAZ VÝMER																	
Doterajší stav										Zmeny				Nový stav			
přkn vločky	listu vlastn.	Číslo			Druh pozemku	Výmera		Diel číslo	k parcele číslo	m <sup>2</sup>	od parcely číslo	m <sup>2</sup>	Číslo parcely	Výmera		Druh pozemku	Vlastník, (iná opráv. osoba) adresa, (sídlo)
		PK	KN-E	KN-C		ha	m <sup>2</sup>							ha	m <sup>2</sup>		
	I		546/203		ost.pl.		3008	1 2			546/203 546/203	6 43	(546/203		3008	ost.pl.)	doterajší
	10264			312/4	zast.pl.		8229	3			312/4	40	312/4		8229	zast.pl. 22	doterajší
	10963			402/4	zast.pl.		174	4			402/4	143	402/4		174	zast.pl. 18	doterajší
	3055			402/5	zast.pl.		334	5			402/8	9	402/5		334	zast.pl. 18	doterajší
	10964			402/8	zast.pl.		10	6			401/1	325	402/8		10	zast.pl. 18	doterajší
	10964			401/1	záhrada		360	7			401/14	68	401/1		360	záhrada 4	doterajší
	3055			401/14	záhrada		74						401/14		74	záhrada 4	doterajší
	3055			401/13	záhrada		179						401/13		179	záhrada 4	doterajší
	10962			401/12	záhrada		289						401/12		289	záhrada 4	doterajší
	3055			401/11	záhrada		282						401/11		282	záhrada 4	doterajší
	3055			401/10	záhrada		432						401/10		432	záhrada 4	doterajší

# VÝKAZ VÝMER

Doterajší stav										Zmeny				Nový stav				
přkn vložky	listu vlastn.	Číslo			Druh pozemku	Výmera		Diel číslo	k parcele číslo	m <sup>2</sup>	od parcely číslo	m <sup>2</sup>	Číslo parcely	Výmera		Druh pozemku	Vlastník, (iná opráv. osoba) adresa, (sídlo)	
		PK	KN-E	KN-C		ha	m <sup>2</sup>							ha	m <sup>2</sup>			
	3055			401/9	záhrada		287						401/9		287	záhrada 4	doterajší	
Spolu:						1	3658			634				1	3658			
				99/1	zast.pl.		645						99/1		645	zast.pl. 22	doterajší	
				355	zast.pl.		672						355		672	zast.pl. 22	doterajší	
	10264			312/4	zast.pl.		8229						312/4		8229	zast.pl. 22	doterajší	
	10963			402/4	zast.pl.		174						402/4		174	zast.pl. 18	doterajší	
	3055			402/5	zast.pl.		334						402/5		334	zast.pl. 18	doterajší	
	10964			402/8	zast.pl.		10						402/8		10	zast.pl. 18	doterajší	
	10964			401/1	záhrada		360						401/1		360	záhrada 4	doterajší	
	3055			401/14	záhrada		74						401/14		74	záhrada 4	doterajší	
	3055			401/13	záhrada		179						401/13		179	záhrada 4	doterajší	
	10962			401/12	záhrada		289						401/12		289	záhrada 4	doterajší	

# VÝKAZ VÝMER

Doterajší stav										Zmeny				Nový stav								
Číslo		parcely		Druh pozemku	Diel číslo	k parcele číslo	m <sup>2</sup>	od parcely číslo	m <sup>2</sup>	Číslo parcely	Výmera		Druh pozemku	Vlastník, (iná opráv. osoba) adresa, (sídlo)								
listu vlastn.	PK	KN-E	KN-C								ha	m <sup>2</sup>										
PK	LV	3055								401/11	282	záhrada 4		doterajší								
		3055								401/10	432	záhrada 4		doterajší								
		3055								401/9	287	záhrada 4		doterajší								
Spolu:															1	1967						
Poznámka: Zriaďuje sa vecné bremeno na priznanie práva uloženia inžinierskych sietí na parc.č. 546/203 reg. E KN v prospech vlastníka pozemkov parc.č. 402/5, 401/13, 401/12, 401/11, 401/10, 401/9 reg C KN.																						
Poznámka: Zriaďuje sa vecné bremeno na priznanie práva uloženia inžinierskych sietí na parc.č. 312/4 reg. C KN v prospech vlastníka pozemkov parc.č. 402/5, 401/13, 401/12, 401/11, 401/10, 401/9 reg. C KN.																						
Poznámka: Zriaďuje sa vecné bremeno na priznanie práva uloženia inžinierskych sietí na parc.č. 402/4 reg. C KN v prospech vlastníka pozemku parc.č. 402/5, 401/13, 401/12, 401/11, 401/10, 401/9 reg. C KN.																						
Poznámka: Zriaďuje sa vecné bremeno na priznanie práva uloženia inžinierskych sietí na parc.č. 402/8 reg. C KN v prospech vlastníka pozemkov parc.č. 401/13, 401/12, 401/11, 401/10, 401/9 reg. C KN.																						
Poznámka: Zriaďuje sa vecné bremeno na priznanie práva uloženia inžinierskych sietí na parc.č. 401/1 reg. C KN v prospech vlastníka pozemkov parc.č. 401/13, 401/12, 401/11, 401/10, 401/9 reg. C KN.																						
Poznámka: Zriaďuje sa vecné bremeno na priznanie práva uloženia inžinierskych sietí na parc.č. 401/14 reg. C KN v prospech vlastníka pozemku parc.č.401/9 reg. C KN.																						
Poznámka: Zriaďuje sa vecné bremeno na priznanie práva uloženia inžinierskych sietí vo vyznačenom rozsahu na parc.č. 546/203 reg. E KN , 312/4, 402/4, 402/8, 401/1, 401/14 reg. C KN v prospech správcu inžinierskych sietí.																						
Legenda: kód spôsobu využívania																						
4 - Pozemok prevažne v zastavanom území obce alebo v záhradkárskej osade, na ktorom sa pestuje zelenina, ovocie, okrasná nížka a vysoká zeleň a iné poľnohospodárske plodiny																						
18 - Pozemok, na ktorom je dvor																						
22 - Pozemok, na ktorom je postavená inžinierska stavba - cestná, miestna a účelová komunikácia, lesná cesta, poľná cesta, chodník, nekryté parkovisko a ich súčasť																						

