

vyhotovený podľa zák. č. 145/95 Z.z.
o pozemkových úpravách

Geometrický plán je podkladom na právne úkony, keď údaje doterajšieho stavu výkazu výmer sú zhodné s údajmi platných výpisov z katastra nehmuteľností

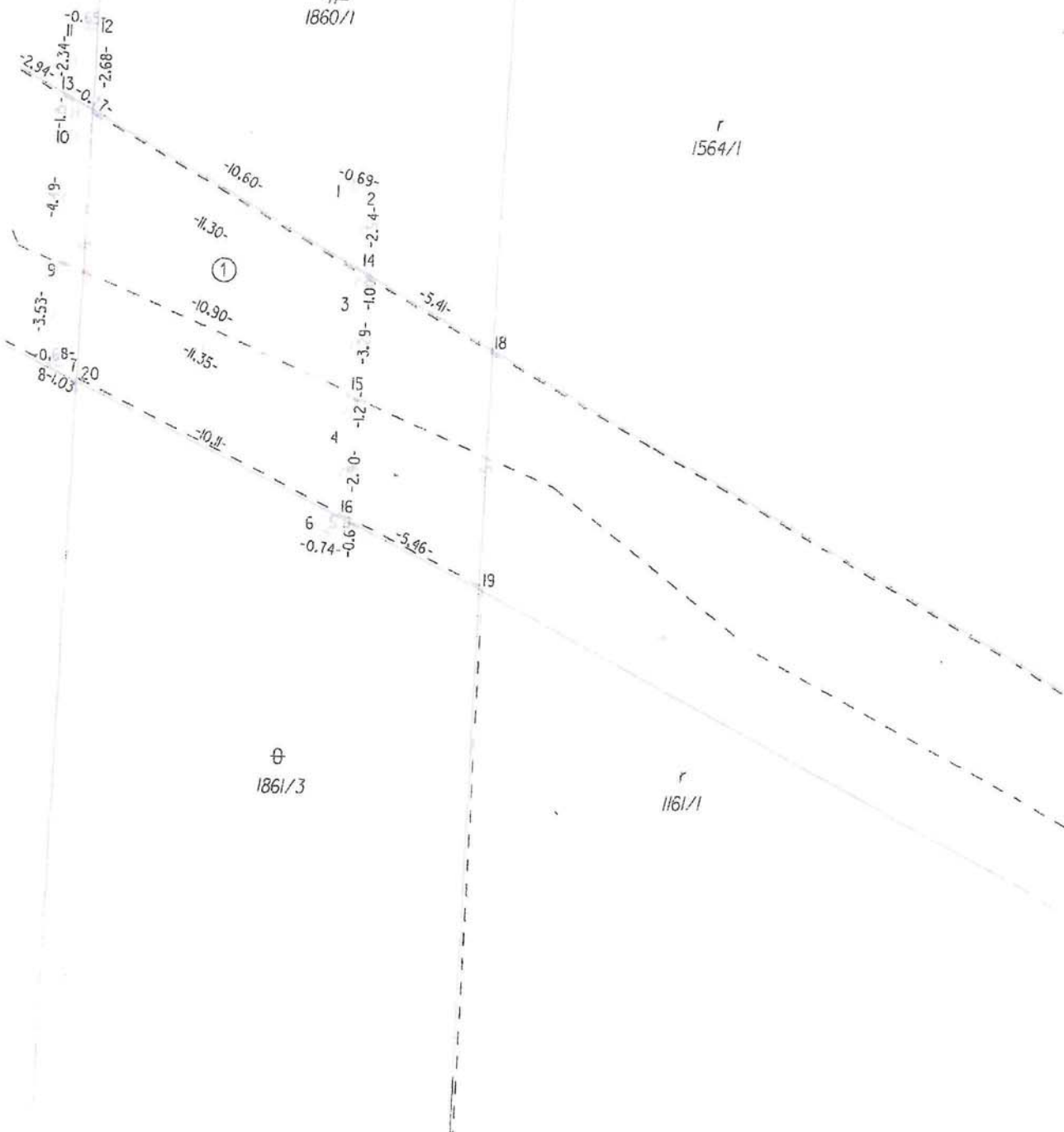
Vyhotoviteľ Ing. Norbert Molnár SNP 72/14 018 51 Nová Dubnica IČO: 46596399 e-mail: n.molnar@gmail.com tel. 0905 215470		Kraj Trenčiansky	Okres Trenčín	Obec Motešice
Kat. územie Horné Motešice		Číslo plánu 46596399-99/2024	Mapový list č. Trenčín 4-5/1	
GEOMETRICKÝ PLÁN na zameranie mostného objektu postaveného na parcele č. 1546/z/1860/11861/31900 s vyznačením rozsahu vecného práva prechodu a prejazdu po parcele č. 1900				
Vyhotovil		Autorizačne overil		Úradne overil
Dňa : 16.12.2024	Meno : Ing. Norbert Molnár	Dňa : 16.12.2024	Meno : Ing. Norbert Molnár	Meno : Ing. Zuzana Panáková
Nové hranice boli v prírode označené múrom		Náležitosti s právaťskou odpoveďou predpisom		Dňa : 12-02-2025 Číslo : 26/2025
Záznam podrobného merania (meračský náčrt) č. 380		Úradne overené podľa § 9 zákona NR SR č. 215/1995 Z.z. o geodézii a kartografii		
Súradnice bodov označených číslami a ostatné meračské údaje sú uložené vo všeobecnej dokumentácii		Pečiatka a podpis		Pečiatka a podpis

-82.77-

2

$\frac{r}{l}$
1860/1

r
1564/1



θ
1861/3

r
1161/1

VÝKAZ VÝMER

VÝKAZ VÝMER															
Doterajší stav							Zmeny				Nový stav				
pžkn vločky	listu vlastn.	Číslo			Druh pozemku	Diel číslo	k parcele číslo	m ²	od parcely číslo	m ²	Číslo parcely	Výmera		Druh pozemku	Vlastník, (iná opráv. osoba) adresa, (sídlo)
		PK	KN-E	KN-C								ha	m ²		
	1044		1900		vodná pl.	I			1900	51	(1900	3988			doterajší
	752		1161		orná p.						(1161	9	9901		doterajší
	321		1860/1		zast.pl.						1860/1	1	3519		Trenčiansky samosprávny kraj K Dolnej stanici 7282/20A, Trenčín
	321		1861/3		ost.pl.						1861/3	1	3719		Trenčiansky samosprávny kraj K Dolnej stanici 7282/20A, Trenčín
	1298		1546/2		orná p.						1546/2		1700		doterajší
Spolu:										51		13	2827		
Stav podľa registra C KN															
	1298		1900		vodná pl.						1900		4301		doterajší
			1546/2		orná p.						1546/2		1700		doterajší
	321		1860/1		zast.pl.						1860/1	1	3519		Trenčiansky samosprávny kraj K Dolnej stanici 7282/20A, Trenčín
	321		1861/3		ost.pl.						1861/3	1	3719		Trenčiansky samosprávny kraj K Dolnej stanici 7282/20A, Trenčín
Spolu:												3	3239		
Legenda: kód spôsobu využívania															
I - Pozemok využívaný pre rastlinnú výrobu, na ktorom sa pestujú obilniny, okopaniny, krmoviny, technické plodiny, zelenina a iné poľnohospodárske plodiny alebo pozemok dočasne nevyužívaný pre rastlinnú výrobu															
11 - Vodný tok (prírodný - rieka, potok; umelý - kanál, náhon a iné															
22 - Pozemok, na ktorom je postavená inžinierska stavba - cestná, miestna a účelová komunikácia, lesná cesta, poľná cesta, chodník, nekryté parkoviisko a ich súčasti															
37 - Pozemok, na ktorom sú skaly, svahy, rokliny, výmole, vysoké medze s krovím alebo kamením a iné plochy, ktoré neposkytujú trvalý úžitok															

Legenda: kód spôsobu využitia

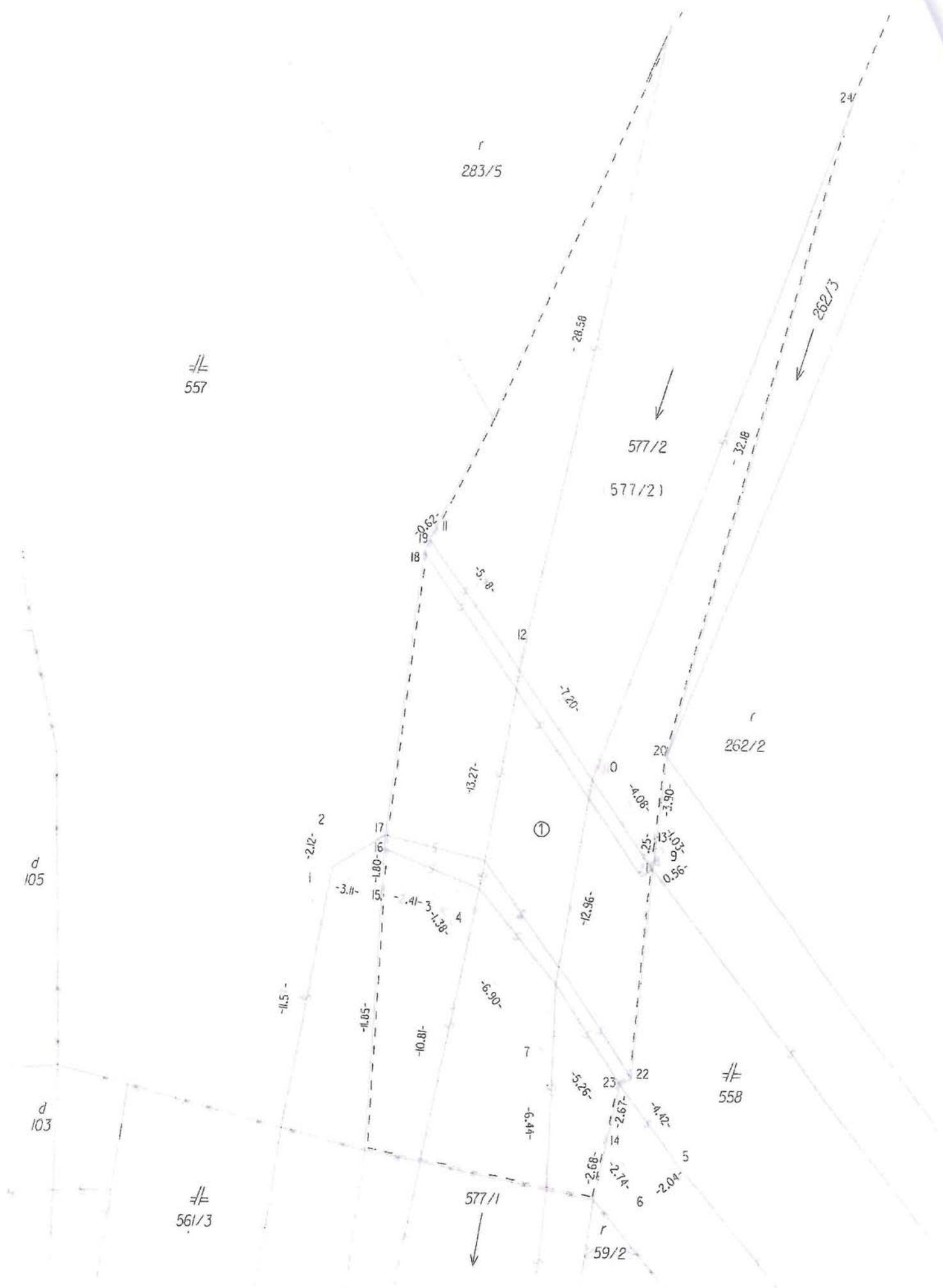
- 1 - Pozemok využívaný pre rastlinnú výrobu, na ktorom sa pestujú obilniny, okopaniny, ľanoviny, technické plodiny, zelenina a iné poľnohospodárske plodiny alebo pozemok dočasne nevyužívaný pre rastlinnú výrobu
- 11 - Vodný tok (priradený - rieka, potok; umelý - kanál, náhon a iné)
- 22 - Pozemok, na ktorom je postavená inžinierska stavba - cestná, miestna a účelová komunikácia, lesná cesta, poľná cesta, chodník, nekrýté parkovisko a ich súčasti
- 37 - Pozemok, na ktorom sú skaly, svaľy, rokliny, výmole, vysoká medze s krovím alebo kamením a iné plochy, ktoré neposkytujú trvalý úžitok

Poznámka: Zriaďuje sa vecné bremeno práva prechodu a prejazdu vo vyznačenom rozsahu diel I v prospech vlastníka parc. reg. C č. 1860/1, 1861/3.

upravené podľa zák. 143/92 Z. z.
v znení neskorších predpisov

Geometrický plán je podkladom na právne úkony, keď údaje doterajšieho stavu výkazu výmer sú zhodné s údajmi platných výpisov z katastra nchnutelností

Vyhotoviteľ Ing. Norbert Molnár SNP 72/14 018 51 Nová Dubnica IČO: 46596399 e-mail: noro.molnar@gmail.com tel. 0905 215470	Kraj <i>Trenčiansky</i>	Okres <i>Trenčín</i>	Obec <i>Motešice</i>
Kat. územie <i>Dolné Motešice</i>	Číslo plánu <i>46596399-98/2024</i>	Mapový list č. <i>Trenčín 5-6/44</i>	
GEOMETRICKÝ PLÁN na zameranie mostného objektu postaveného na parc. reg. C č. 557/558, 577/2 s vyznačením rozsahu vecného práva prechodu a prejazdu po parc. reg. E č. 577/2			
Vyhotovil	Autorizačne overil		Úradne overil
Dňa : <i>13.12.2024</i>	Meno : <i>Ing. Norbert Molnár</i>	Dňa : <i>13.12.2024</i>	Meno : <i>Ing. Lenka Zavřelová</i>
Nové hranice boli v prírode označené <i>múrom</i>	Náležitostami a zodpovedá predpisom		Dňa : <i>10-02-2025</i> Číslo : <i>24/25</i>
Záznam podrobného merania (meračský náčrt) č. <i>156</i>	Úradne overené podľa § 11 zákona NR SR č. 15/1995 Z.z. o geodézii a kartografii		
Súradnice bodov označených číslami a ostatné meračské údaje sú uložené vo všeobecnej dokumentácii	Pečiatka a podpis		



VÝKAZ VÝMER

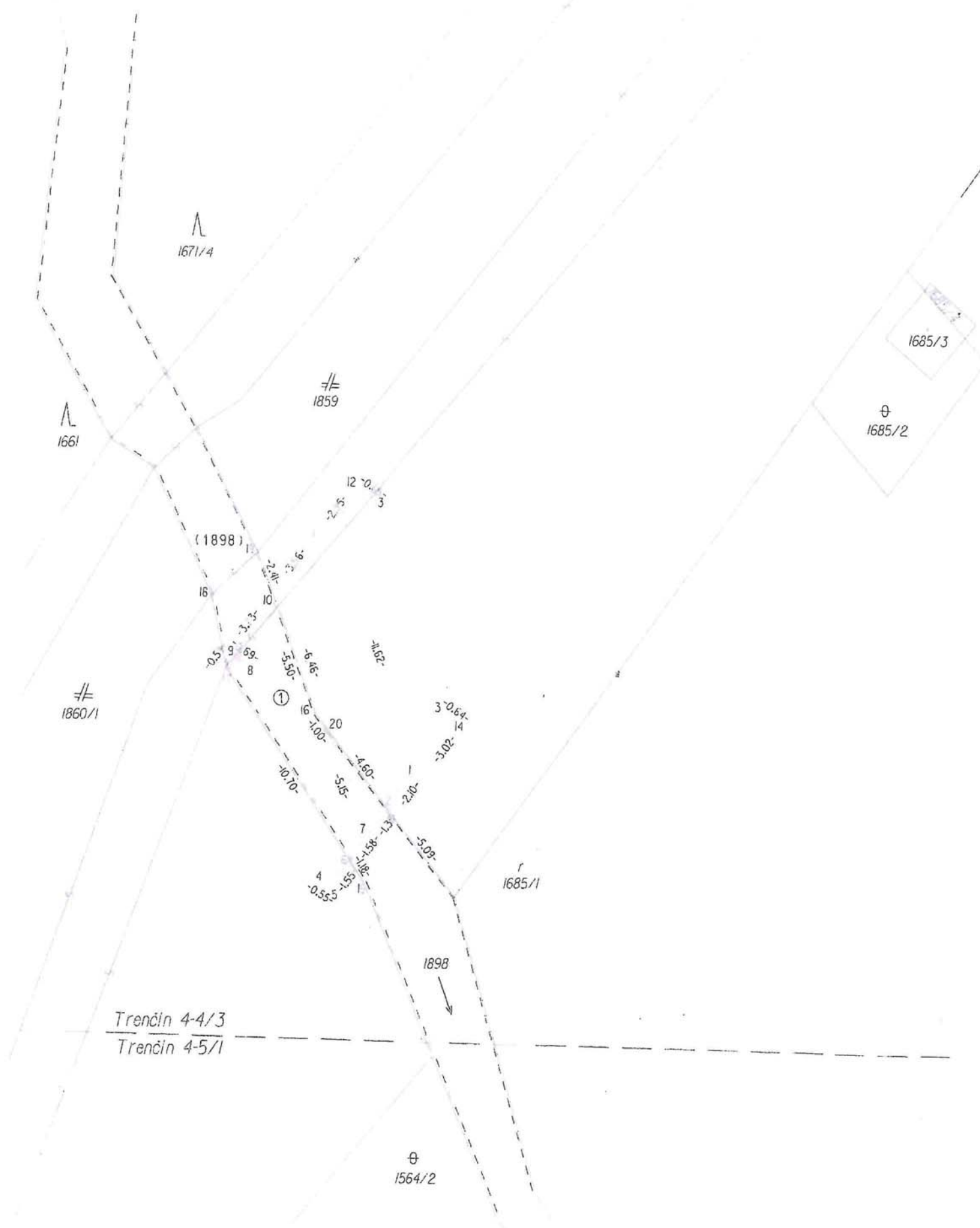
VÝKAZ VÝMER														
Doterajší stav							Zmeny				Nový stav			
pžkn vločk:	Číslo			Druh pozemku	Diel číslo	k parcele číslo	m ²	od parcely číslo	m ²	Číslo parcely	Výmera		Druh pozemku	Vlastník, (iná opráv. osoba) adresa, (sídlo)
	PK	listu vlastn.	parcely								ha	m ²		
Spolu:	579		577/2		1			577/2	180	(577/2		4483	vodná pl.	doterajší
	321									557	1	2305	zast.pl.	Trenčiansky samosprávny kraj K Dolnej stanici 7282/20A, Trenčín
	321									558		3113	zast.pl.	Trenčiansky samosprávny kraj K Dolnej stanici 7282/20A, Trenčín
												1	9901	
Spolu:	321		577/2							577/2		4392	vodná pl.	doterajší
											1	2305	zast.pl.	Trenčiansky samosprávny kraj K Dolnej stanici 7282/20A, Trenčín
	321									558		3113	zast.pl.	Trenčiansky samosprávny kraj K Dolnej stanici 7282/20A, Trenčín
											1	9810		Trenčín
Legenda: kód spôsobu využívania														
11 - Vodný tok (priradený - rieka, potok; umelý - kanál, náhon a iné)														
22 - Pozemok, na ktorom je postavená inžinierska stavba - cestná, miestna a účelová komunikácia, lesná cesta, poľná														

Poznámka: Zrtadije sa vecné bremeno práva prechodu a prejazdu vo vyznačenom rozsahu diel I v prospech vlastníka parc.reg.C č.557,558.

spôsobom podľa zák. č. 142/95Z.
v zmysle nariadenia predpisu

Geometrický plán je podkladom na právne úkony, keď údaje doterajšieho stavu výkazu výmer sú zhodné s údajmi platných výpisov z katastra nehnuteľností

Vyhotovitel Ing. Norbert Molnár SNP 72/14 018 51 Nová Dubnica IČO: 46596399 e-mail: noro.molnar@gmail.com tel. 0905 215470		Kraj <i>Trenčiansky</i>	Okres <i>Trenčín</i>	Obec <i>Motešice</i>
Kat. územie <i>Horné Motešice</i>		Číslo plánu <i>46596399-97/2024</i>	Mapový list č. <i>Trenčín 4-4/3, 4-5/1</i>	
GEOMETRICKÝ PLÁN na <i>zameranie mostne ojetu posavenú na parc. reg. č. 1859/1860/1/1898 s vyznačením rozsahu vecného práva prechodu a prejazdu po parc. reg. č. 1898</i>				
Vyhotovil		Autorizačne overil		Úradne overil
Dňa : <i>13.12.2024</i>	Meno : <i>Ing. Norbert Molnár</i>	Dňa : <i>13.12.2024</i>	Meno : <i>Ing. Norbert Molnár</i>	Meno : <i>Ing. Lenka Zavfeľová</i>
Nové hranice boli v prírode označené <i>miurom</i>		Náležito overené podľa predpisom		Dňa : <i>17.02.2025</i> Číslo : <i>88/25</i>
Záznam podrobného merania (meračský náčrt) č. <i>379</i>		Úradne overené podľa § 9 zákona NR SR č. 215/1995 Z. o geodézii a kartografii		
Súradnice bodov označených číslami a ostatné meračské údaje sú uložené vo všeobecnej dokumentácii		Podpis a podpis		Podpis a podpis



VÝKAZ VÝMER

Doterajší stav										Zmeny				Nový stav				
pžkn vločk.	listu vlastn.	Číslo				Výmera	Druh pozemku	Diel číslo	k parcele číslo	m ²	od parcely číslo	m ²	Číslo parcely	Výmera		Druh pozemku	Vlastník, (iná opráv. osoba) adresa, (sídlo)	
		PK	KN-E	KN-C	ha									m ²	ha			m ²
	1044		1898	1859			1				1898	29	(1898 1859	1808 1969		vodná pl.) zast.pl. 22	doterajší Trenčiansky samosprávny kraj K Dolnej stanici 7282/204, Trenčín	
	321			1860/1	1								1860/1	1	3519	zast.pl. 22	Trenčiansky samosprávny kraj K Dolnej stanici 7282/204, Trenčín	
Spolu:					1							29		1	7296			Trenčín
	321		1898			vodná pl.							1898		1708	vodná pl. 11	doterajší	
	321		1859			zast.pl.							1859		1969	zast.pl. 22	Trenčiansky samosprávny kraj K Dolnej stanici 7282/204, Trenčín	
	321		1860/1		1	zast.pl.							1860/1	1	3519	zast.pl. 22	Trenčiansky samosprávny kraj K Dolnej stanici 7282/204, Trenčín	
Spolu:					1									1	7196			Trenčín
11 - Vodný tok (prírodný) – rieka, potok; umelý – kanál, náhon a iné																		
22 - Pozemok, na ktorom je postavená inžinierska stavba – cestná, miestna u účelová komunikácia, lesná cesta, poľná																		

11 - Vodný tok (prírodný - rieka, potok; umelý - kanál, náhon a iné)

22 - Pozemok, na ktorom je postavená inžinierska stavba - cestná, miestna a účelová komunikácia, lesná cesta, poľná

Legenda: kód spôsobu využitia:

Poznámka: Zriaďuje sa vecné bremeno práva prechodu a prejazdu vo vyznačenom rozsahu diel I v prospech vlastníka parc. reg. C č. 1859, 1860/1.